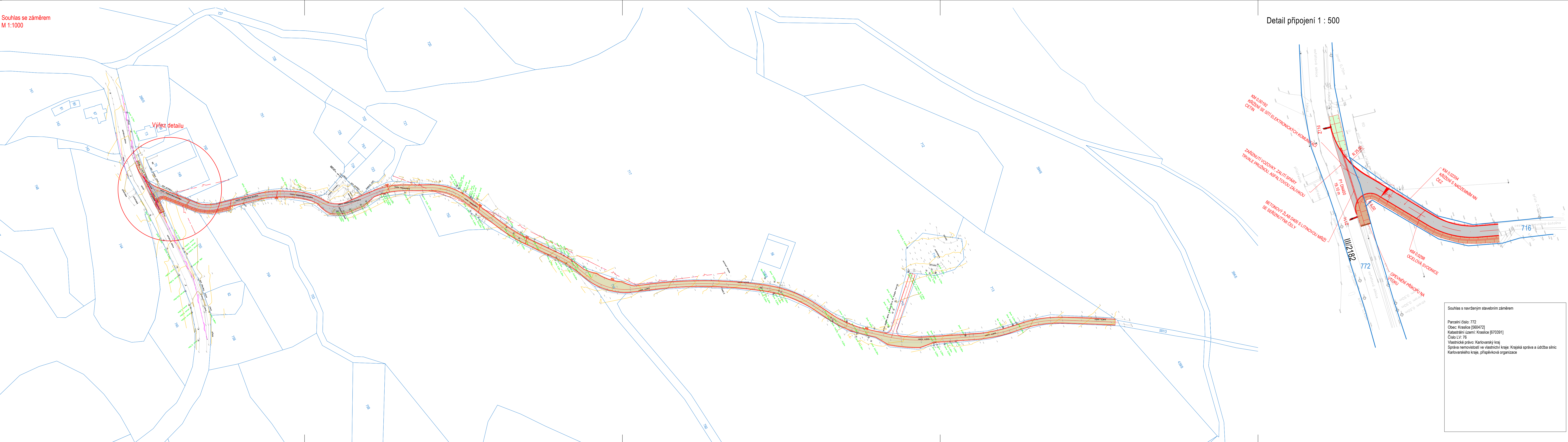


Souhlas se záměrem
M 1:1000



Souhlas s navrženým stavebním záměrem

Parcelní číslo: 772
Obec: Kraslice [560472]
Katastrální území: Kraslice [670391]
Číslo LV: 76
Vlastnické právo: Karlovarský kraj
Správa nemovitostí ve vlastnictví kraje: Krajská správa a údržba silnic
Karlovarského kraje, příspěvková organizace

LEGENDA:
VÝKRES
STAVEBNÍ ÚPRAVY - NÁVRH
GEODETICKÉ ZAMĚŘENÍ
KATASTRÁLNÍ MAPA (DKM)
DOČASNÝ ZABOR

INŽENÝRSKÉ SÍTĚ
STAV
ELEKTRO NN - NADZEMNÍ
SDĚLOVACÍ VEDENÍ - NADZEMNÍ

PLOCHY
KOMUNIKACE - ASFALT
KOMUNIKACE - ŠTĚRK
VSAKOVACÍ JÍMKA
OPEVNĚNÝ PŘÍKOP
BETONOVÝ PŘÍKOP
ZELEN




ZAŘÍZENÍ STAVENÍŠTĚ

ZELEN KÁCENÁ
STROM

SVISLÉ DOPRAVNÍ ZNAČENÍ
Z11c
NOVÉ SDZ

STAVEBNÍ OBJEKTY REALIZOVANÉ V RÁMCÍ STAVBY
"POLNÍ CESTA VPC 8R A DPC 22"

SO 101 VPC 8R
SO 102 DPC 22

OBJEDNATEL	STÁTNÍ POZEMKOVÝ ÚŘAD PRO KARLOVARSKÝ KRAJ, POBOČKA KARLOVY VARY IČ: 01312774 telefon: 727956752 e-mail: m.irovsky@georeal.cz http://www.spur.cz								
ZHOTOVITEL	GEOREAL spol. s r.o., Hájkova 12, 301 00 Plzeň IČ: 40527514 telefon: 377 237 343 e-mail: georeal@georeal.cz http://www.georeal.cz								
PROJEKTANT ČÁSTI, SO	GEOREAL spol. s r.o., Hájkova 12, 301 00 Plzeň IČ: 40527514 telefon: 377 237 343 e-mail: georeal@georeal.cz http://www.georeal.cz					STUPĚŇ PD	DSP/DPS	AUTORIZACE	0202002
						DATUM	02/2023	ING. JIŘÍ ULMAN 	
						MĚŘÍTKO	1:1000		
						FORMÁT	297 x 1260		
KRAJ	KARLOVARSKÝ								
K.Ú.	KOSTELNÍ								
STAVBA:	POLNÍ CESTA VPC 8R a DPC 22					OZNAČENÍ PŘÍLOHY			
ČÁST PD:	DOKUMENTACE OBJEKTŮ A TECHNICKÝCH A TECHNOLOGICKÝCH ZAŘÍZENÍ					C			
PŘÍLOHA:	SOUHLAS SE ZÁMĚREM					4			