

# Legenda

## OBVOD POZEMKOVÉ ÚPRAVY

Pozemky řešené dle par.2  
zákona č.139/2002

Vrstevnice (interval 10m)

Vrstevnice (interval 2m)

Silnice, místní komunikace  
OP silnice II.a III.ř. (15m)

Hranice katastrálního území

Hranice sousedních k.ú.

Okolní katastry

## CESTNÍ SÍŤ

Hlavní polní cesty - stávající

Vedlejší polní cesty - stávající

Doplňkové cesty - stávající

Most, propustek

Hospodářské sjezdy stávající - funkční,  
na komunikace II.ř., III.ř. a MK

Směr pokračování cestní sítě

Vodní toky

Bezejmenné vodoteče,  
meliorační strouhy, HOZ

Mokřad, zamokřená plocha

Plošné odvodnění půdy

Infiltračně zranitelné BPEJ  
I. kategorie

Infiltračně zranitelné BPEJ  
II. kategorie

## ÚZEMNÍ SYSTÉM EKOLOGICKÉ STABILITY, KRAJINA

Lokální biocentrum funkční (v obvodu  
nebo zasahující do obvodu KPÚ)

Lokální biokoridor nefunkční

Směr pokračování ÚSES na sousední k.ú.

funkční

nefunkční

VKP "ze zákona" (Zk.č.114/1992 Sb.)  
níva Sněženského potoka, Svatavy  
a jejich přítoků (zdroj: AOPK)











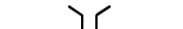

















Drobná lidová architektura  
(kaplička, boží muka, křížek)

Solitérní dřeviny

## INŽENÝRSKÉ SÍŤE A OCHRANNÁ PÁSMA, ÚZEMNÍ PLÁN

Elektrické vedení nadzemní  
VN 1-35 kV, OP 10 m

Sdělovací kabel 02 Telefonica  
nadzemní

-  Pozemky řešené dle par.2 zákona č.139/2002
-  Vrstevnice (interval 10m)
-  Vrstevnice (interval 2m)
-  Silnice, místní komunikace OP silnice II.a III.ř. (15m)
-  Hranice katastrálního území
-  Hranice sousedních k.ú.
-  Okolní katastry
-  Hlavní polní cesty - stávající
-  Vedlejší polní cesty - stávající
-  Doplnkové cesty - stávající
-  Most, propustek
-  Hospodářské sjezdy stávající - funkční, na komunikace II.ř., III.ř. a MK
-  Směr pokračování cestní sítě
-  Vodní toky
-  Bezejmenné vodoteče, meliorační strouhy, HOZ
-  Mokřad, zamokřená plocha
-  Plošné odvodnění půdy
-  Infiltračně zranitelné BPEJ I. kategorie
-  Infiltračně zranitelné BPEJ II. kategorie
-  Lokální biocentrum funkční (v obvodu nebo zasahující do obvodu KPÚ)
-  Lokální biokoridor nefunkční
-  Směr pokračování ÚSES na sousední k.ú. funkční
-  nefunkční
-  VKP "ze zákona" (Zk.č.114/1992 Sb.) níva Sněženského potoka, Svatavy a jejich přítoků (zdroj: AOPK)
-  Drobná lidová architektura (kaplička, boží muka, křížek)
-  Solitérní dřeviny
-  Elektrické vedení nadzemní VN 1-35 kV, OP 10 m
-  Sdělovací kabel 02 Telefonica nadzemní

## NAVRŽENÁ OPATŘENÍ

Polní cesty navržené k rekonstrukci  
(hlavní, vedlejší)

HPC  
VPC

Doprovodná zeleň  
(navržená v rámci cestní sítě)

• • • •

Číslo společného zařízení:  
stávající/rekonstrukce/návrh

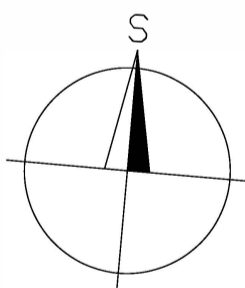
8 27 38

Příčný žlab s železnou mřížkou

PI

Hospodářský sjezd

SII



0 500 m  
1:5 000  
1 cm = 50 m

Objednatel: SPÚ, Krajský pozemkový úřad pro Karlovarský kraj, pobočka Karlovy Vary		Zhotovitel: <b>GEOREAL</b> GEOREAL spol. s r.o., Hálkova 12, Plzeň	
Zpracoval: IXXX	Vedoucí projektu: XXX	Čís.zakázky	01/2018
Zakázka: Změna plánu společných zařízení v rámci KoPÚ Sněžná		Měřítko	1:5 000
Příloha: DETAIL VÝKRESU PSZ PRO CESTU HPC 4		Číslo přílohy	1

