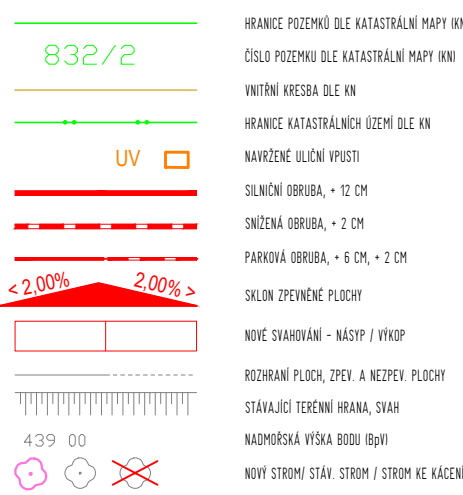
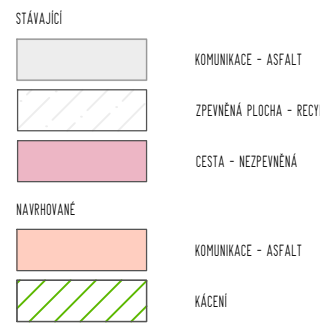


HRANICE A ZNAČENÍ



LEGENDA PLOCH




INŽENÝRSKÉ SÍTĚ



RAZENÍ VÝKRESU



Zodpovědný projektant xxx		S-pro servis s.r.o. Přivovarská 1272 388 01 Blatná tel.: xxx IČ 060 16 910		
Vypracovali xxx xxx				
Investor ČR - Státní pozemkový úřad IČO 01312774 Krajský pozemkový úřad pro Karlovarský kraj Pobočka Karlovy Vary Závodu míru 725/16, 360 17 Karlovy Vary		Datum	11/2022	
		Stupeň PD	DSP	
		Formát	900 x 297 mm	
Měřítko		1:500		
Stavba Polní cesta VPC 6R v k.ú. Hory u Jenišova		Číslo výkresu C.3.1.2		
Název výkresu Koordinační situační výkres		Číslo paré		