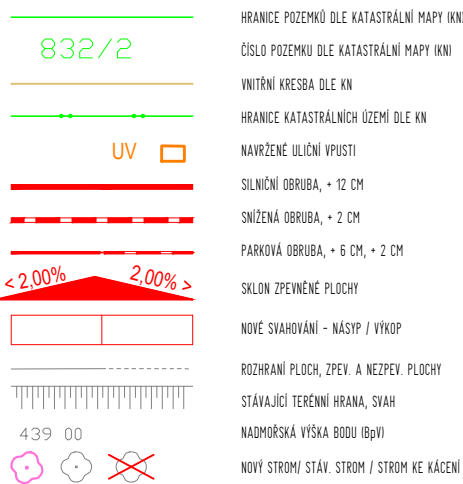
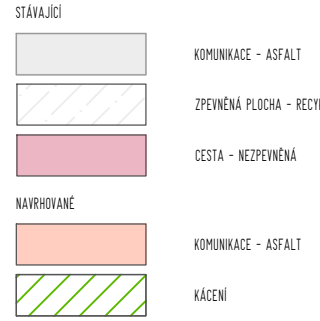


HRANICE A ZNAČENÍ



HRANICE POZEMKŮ DLE KATASTRÁLNÍ MAPY (KN)
ČÍSLO POZEMKU DLE KATASTRÁLNÍ MAPY (KN)
VNITŘNÍ KRESBA DLE KN
HRANICE KATASTRÁLNÍCH ÚČELŮ DLE KN
NAVÁZÁNÍ ULIČNÍ VÝSTUP
SILNIČNÍ OBRUBA - 12 CM
SMIČENÁ OBRUBA - 2 CM
PARKOVÁ OBRUBA - 5 CM, 2 CM
SKLON ZPEVNĚNÉ PLOCHY
NOVÉ STAVOVÁNÍ - NAŠIP / VÝKOP
ROZHRANÍ PLOCH, ZPEV. A NEZPEV. PLOCHY
STAVAJÍCÍ TERÉNNÍ HRANA, SVAH
NADMOŘSKÁ VÝŠKA BODU (BYT)
NOVÝ STROM / STAV. STROM / STROM KE KÁČENÍ

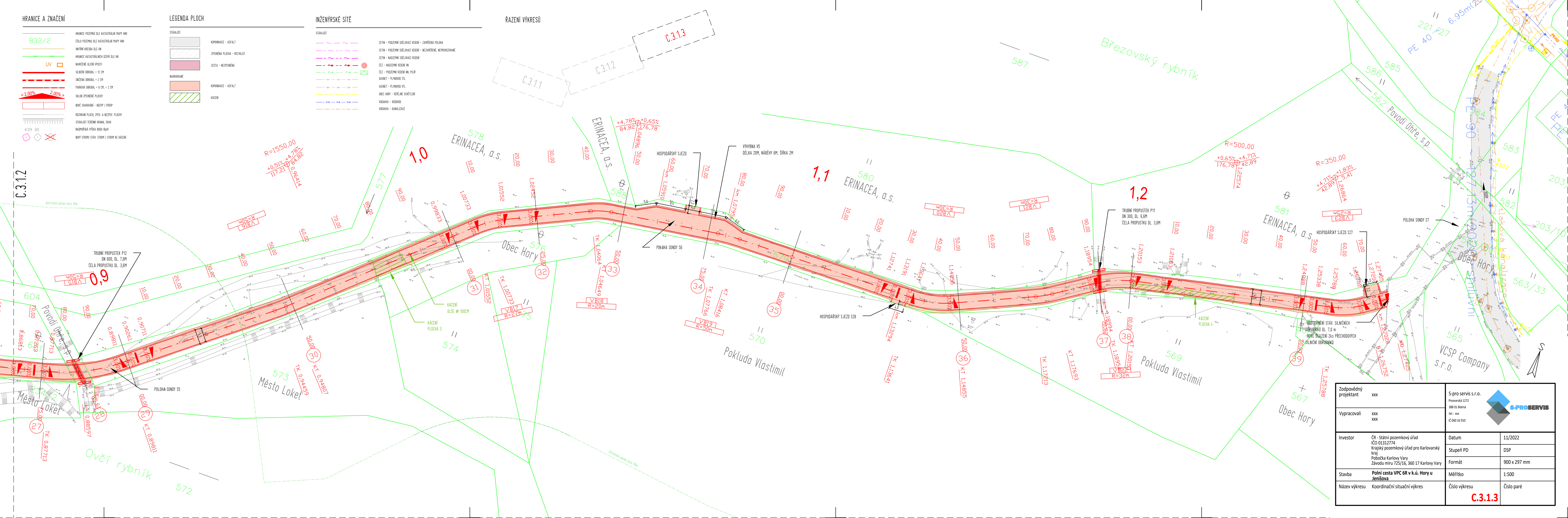
LEGENDA PLOCH




INŽENÝRSKÉ SÍTĚ



ŘÁZENÍ VÝKRESŮ



Zodpovědný projektant xxx		S-pro servis s.r.o. Pivovarská 1272 388 01 Blatná tel.: xxx IČO 060 16 910	
Vypracovali xxx xxx			
Investor ČR - Státní pozemkový úřad IČO 01312774 Krajský pozemkový úřad pro Karlovarský kraj Pobočka Karlovy Vary Závodu míru 725/16, 360 17 Karlovy Vary		Datum	11/2022
		Stupeň PD	DSP
		Formát	900 x 297 mm
Stavba Polní cesta VPC 6R v k.ú. Hory u Jenišova		Měřítko	1:500
Název výkresu Koordinační situační výkres		Číslo výkresu	Číslo paré
		C3.1.3	