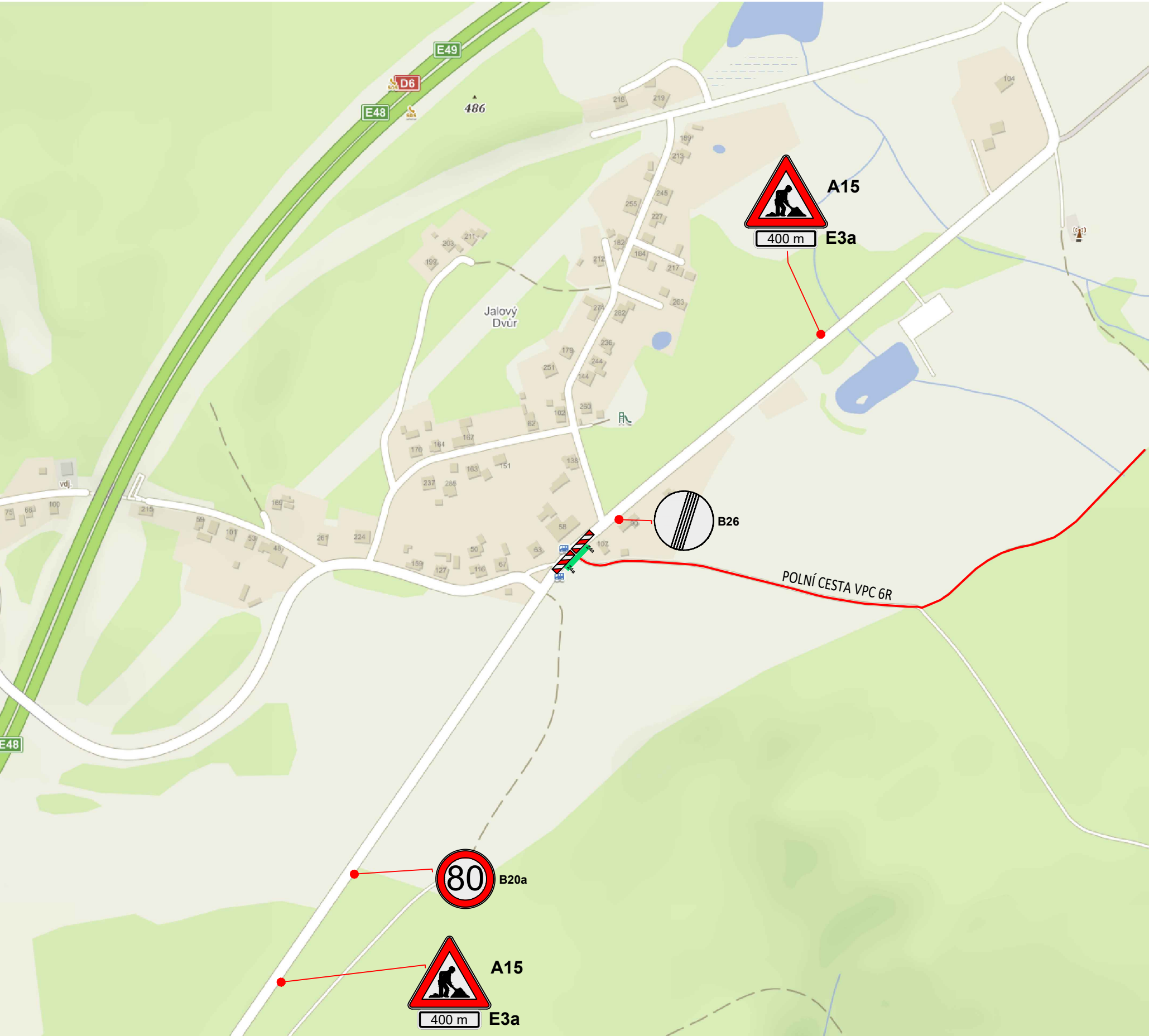




OZNAČENÍ PRACOVNÍHO MÍSTA NA SILNICI III/00635



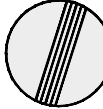




LEGENDA

| | |
|---|-----------------------|
|  | PRACOVNÍ MÍSTO |
|  | TRASOVÁNÍ POLNÍ CESTY |

- Podmínky při provádění prací:
- SCHEMA C/1 TP 66
 - nejsou uvažovány objízdné trasy
 - zúžení vozovky na max. 5,5 m
 - stávající šířka komunikace: 6,70m
 - přístup ke stávajícím rodinným domům bude po dobu stavby zachován
 - pověření zaměstnanci pro řízení silničního provozu budou oblečeni ve výstražném oděvu s vysokou viditelností dle ČSN EN 471 s reflexními pásy.
- Dočasná neplatnost stávajících svislých dopravních značek bude provedena škrtnutím páskou s oranžovo-černým pruhem s šíří 50mm

UMÍSTĚNÍ DOPRAVNÍHO ZNAČENÍ BUDE V SOULADU S
TP 66 - ZÁSADY PRO OZNAČOVÁNÍ PRACOVNÍCH MÍST NA POZEMNÍCH KOMUNIKACÍCH
UMÍSTĚNÍ ZNAČEK V SITUACI JE POUZE SCHEMATICKE

| | | |
|---|------------|----|
| Použité SDZ | | |
|  | A15 E3a | 2x |
|  | B20a | 1x |
|  | B26 | 1x |
|  | Z4a | |

| | | | |
|--|---|---|------------|
| Zodpovědný projektant xxx | | <div>S-pro servis s.r.o. Pivovarská 1272 388 01 Blatná tel.: xxx IČ 060 16 910</div> <div></div> | |
| Vypracovali xxx xxx | | | |
| Investor ČR - Státní pozemkový úřad IČO 01312774 Krajský pozemkový úřad pro Karlovarský kraj Pobočka Karlovy Vary Závodu míru 725/16, 360 17 Karlovy Vary | Datum | | 11/2022 |
| | Stupeň PD | | DSP |
| | Formát | | A3 |
| Stavba | Polní cesta VPC 6R v k.ú. Hory u Jenišova | | |
| Název výkresu | Dopravně-inženýrská opatření | | Číslo paré |
| | | E.1 | |