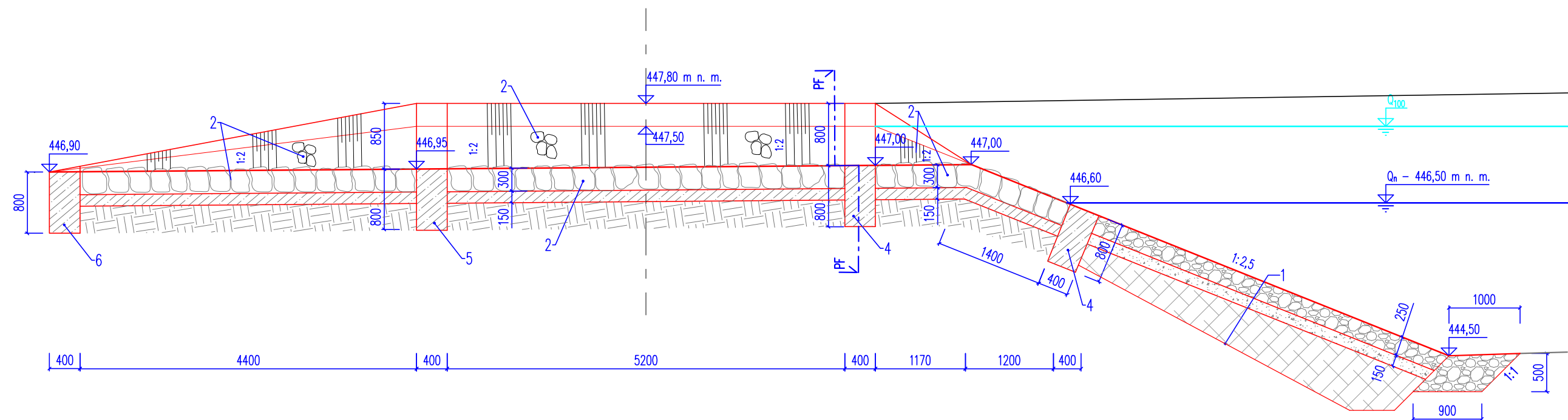
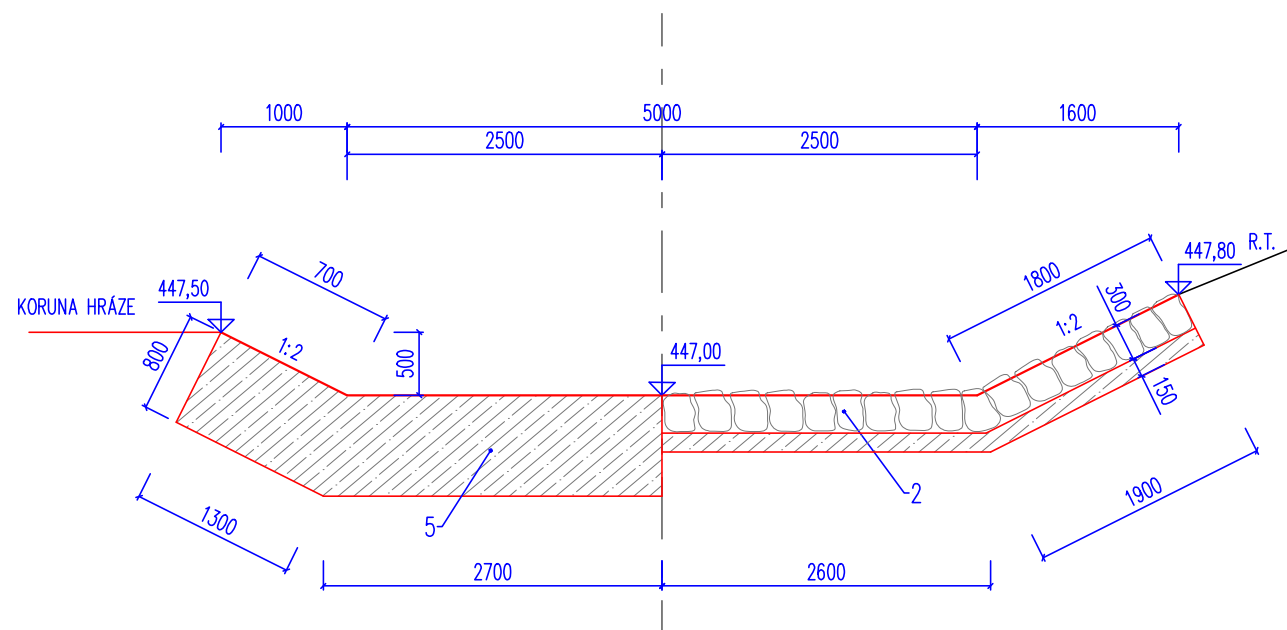


BEZPEČNOSTNÍ PŘELIV








PŘÍČNÝ ŘEZ BEZPEČNOSTNÍHO PŘELIVU



LEGENDA

- 1 Opevnění návodního líce
- 2 Kamenná dlažba tl. 300 mm na MC do betonového lože tl. 150 mm, vyplnění spár ornicí, osetí travní směsí
- 3 Uzávěrací nátokový práh 400x600x5000 mm z betonu
- 4 Stabilizační práh 400x800x7800 mm z betonu
- 5 Stabilizační práh 400x800x7800 mm z betonu
- 6 Uzávěrací výtokový práh 400x800x5200 mm z betonu

Souřadnicový systém JTSK, výškový systém Bpv.

VYPRACOVAL(A):	TECHNICKÁ KONTROLA:	ZODP. PROJEKTANT:	<div>GEOVAP SPOL. S R.O. Čechovo náb.1790, 530 03 Pardubice tel: </div>	
				
KATASTRÁLNÍ ÚZEMÍ: Čermná v Krkonoších				
INVESTOR: Státní pozemkový úřad, pobočka Trutnov				
AKCE: Komplexní pozemková úprava v k.ú Čermná v Krkonoších			DATUM	1/2020
			FORMÁT	2 A4
			ZAK. ČÍSLO	110/2017
			MĚŘÍTKO	1: 60
OBSAH: DOKUMENTACE TECHNICKÉHO ŘEŠENÍ PSZ OBJEKT 02 - REKONSTRUKCE VODNÍ NÁDRŽE - BEZPEČNOSTNÍ PŘELIV			PŘÍLOHA	C.2.7