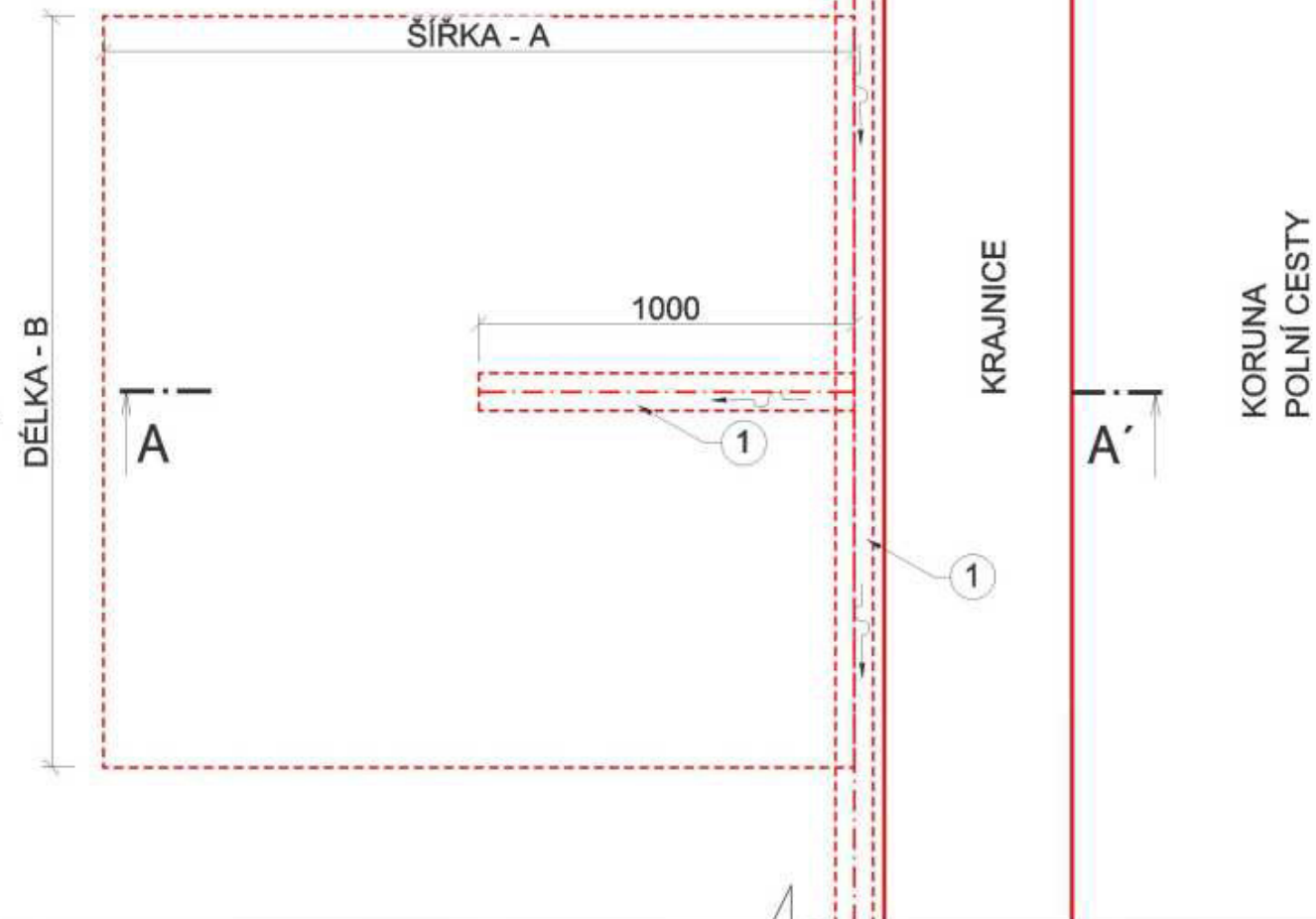
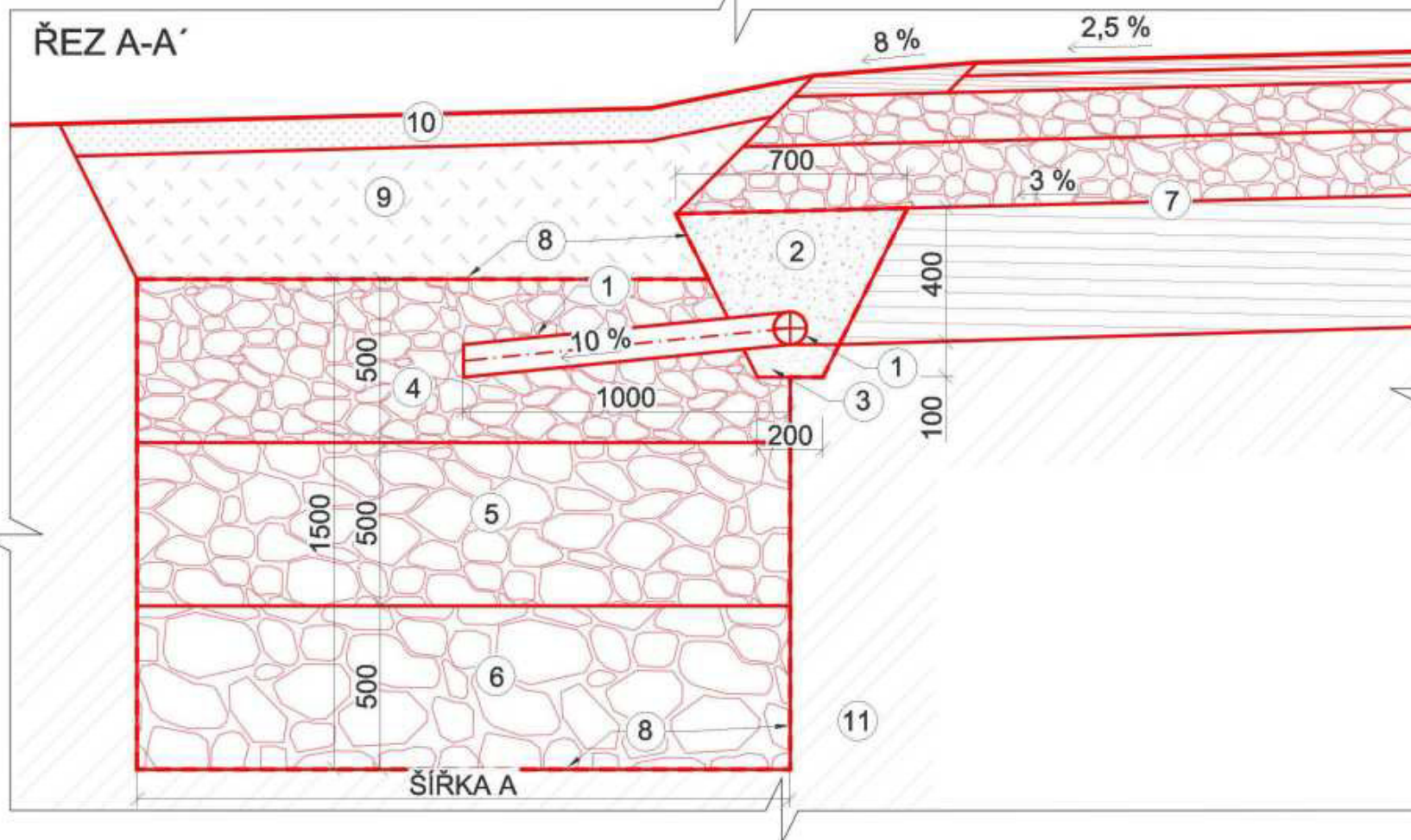


PŮDORYS



ŘEZ A-A'







Polní cesta HPC16 v k.ú. Potěhy Vzorový výkres zasakovací jímky M 1:20

LEGENDA MATERIÁLŮ

Č.	MATERIÁL	
1	DRENÁŽNÍ POTRUBÍ PERFOROVANÉ DN 100	
2	ŠTĚRKOPÍSEK 8/32 mm	
3	ŠTĚRKOPÍSEK 0/22 mm	
4	HRUBÉ DRCENÉ KAMENIVO FR. 8/32 mm	
5	HRUBÉ DRCENÉ KAMENIVO FR. 32/63 mm	
6	HRUBÉ DRCENÉ KAMENIVO FR. 63/125 mm	
7	KONSTRUKCE VOZOVKY	
8	GEOTEXTÍLIE NETKANÁ HM. 500 g/m2	
9	HUTNĚNÝ ZÁSYP	
10	OHUMUSOVÁNÍ V TL. 100 mm A OSETÍ	
11	STÁVAJÍCÍ TERÉN	

TABULKA OBJEKTŮ

OZNAČENÍ	STANIČENÍ (km)	ŠÍŘKA - A (m)	DÉLKA - B (m)
J1	0,027	2	2
J2	0,221	2	2
J3	0,425	2	2
J4	0,601	2	2

Vyhotovil		Ověřil		 GEOCART Výstaviště 405/1 603 00 Brno 	
Obec	Potěhy	Kat. území	726419 - Potěhy		
Objednatel: Státní pozemkový úřad, Krajský pozemkový úřad pro Středočeský kraj a hl. m. Praha - Pobočka Kutná Hora					
Akce:				Číslo zakázky	21.0096
Polní cesta HPC16 v k.ú. Potěhy				Stupeň PD	DSP + DPS
				Souř. / výšk. s.	S-JTSK / Bpv
Stavební objekt				Formát	2xA4
SO 101: Polní cesta				Měřítko	1:20
Název přílohy				Výkres číslo:	Datum:
Vzorový výkres zasakovací jímky				D.6.	02/2022