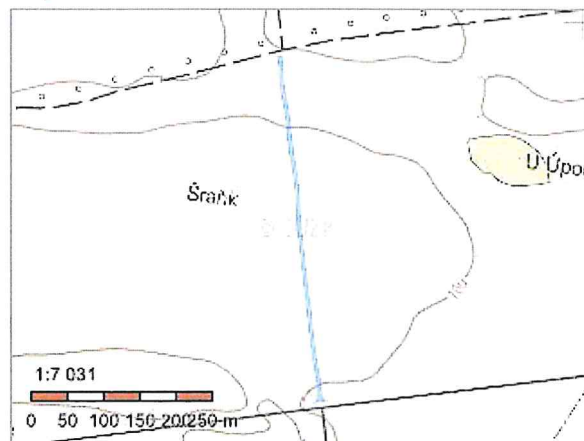


## Informace o pozemku

# POLNÍ CESTA C 35 a

Parcelní číslo: [1399](#) ↗  
Obec: [Obříství \[535133\]](#) ↗  
Katastrální území: [Úpor \[708836\]](#)  
Číslo LV: [10001](#)  
Výměra [m<sup>2</sup>]: 2657  
Typ parcely: Parcela katastru nemovitostí  
Mapový list: [DKM](#)  
Určení výměry: Ze souřadnic v S-JTSK  
Způsob využití: ostatní komunikace  
Druh pozemku: ostatní plocha



## Vlastníci, jiní oprávnění

Vlastnické právo

Podíl

Obec Obříství, Svatopluka Čecha 40, 27742 Obříství

## Způsob ochrany nemovitosti

Nejsou evidovány žádné způsoby ochrany.

## Seznam BPEJ

Parcela nemá evidované BPEJ.

## Omezení vlastnického práva

Nejsou evidována žádná omezení.

## Jiné zápisy

Nejsou evidovány žádné jiné zápisy.

↗ Řízení, v rámci kterých byl k nemovitosti zapsán cenový údaj

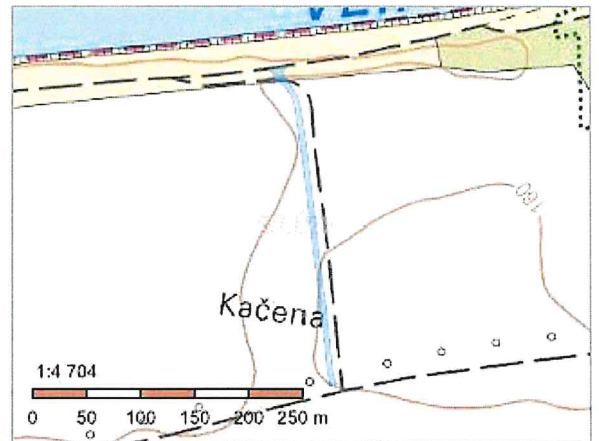
Nemovitost je v územním obvodu, kde státní správu katastru nemovitostí ČR vykonává [Katastrální úřad pro Středočeský kraj, Katastrální pracoviště Mělník](#) ↗

Zobrazené údaje mají informativní charakter. Platnost dat k 08.03.2023 12:00.

# POLNÍ CESTA C 35 b

## Informace o pozemku

Parcelní číslo:	<a href="#">1411</a>
Obec:	<a href="#">Obříství [535133]</a>
Katastrální území:	<a href="#">Úpor [708836]</a>
Číslo LV:	<a href="#">10001</a>
Výměra [m <sup>2</sup> ]:	1758
Typ parcely:	Parcela katastru nemovitostí
Mapový list:	<a href="#">DKM</a>
Určení výměry:	Ze souřadnic v S-JTSK
Způsob využití:	ostatní komunikace
Druh pozemku:	ostatní plocha



## Vlastníci, jiní oprávnění

Vlastnické právo	Podíl
Obec Obříství, Svatopluka Čecha 40, 27742 Obříství	

## Způsob ochrany nemovitosti

Nejsou evidovány žádné způsoby ochrany.

## Seznam BPEJ

Parcela nemá evidované BPEJ.

## Omezení vlastnického práva

Nejsou evidována žádná omezení.

## Jiné zápisy

Nejsou evidovány žádné jiné zápisy.

 Řízení, v rámci kterých byl k nemovitosti zapsán cenový údaj

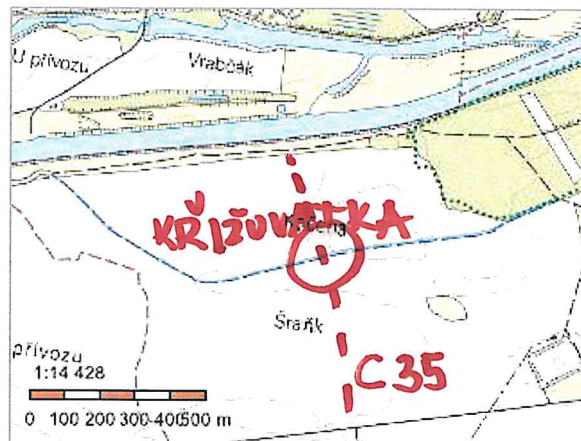
Nemovitost je v územním obvodu, kde státní správu katastru nemovitostí ČR vykonává [Katastrální úřad pro Středočeský kraj](#), [Katastrální pracoviště Mělník](#)

Zobrazené údaje mají informativní charakter. Platnost dat k 08.03.2023 12:00.

## Informace o pozemku

# KŘÍŽOVATKA C35 s C19

Parcelní číslo:	<a href="#">1404</a>
Obec:	<a href="#">Obříství [535133]</a>
Katastrální území:	<a href="#">Úpor [708836]</a>
Číslo LV:	<a href="#">10001</a>
Výměra [m <sup>2</sup> ]:	8396
Typ parcely:	Parcela katastru nemovitostí
Mapový list:	<a href="#">DKM</a>
Určení výměry:	Ze souřadnic v S-JTSK
Způsob využití:	ostatní komunikace
Druh pozemku:	ostatní plocha



## Vlastníci, jiní oprávnění

Vlastnické právo

Podíl

Obec Obříství, Svatopluka Čecha 40, 27742 Obříství

## Způsob ochrany nemovitosti

Název

ochr. pásmo jiného zvlášť chrán. území nebo pam.stromu

## Seznam BPEJ

Parcela nemá evidované BPEJ.

## Omezení vlastnického práva

Nejsou evidována žádná omezení.

## Jiné zápisy

Nejsou evidovány žádné jiné zápisy.

Řízení, v rámci kterých byl k nemovitosti zapsán cenový údaj

Nemovitost je v územním obvodu, kde státní správu katastru nemovitostí ČR vykonává [Katastrální úřad pro Středočeský kraj, Katastrální pracoviště Mělník](#)

Zobrazené údaje mají informativní charakter. Platnost dat k 08.03.2023 14:00.