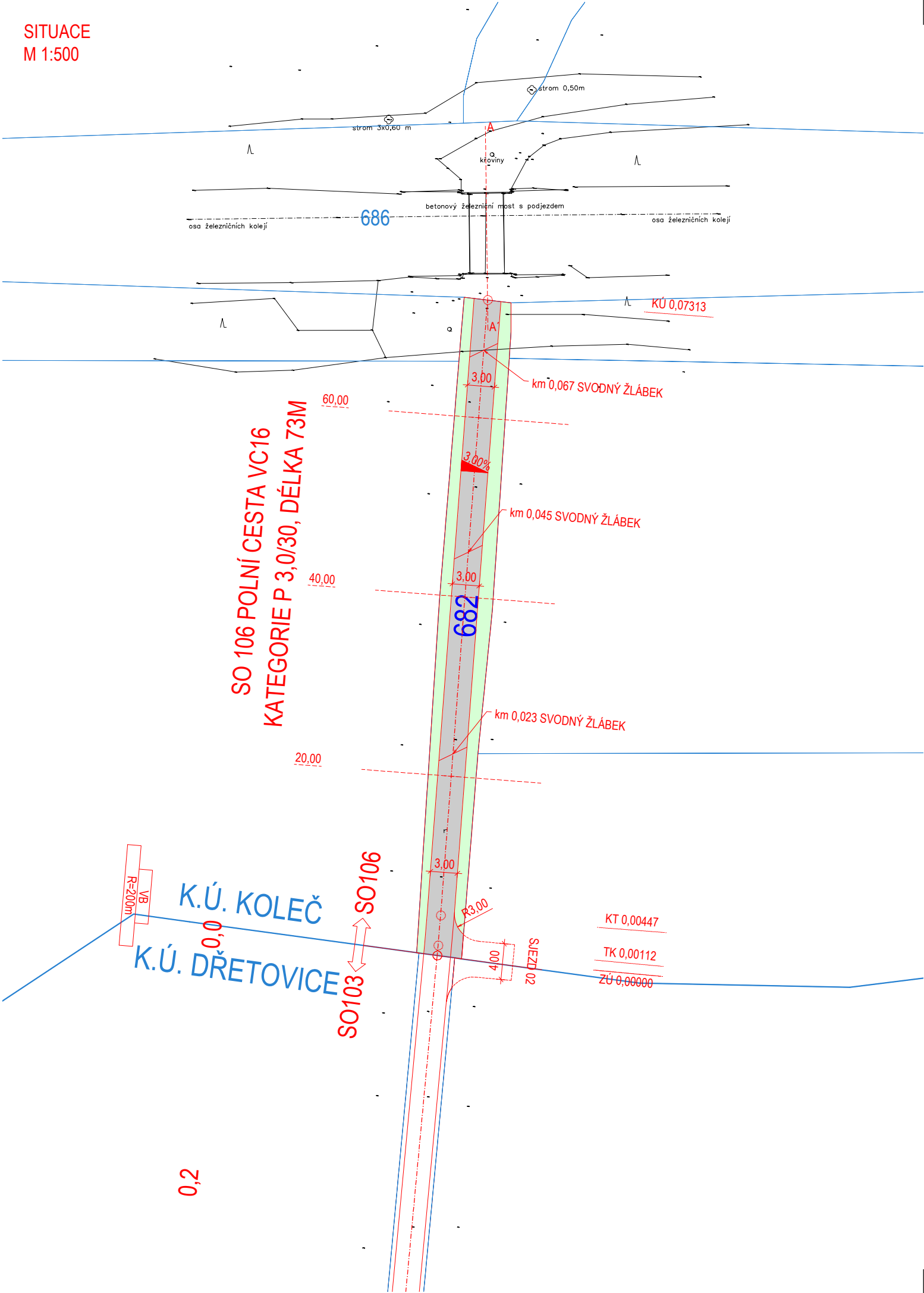


SITUACE
M 1:500



LEGENDA:

VÝKRES

STAVEBNÍ ÚPRAVY - NÁVRH

GEODETICKÉ ZAMĚŘENÍ

KATASTRÁLNÍ MAPA (DKM)

1267

ČÍSLO PARCELY KN NEDOTČENÉ STAVBOU

1230

ČÍSLO PARCELY KN DOTČENÉ STAVBOU

PLOCHY

POLNÍ CESTA

ZELEŇ

INŽENÝRSKÉ SÍTĚ

| STAV | NÁVRH | |
|-------------|-------------|--|
| <div></div> | <div></div> | ELEKTRO VN - NADZEMNÍ |
| <div></div> | <div></div> | PLYNOVOD STL |
| <div></div> | <div></div> | SDĚLOVACÍ VEDENÍ - ČESKÉ RADIOKOMUNIKACE |
| <div></div> | <div></div> | SDĚLOVACÍ VEDENÍ - OSTATNÍ |
| <div></div> | <div></div> | VODOVOD |

POZN.:
SDĚLOVACÍ SÍTĚ:
V JEDNÉ KABELOVÉ TRASE JSOU ULOŽENA VEDENÍ TĚCHTO SUBJEKTŮ:

- ČESKÉ RADIOKOMUNIKACE, A.S.
- SUPTEL-PROJEKT S.R.O.
- TELIA CARRIER CZECH REPUBLIC A.S. (ZAST. SITEL)
- TŮRK TELECOM INTERNATIONAL CZ S.R.O.
- VODAFONE CZECH REPUBLIC A.S. (ZAST. INFOTEL)

CHARAKTER STAVEBNÍCH PRACÍ NEPŘEDPOKLÁDÁ ZÁSAH DO JEDNOTLIVÝCH VEDENÍ, JE TŘEBA JE PŘED ZAHÁJENÍM STAVBY VYTÝČIT A POSTUPOVAT V SOULADU S PODMÍNKAMI JEDNOTLIVÝCH SPRÁVCŮ.




ZELEŇ NÁVRH

STROM

STAVEBNÍ OBJEKTY REALIZOVANÉ V RÁMCI STAVBY
"POLNÍ CESTA „POD BUDČÍ“"

- SO 101 POLNÍ CESTA C7
- SO 102 POLNÍ CESTA NC3
- SO 103 POLNÍ CESTA NC4
- SO 104 POLNÍ CESTA VC12
- SO 105 POLNÍ CESTA VPC1
- SO 106 POLNÍ CESTA VC16
- SO 801 DOPROVODNÁ ZELEŇ IP1

SOUŘADNICOVÝ SYSTÉM: S-JTSK, VÝŠKOVÝ SYSTÉM: BpV

| | | | | | | | |
|---|--|------------|---------------------|---|--|---------|--|
| OBJEDNATEL | Česká republika - Státní pozemkový úřad, Husinecká 1024/11a, 130 00 Praha 3 (Pobočka Kladno) IČ: 01312774 telefon: 601 584 040 e-mail: kladno.pk@spucr.cz http://www.spucr.cz | | | | | | |
| ZHOTOVITEL | GEOREAL spol. s r.o., Hálkova 12, 301 00 Plzeň IČ: 40527514 telefon: 377 237 343 e-mail: georeal@georeal.cz http://www.georeal.cz | | |  | | | |
| PROJEKTANT ČÁSTI, SO | GEOREAL spol. s r.o., Hálkova 12, 301 00 Plzeň IČ: 40527514 telefon: 377 237 343 e-mail: georeal@georeal.cz http://www.georeal.cz | | |  | | | |
|  | STUPEŇ PD | DSP / PDPS | AUTORIZACE | | | 0202002 | |
| | DATUM | 11/ 2021 | | | | | |
| KRAJ | STŘEDOČESKÝ | MĚŘITKO | 1:500 | | | | |
| K. Ú. | DŘETOVICE, KOLEČ, KOVÁRY | FORMÁT | 297 x 420 | | | | |
| STAVBA: | POLNÍ CESTA „POD BUDČÍ“ | | OZNAČENÍ PŘÍLOHY | | | | |
| ČÁST PD: | DOKUMENTACE OBJEKTŮ A TECHNICKÝCH A TECHNOLOGICKÝCH ZAŘÍZENÍ | | D | | | | |
| STAVEBNÍ OBJEKT: | SO 106 POLNÍ CESTA VC16 | | 6 | | | | |
| PŘÍLOHA: | SITUACE | | 2 | | | | |