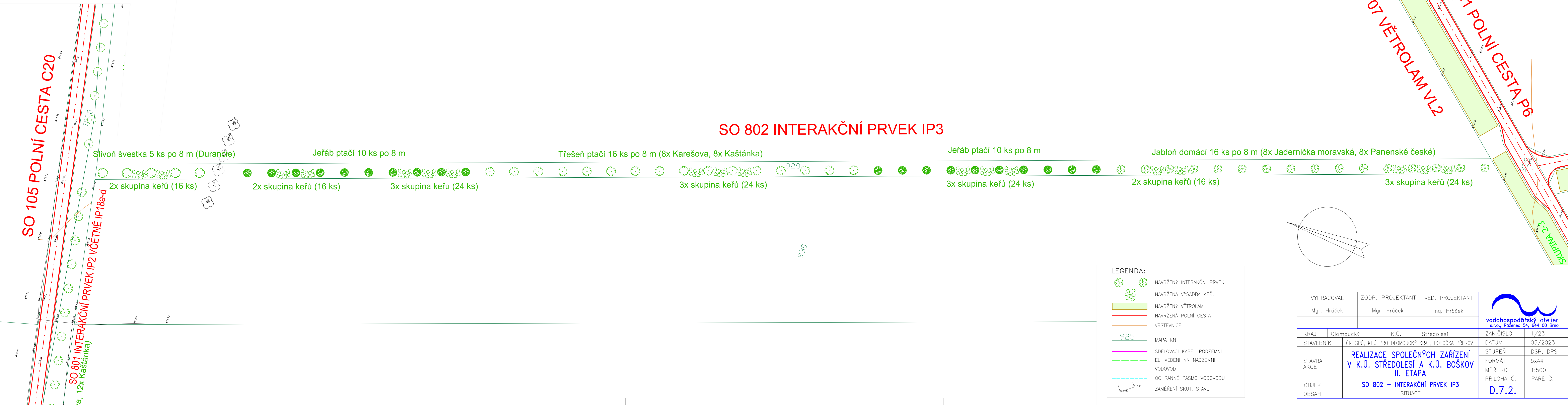














INTERAKČNÍ PRVEK IP3
SITUACE 1:500



LEGENDA:

-  NAVRŽENÝ INTERAKČNÍ PRVEK
-  NAVRŽENÁ VÝSADBA KEŘŮ
-  NAVRŽENÝ VĚTROLAM
-  NAVRŽENÁ POLNÍ CESTA
-  VRSTEVNICE
-  MAPA KN
-  SDĚLOVACÍ KABEL PODZEMNÍ
-  EL. VEDENÍ NN NADZEMNÍ
-  VODOVOD
-  OCHRANNÉ PÁSMO VODOVODU
-  ZAMĚŘENÍ SKUT. STAVU

VYPRACOVAL		ZODP. PROJEKTANT		VED. PROJEKTANT		 vodohospodářský atelier s.r.o., Růženec 54, 644 00 Brno	
Mgr. Hráček		Mgr. Hráček		Ing. Hráček			
KRAJ	Olomoucký		K.Ú.	Středolesí	ZAK.ČÍSLO	1/23	
STAVEBNÍK	ČR–SPÚ, KPÚ PRO OLOMOUCKÝ KRAJ, POBOČKA PŘEROV				DATUM	03/2023	
STAVBA AKCE	REALIZACE SPOLEČNÝCH ZAŘÍZENÍ V K.Ú. STŘEDOLESÍ A K.Ú. BOŠKOV II. ETAPA SO 802 – INTERAKČNÍ PRVEK IP3					STUPEŇ	DSP, DPS
						FORMÁT	5xA4
						MĚŘÍTKO	1:500
OBJEKT	SITUACE					PŘÍLOHA Č.	PARÉ Č.
OBSAH						D.7.2.	