



HRADEC KRÁLOVÉ

MAGISTRÁT MĚSTA HRADEC KRÁLOVÉ, ČESKOSLOVENSKÉ ARMÁDY 408, 502 00 HRADEC KRÁLOVÉ

ODBOR ŽIVOTNÍHO PROSTŘEDÍ

NAŠE ZNAČKA:

VYŘIZUJE:

TELEFON:

E-MAIL:

DATUM:



29. 8. 2022

KOORDINOVANÉ ZÁVAZNÉ STANOVISKO

Magistrát města Hradec Králové, jako dotčený orgán podle ust. § 136 zákona č. 500/2004 Sb., správní řád, v souladu s Pokynem tajemnice Magistrátu města Hradec Králové č. 2/2021 zastoupený odborem životního prostředí, obdržel žádost o koordinované (závazné) stanovisko dle ust. § 4 odst. 7 zákona č. 183/2006 Sb., o územním plánování a stavebním řádu (stavební zákon), ve znění pozdějších předpisů, ke stavebnímu záměru s názvem:

„R 193 - Cesta C11 v k.ú. Skalička n. Labem“

místo stavby

katastrální území: Skalička nad Labem

p.p.č.: 1377, 1413, 1435, 1445, 1446, 1447

pro žadatele, kterým je

stavebník: Česká republika – Státní pozemkový úřad, IČO: 01312774, Krajský pozemkový úřad pro Královéhradecký kraj, Pobočka Hradec Králové, Haškova 357/6, 500 02 Hradec Králové,

v zastoupení: Agroprojekce Litomyšl, s. r. o., IČO: 64255611, Rokycanova 114/IV, 566 01 Vysoké Mýto.

Magistrát města Hradec Králové, zastoupený odborem životního prostředí, na základě podkladů, které jsou součástí tohoto závazného koordinovaného stanoviska shledal, požadavky na ochranu veřejných zájmů z hlediska dotčených orgánů státní správy, hájících veřejné zájmy na úseku platných předpisů, zejména v oblasti územního plánování, ochrany životního prostředí, památkové péče, krizového řízení a zajištění dopravní obslužnosti nejsou v rozporu, a vydává k předložené dokumentaci výše uvedené stavby toto

koordinované závazné stanovisko:

Záměr je přípustný.

Odůvodnění

Magistrát města Hradec Králové, zastoupený odborem životního prostředí, obdržel dne 30.6.2022 žádost o koordinované (závazné) stanovisko ke stavebnímu záměru s názvem:

„R 193 - Cesta C11 v k.ú. Skalička n. Labem“ - místo stavby, katastrální území: Skalička nad Labem, p.p.č.: 1377, 1413, 1435, 1445, 1446, 1447 pro žadatele, kterým je stavebník: Česká republika – Státní pozemkový úřad, IČO: 01312774, Krajský pozemkový úřad pro Královéhradecký kraj, Pobočka Hradec Králové, Haškova 357/6, 500 02 Hradec Králové, v zastoupení: Agroprojekce Litomyšl, s. r. o., IČO: 64255611, Rokycanova 114/IV, 566 01 Vysoké Mýto.

K žádosti byly doloženy tyto podklady:

- PD ve stupni: DSP + DPS, pod číslem: 004 30/22, z 08/2022
zodpovědný projektant, zpracovatel projektové dokumentace: Agroprojekce Litomyšl, s.r.o.,
stavebník: Česká republika – Státní pozemkový úřad, IČO: 01312774, Krajský pozemkový úřad pro Královéhradecký kraj, Pobočka Hradec Králové, Haškova 357/6, 500 02 Hradec Králové,
zastupující subjekt (na základě plné moci): Agroprojekce Litomyšl, s. r. o., IČO: 64255611, Rokycanova 114/IV, 566 01 Vysoké Mýto.

Předmět dokumentace:

Stavba je navržena v plochách určených PSZ pro zlepšení obslužnosti pozemků pro zemědělskou techniku.

Povrch polní cesty bude asfaltobetonový s krajnicemi zpevněnými asfaltovým recyklátem. Čela propustku budou provedena z lomového kamene do bet. lože. Opevnění soutoku příkopu a Černilovského potoka bude provedeno kamennou rovinou zrna 200 a 500 kg. Stavba je navržena tak, aby nedošlo k narušení krajinného rázu lokality.

Koncepce řešení stavby spočívá ve vybudování polní cesty v trase určené PSZ, včetně provedení rozšíření v obloucích, provedení podélného odvodnění, provedení sjezdů, výhyben a výsadeb o těchto parametrech.

Cesta C11

- | | |
|-----------------------------|-------------------------------|
| - Kategorie cesty | - P 5,0/20 |
| - Délka cesty | - 756,61 m |
| - Šířka cesty | - 4,5 m + 2 x 0,25 m krajnice |
| - Kryt cesty | - asfaltobeton |
| - Příčný sklon | - 3 % - jednostranný |
| - Návrh. rychlost | - 20 km/h |
| - Třída dopravního zatížení | - V |
| - Návrhová úroveň porušení | - D2 |

Výsadby

- Kácení

- keře - 2 m²

- Výsadby

- 10 ks

Kromě obsahu žádosti a příloh byly pro posouzení záměru z hlediska dotčených orgánů státní správy, hájících veřejné zájmy na úseku platných předpisů, zejména v oblasti územního plánování, ochrany životního prostředí, památkové péče, krizového řízení a zajištění dopravní obslužnosti na základě níže uvedených zvláštních zákonů a z nich plynoucích požadavků využity další podklady:

I.

ZÁVAZNÁ STANOVISKA

neoddělitelná příloha tohoto koordinovaného závazného stanoviska

1. zákon č. 183/2006 Sb., o územním plánování a stavebním řádu, v platném znění (stavební zákon)

Magistrát města Hradec Králové, odbor hlavního architekta, Ing. Martina Vacková, oprávněná úřední osoba, vydal dne 22.7.2022 **závazné stanovisko**, vedené pod [redacted] viz závazné stanovisko odboru hlavního architekta v příloze.

II.

**STANOVISKA, VYJÁDŘENÍ, SDĚLENÍ
součástí spisu**

1. zákon č. 20/1987 Sb., o státní památkové péči, v platném znění

Magistrát města Hradec Králové, odbor památkové péče, [redacted] oprávněná úřední osoba, vydal dne 21.7.2022 pod SZ [redacted]

Navrženým záměrem nebudou dotčeny kulturní památky a ani nemovitosti, které nejsou kulturní památkou, ale jsou v památkové rezervaci, v památkové zóně nebo v ochranném pásmu nemovité kulturní památky, nemovité národní kulturní památky, památkové rezervace, nebo památkové zóny ve smyslu zákona č. 20/1987 Sb., o státní památkové péči, ve znění pozdějších předpisů (dále jen „zákon o státní památkové péči“).

2. zákon č. 13/1997 Sb., o pozemních komunikacích, v platném znění



Magistrát města Hradec Králové, odbor dopravně správních agend, [redacted] oprávněná úřední osoba, vydal dne 20.7.2022 pod SZ [redacted] toto sdělení:

Magistrát města Hradec Králové - odbor dopravně správních agend Vám sděluje, že v tomto stupni řízení nejsme dotčeným správním úřadem.

3. zákon č. 239/2000 Sb., o integrovaném záchranném systému a o změně některých zákonů, v platném znění

Není předmětem koordinovaného závazného stanoviska (dle žádosti).

4. zákon č. 254/2001 Sb., o vodách a o změně některých zákonů (vodní zákon), v platném znění

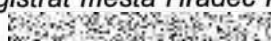
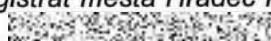
Magistrát města Hradec Králové, odbor životního prostředí, vodoprávní úřad, 
 oprávněná úřední osoba, vydal toto stanovisko:

Vodoprávní úřad Magistrátu města Hradec Králové, věcně příslušný podle § 106 odst. 1 zákona č. 254/2001 Sb., o vodách a o změně některých zákonů (vodní zákon), ve znění pozdějších předpisů, (dále jen "vodní zákon"), posoudil stavební záměr a zjistil, že jeho realizaci může dojít k ovlivnění vodních poměrů, proto podléhá vydání souhlasu dle § 17 odst. 1 vodního zákona.

Jelikož žádost neobsahuje veškeré náležitosti a přílohy podle § 16 vyhl. č. 183/2018 Sb., o náležitostech rozhodnutí a dalších opatření vodoprávního úřadu a o dokladech předkládaných vodoprávnímu úřadu, ve znění pozdějších předpisů, se vodoprávní úřad, v souladu s § 140 odst. 3 zákona č. 500/2004 Sb., správní řád, ve znění pozdějších předpisů, z důvodu urychlení řízení o vydání koordinovaného stanoviska vylučuje ze společného řízení.



Souhlas dle § 17 odst. 1 vodního zákona bude vydán vodoprávním úřadem samostatně, o jeho vydání požádá stavebník podáním žádosti včetně příloh.

5. zákon č. 114/1992 Sb., o ochraně přírody a krajiny, v platném znění

Magistrát města Hradec Králové, odbor životního prostředí, orgán ochrany přírody a krajiny, 
 oprávněná úřední osoba, vydal toto stanovisko:

Odbor životního prostředí jako věcně a místně příslušný **dotčený** orgán ochrany přírody a krajiny na základě § 76 a 77 zákona č. 114/1992 Sb., o ochraně přírody a krajiny v platném znění a dle ustanovení § 2 odst. 2 písm. g) a § 65 zákona č. 114/1992 Sb., o ochraně přírody a krajiny v platném znění a zároveň ustanovení § 11 zákona č. 500/2004 Sb., správní řád v platném znění, k uvedenému záměru nemáme námitek, **nebudeme vydávat závazné stanovisko.**

6. zákon č. 334/1992 Sb., o ochraně zemědělského půdního fondu, v platném znění

Magistrát města Hradec Králové, odbor životního prostředí, orgán ochrany zemědělského půdního fondu, 
 oprávněná úřední osoba, vydal toto stanovisko:

Dle zákona č. 334/1992 Sb., o ochraně zemědělského půdního fondu v platném znění, **nejsme dotčeným orgánem.**

7. zákon č. 289/1995 o lesích a o změně a doplnění některých zákonů, v platném znění

Magistrát města Hradec Králové, odbor životního prostředí, orgán státní správy lesů, [redacted] oprávněná úřední osoba, vydal toto stanovisko:

Dle zákona č. 289/1995 Sb., o lesích v platném znění, **nejsme dotčeným orgánem.**

8. zákon č. 541/2020 Sb., o odpadech, v platném znění

Magistrát města Hradec Králové, odbor životního prostředí, orgán odpadového hospodářství, [redacted] oprávněná úřední osoba, vydal toto stanovisko:

Dle zákona č. 541/2020 Sb., o odpadech v platném znění, **nejsme dotčeným orgánem.**

9. zákon č. 201/2012 Sb., o ochraně ovzduší, v platném znění

Magistrát města Hradec Králové, odbor životního prostředí, orgán ochrany ovzduší, [redacted] oprávněná úřední osoba, vydal toto stanovisko:

Odbor životního prostředí jako dotčený správní orgán ochrany ovzduší věcně a místně příslušný podle § 27 odst. 1 písm. f) zákona č. 201/2012 Sb., o ochraně ovzduší, ve znění pozdějších předpisů (dále jen „zákon o ochraně ovzduší“), posoudil předloženou projektovou dokumentaci stavebního záměru z hlediska zákona o ochraně ovzduší a k uvedenému záměru nemá námitek.

Záměr nevyžaduje vydání závazného stanoviska z hlediska ochrany ovzduší dle § 11 odst. 3 zákona o ochraně ovzduší, neboť součástí záměru není stavba stacionárního zdroje neuvedeného v příloze č. 2 k tomuto zákonu.

Orgán ochrany ovzduší však shledal, že zde **jsou dotčeny zájmy chráněné tímto zákonem** z pohledu omezování prašnosti ze stavební činnosti.

Upozorňujeme žadatele, že je třeba za účelem předcházení vzniku emisí tuhých znečišťujících látek po dobu realizace stavby/demolice využívat technická a organizační opatření ke snižování emisí těchto látek (pravidelné čištění, skrápění apod.).

Požadavky na ochranu výše uvedených dotčených veřejných zájmů k předloženému záměru nejsou v rozporu.

Poučení

Toto závazné stanovisko je vydáno podle ustanovení § 149 zákona č. 500/2004 Sb., správní řád, ve znění pozdějších předpisů, jako podklad pro vydání rozhodnutí nebo jiného úkonu v souvisejícím správním řízení. Proti závaznému stanovisku se nelze samostatně odvolat. Závazné stanovisko lze přezkoumat v odvolacím řízení proti rozhodnutí stavebního úřadu, které bude tímto závazným stanoviskem podmíněno.

otisk úředního razítka


**Obdrží:**


1. Agroprojekce Litomyšl, s. r. o., IČO: 64255611, Rokycanova 114/IV, 566 01 Vysoké Mýto (na základě plné moci), IDDS: 

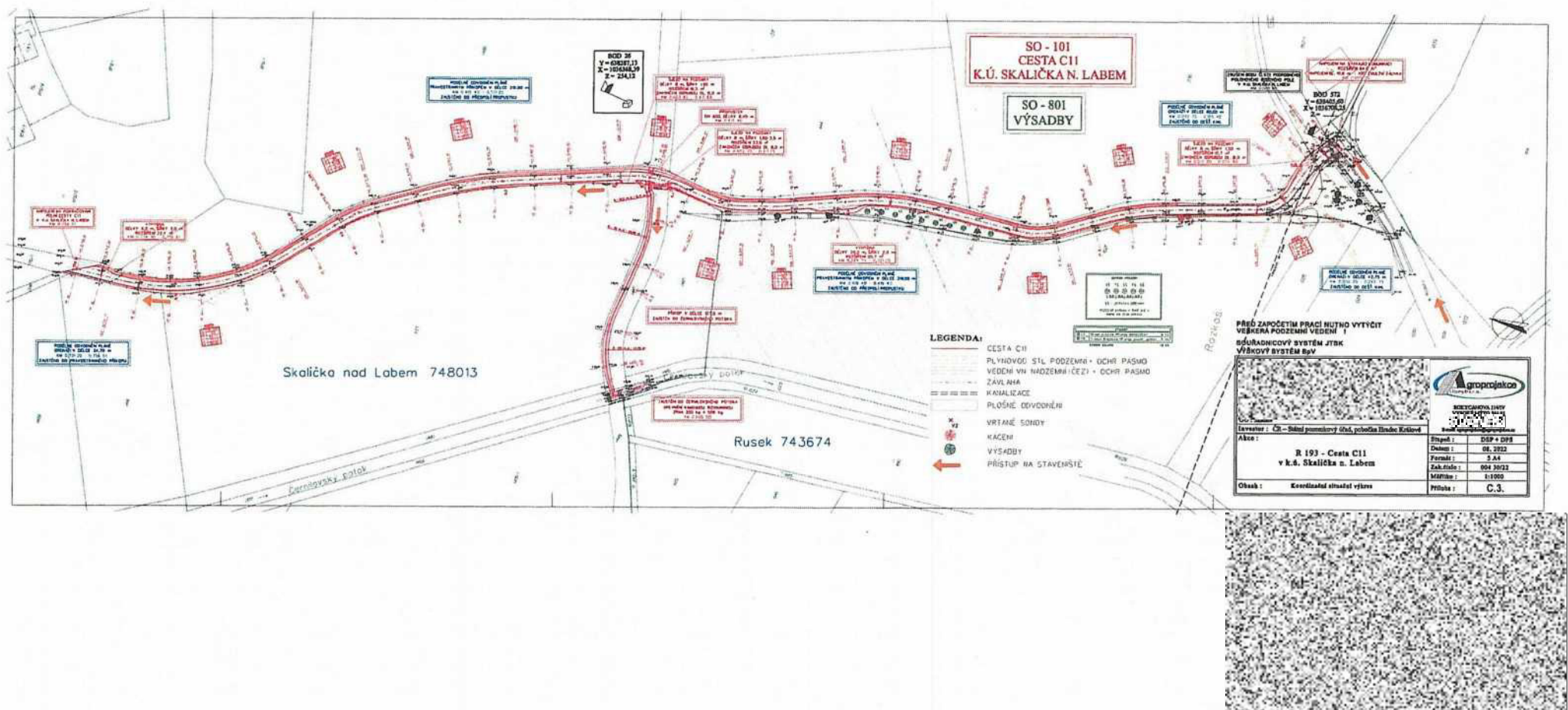
Na vědomí:

2. Magistrát města Hradec Králové, kancelář tajemnice, oddělení právní

Přílohy koordinovaného stanoviska:

1. Závazné stanovisko odboru hlavního architekta MMHK, vedené pod SZ 







HRADEC KRÁLOVÉ

MAGISTRÁT MĚSTA HRADEC KRÁLOVÉ, ČESKOSLOVENSKÉ ARMÁDY 408, 502 00 HRADEC KRÁLOVÉ

ODBOR HLAVNÍHO ARCHITEKTA

VAŠE ŽÁDOST:
ZE DNE:
NAŠE ZNAČKA:

ŽP - 2

VYŘIZUJE:

TELEFON:
E-MAIL:

DATUM: 22. 7. 2022



ZÁVAZNÉ STANOVISKO orgánu územního plánování

Magistrát města Hradce Králové, odbor hlavního architekta, jako orgán územního plánování příslušný podle § 6 odst. 1 písm. e) zákona č. 183/2006 Sb., o územním plánování a stavebním řádu, ve znění pozdějších předpisů, dále jen („stavební zákon“), přezkoumal podle § 96b odst. 3 stavebního zákona z hlediska souladu s politikou územního rozvoje, s územně plánovací dokumentací a z hlediska uplatňování cílů a úkolů územního plánování záměr:

„R 193 - Cesta C11 v k.ú. Skalička n. Labem“

který obsahuje dokumentaci stavební povolení na pozemcích parc. č. 1377, 1413, 1435, 1445, 1446 a 1447 v k. ú. Skalička nad Labem.

ZÁVĚR POSOUZENÍ:

Záměr je přípustný

Závazné stanovisko platí 2 roky ode dne vydání.

Odůvodnění

Magistrát města Hradce Králové, odbor hlavního architekta, dále jen („orgán územního plánování“) obdržel dne 30. června 2022 žádost o vydání závazného stanoviska k vydání koordinovaného závazného stanoviska od Magistrátu města Hradce Králové, odbor životní prostředí k záměru s názvem „R 193 - Cesta C11 v k.ú. Skalička n. Labem“ na pozemcích parc. č. 1377, 1413, 1435, 1445, 1446 a 1447 v k. ú. Skalička nad Labem.

K žádosti o vydání závazného stanoviska byly doloženy tyto podklady:

- části dokumentace pro stavební povolení (Průvodní a souhrnná technická zpráva, Koordinační situační výkres, Plná moc), která obsahově odpovídá záměru uvedeného v § 96 odst. 2 písm. a) až g) a § 104 odst. 1 písm. a) stavebního zákona. Dokumentace byla zpracována [redacted] TD02 – dopravní stavby, nekolejová doprava).

Kromě obsahu žádosti a příloh byly pro posouzení záměru využity tyto další podklady:

- Politika územního rozvoje České republiky, ve znění Aktualizace č. 1, která byla schválena usnesením vlády České republiky č. 276 dne 15. dubna 2015, Aktualizací č. 2 a 3, které byly schváleny usnesením vlády České republiky č. 629 a č. 630 dne 2. září 2019, závazné od 1. října 2019, Aktualizace č. 5, která byla schválena usnesením vlády České republiky č. 833 dne 17. srpna 2020, závazná od 11. září 2020 a Aktualizace č. 4, schválena usnesením vlády České republiky č. 618 dne 12. července a závazná od 1. září 2021 (dále jen „PÚR“)

- Zásady územního rozvoje Královéhradeckého kraje vydalo formou opatření obecné povahy Zastupitelstvo Královéhradeckého kraje na 22. zasedání dne 08. 09. 2011, usnesením č. [redacted] s nabytím účinnosti 16. listopadu 2011. Následně byly ZÚR KHK změněny vydáním Aktualizace č. 1 usnesením Zastupitelstva Královéhradeckého kraje ze dne 10. 09. 2018 č. [redacted] s nabytím účinnosti dne 03. října 2018, vydáním Aktualizace č. 2 usnesením Zastupitelstva Královéhradeckého kraje ze dne 17. 06. 2019 č. [redacted] s nabytím účinnosti dne 12. července 2019, vydáním Aktualizace č. 3 usnesením Zastupitelstva Královéhradeckého kraje ze dne 22. 03. 2021 č. [redacted] s nabytím účinnosti dne 16. dubna 2021 a vydáním Aktualizace č. 4 usnesením Zastupitelstva Královéhradeckého kraje ze dne 22. 06. 2020 č. [redacted] s nabytím účinnosti dne 18. července 2020 dále jen („ZÚR KHK“).

- Územní plán obce Skalice, který byl vydán formou obecně závazné vyhlášky Zastupitelstva obce Skalice ze dne 22. listopadu 2006 s nabytím účinnosti ke dni 12. prosince 2006 (dále jen „ÚPO Skalice“) a Změna č. 1 ÚPO Skalice s nabytím účinnosti vyhlášky ke dni 25. prosince 2010 (dále jen „ÚPO Skalice – Z1“)

- Územně analytické podklady správního území ORP Hradec Králové v aktuálním znění k datu zpracování tohoto závazného stanoviska

Orgán územního plánování prostudoval předloženou žádost a její přílohy a z obsahu zjistil, že součástí záměru s názvem „R 193 - Cesta C11 v k.ú. Skalička n. Labem“ na pozemcích parc. č. 1377, 1413, 1435, 1445, 1446 a 1447 v k. ú. Skalička nad Labem je umístění následujícího souboru staveb:

Objekty pozemních komunikací

– SO - 101 - Cesta C11 k.ú. Skalička n. Labem

Objekty úpravy území

– SO - 801 - Výsadby

Ve stavbě se nevyskytují technická a technologická zařízení Ve stavbě se nevyskytují technická a technologická zařízení,

dále jen „záměr“.

Navržené umístění záměru je zřejmé z Koordinačního situačního výkresu, který byl zkopírován z doložené dokumentace a je ověřen jako příloha tohoto závazného stanoviska.

Orgán územního plánování přezkoumal záměr podle § 96b odst. 3 stavebního zákona, zda je přípustný z hlediska souladu s politikou územního rozvoje a územně plánovací dokumentací a z hlediska uplatňování cílů a úkolů územního plánování, či nikoliv a dospěl k těmto závěrům:

Dle platné PÚR je širší oblast včetně území záměru zahrnuta do rozvojové oblasti OB4 Hradec Králové / Pardubice. Politika územního rozvoje stanovuje pro předmětné území republikové priority pro zajištění udržitelného rozvoje území, které jsou formulovány v čl. 14-31, které je třeba respektovat.

Orgán územního plánování vyhodnotil republikové priority pro zajištění udržitelného rozvoje území, formulovány v čl. 14-31 a dospěl k závěru, že příslušný záměr nevylučují.

Dle platných ZÚR KHK je širší oblast včetně území záměru zahrnuta do rozvojové oblasti OB4 Hradec Králové / Pardubice. Pro oblast OB4 vyplývají ze zásad územního rozvoje konkrétní úkoly pro územní plánování. Zásady územního plánování vymezují ve správním území obce Skalice protipovodňovou ochranu území s ozn. PPO23 (Černilovský potok, Skalice, výstavba suché retenční nádrže) a prvky územního systému ekologické stability, biokoridor regionálního významu RK1264 a RKH054 jako veřejně prospěšné opatření.

Orgán územního plánování vyhodnotil úkoly pro územní plánování vyplývající pro území s vyváženým potenciálem a dospěl k závěru, že úkoly pro územní plánování stanovené pro oblast OB4 příslušný záměr nevylučují.

Orgán územního plánování vyhodnotil, že uvedený záměr není v kolizi se ZÚR KHK.

Záměr je s ÚPO Skalice – Z1 v souladu.

Požadavek na umístění záměru respektuje platný ÚPO Skalice – Z1, když v grafické části ÚPO Skalice – Z1 byl předmětný záměr zahrnut nezastavěného území do plochy s rozdílným způsobem využití „Dopravní plochy – polní cesty“ a do plochy s rozdílným způsobem využití „Zemědělské plochy - orná půda“.

Dle textové části ÚPO Skalice – Z1 jsou plochy s rozdílným způsobem využití „Dopravní plochy“ charakterizovány jako plochy liniových dopravních staveb, parkovišť a dopravní vybavenosti, kde přípustným využitím jsou mimo jiné liniové stavby dopravy silniční (silnice II. třídy, místní obslužné a účelové komunikace, cyklistické a pěší stezky), komunikace pro pěší a cyklisty a stavby a zařízení technického vybavení.

Rozvoj v oblasti dopravní je úzce vázán na rostoucí oblibu cykloturistiky a s ní spojených sportovně – rekreačních aktivit. Návrh klade nejen důraz na posílení sítě cyklotras vedených po stávajících místních komunikacích a polních cestách, ale zároveň řeší nově budované stezky vyhrazené pouze pro pěší a cyklistickou dopravu.

Dle textové části ÚPO Skalice – Z1 jsou plochy s rozdílným způsobem využití „Zemědělské plochy - orná půda“ charakterizovány jako intenzivně obdělávané zemědělské pozemky určené pro pěstování zemědělských plodin. Přípustné využití takovýchto ploch je orná půda, liniové a plošné porosty pro ekologickou stabilizaci krajiny (remízky, meze, stromořadí apod.) jen dle územních systémů ekologické stability, stavby a zařízení technické vybavenosti odpovídající ustanovení § 9 odst.2 zák. č. 334/1992 Sb., ve znění pozdějších předpisů

Orgán územního plánování vyhodnotil, že záměr je v souladu s přípustným využitím plochy s rozdílným způsobem využití „Dopravní plochy“ jako liniové stavby dopravy silniční (silnice II. třídy, místní obslužné a účelové komunikace, cyklistické a pěší stezky) a zároveň je v souladu s přípustným využitím plochy s rozdílným způsobem využití „Zemědělské plochy - orná půda“ jako liniové a plošné porosty pro ekologickou stabilizaci krajiny (remízky, meze,

stromořadí apod.) a stavby a zařízení technické vybavenosti odpovídající ustanovení § 9 odst.2 zák. č. 334/1992 Sb., ve znění pozdějších předpisů.

Orgán územního plánování dále posoudil soulad navrhovaného záměru s relevantními cíli a úkoly územního plánování stanovenými v § 18 a 19 stavebního zákona.

Je možné konstatovat, že dle požadavků § 19 odst. 1, písm. d) a e) stavebního zákona je uvedený záměr v souladu s urbanistickými, architektonickými a estetickými požadavky na využívání a prostorové uspořádání území.

Orgán územního plánování posoudil záměr podle části projektové dokumentace zpracované [redacted] TD02 – dopravní stavby, nekolejová doprava), která je přílohou tohoto závazného stanoviska. Pro přípustnost navrhovaného záměru orgán územního plánování nestanovil žádné podmínky.

Platnost závazného stanoviska lze prodloužit, pokud se nezměnily podmínky v území.
Závazné stanovisko **nepozbývá** platnosti:

- a) bylo-li na základě žádosti podané v době jeho platnosti vydáno územní rozhodnutí, společné povolení nebo jiné obdobné rozhodnutí podle jiného zákona a toto rozhodnutí nabylo právní moci,
- b) byla-li na základě návrhu veřejnoprávní smlouvy nahrazující územní rozhodnutí nebo společné povolení podaného v době jeho platnosti uzavřena veřejnoprávní smlouva a tato veřejnoprávní smlouva nabyla účinnosti, nebo
- c) nabyli-li právních účinků územní souhlas nebo společný územní souhlas a souhlas s provedením ohlášeného stavebního záměru vydaný k oznámení stavebního záměru učiněného v době platnosti závazného stanoviska.



Přílohy:

- Koordinační situační výkres 1:1000




HRADEC KRÁLOVÉ

MAGISTRÁT MĚSTA HRADEC KRÁLOVÉ, ČESKOSLOVENSKÉ ARMÁDY 408, 502 00 HRADEC KRÁLOVÉ

ODBOR ŽIVOTNÍHO PROSTŘEDÍ

VÁŠ DOPIS ZN.
ZE DNE:
NAŠE ZNAČKA:

VYŘIZUJE:
TELEFON:
E-MAIL:
DATUM:



rozdělovník

Státní pozemkový úřad
Doručeno: 16.09.2022

listy: 2 přílohy:



spuess8621dca2

Závazné stanovisko k záměru pro akci „R 193 – Cesta C11 v k.ú. Skalička n. Labem“

Magistrát města Hradec Králové, odbor životního prostředí (MMHK OŽP) jako věcně i místně příslušný orgán ochrany přírody vydává dle ust. § 149 odst. 1 zákona č. 500/2004 Sb., správní řád (správní řád)

I. závazné stanovisko,

v němž souhlasí dle ust. § 4 odst. 2 114/1992 Sb., o ochraně přírody a krajiny, v platném znění (dále jen zákon) se zásahem do významného krajinného prvku Černilovský potok, IDVT 10185373, v jehož blízkosti bude probíhat stavba cesty a souvisejících celků v předem stanoveném rozsahu dle informací doložených dne 8.8.2022.

název akce : R 193 – Cesta C11 v k.ú. Skalička n. Labem

žadatel : Česká republika – Státní pozemkový úřad
Krajský pozemkový úřad pro Královéhradecký kraj
Pobočka Hradec Králové
Haškova 357/6, 500 02 Hradec Králové
IČO: 01312774

Práce budou probíhat na pozemcích p.p.č.: k.ú. 1377 v k.ú. Skalička nad Labem

rozsah akce:

Opevnění soutoku příkopu a Černilovského potoka bude provedeno kamennou rovnatinou zrna 200 a 500 kg a budou zde provedeny prahy z kamenné rovnatiny tl. 1,2 m. Opevnění bude provedeno v niveletě skutečného dna, boční profil bude kopírovat rovinu břehu koryta.

údaje o zpracovateli projektové dokumentace:

Agroprojekce Litomyšl, s. r. o.
Rokycanova 114/IV
566 01 Vysoké Mýto
IČO: 64255611
Statutární zástupce:

**způsob užívání jednotlivých objektů stavby:**

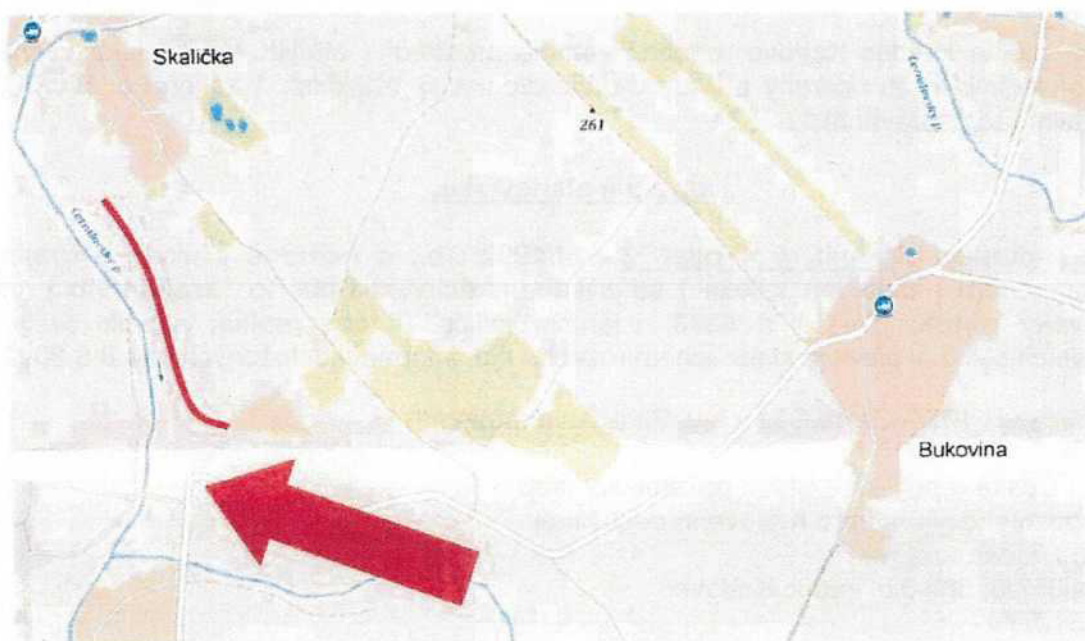
SO - 101 - pohyb motorových i nemotorových vozidel
SO - 801 - posílení atraktivnosti krajiny a krajinného rázu

Dokumentace pro stavební řízení a realizaci stavby navazuje na komplexní pozemkovou úpravu pro k.ú. Skalička nad Labem, viz vydané Rozhodnutí ze dne 26.6.2014 o schválení návrhu Komplexních pozemkových úprav v k.ú. Skalička nad Labem – č.j. SPU [redacted] které nabylo právní moci dne 5.8.2014.

Plán společných zařízení pro komplexní pozemkové úpravy v k.ú. Skalička nad Labem vyčlenil parcely KN 1377, 1413, 1445, 1446, 1447 pro výše uváděné účely.
Na parcelu KN 1435 v k.ú. Skalička n. Labem byl vydán souhlas vlastníka.

Kácení: před zahájením prací dojde k odstranění náletových porostů včetně pařezů bránících výstavbě v následujícím rozsahu: keře - 2 m² (bez, šípek)
Přebytečná dřevní hmota (dřevní štěpka a pařezy) bude uložena na pozemky obce Skalice ve vzdálenosti 2,0 km bez poplatku za uložení.

Celková situace stavby:



Jedná se o stavby trvalého charakteru. Zařízení staveniště je stavba dočasná.

Cesta C11

- Kategorie cesty - P 5,0/20
- Délka cesty - 756,61 m
- Šířka cesty - 4,5 m + 2 x 0,25 m krajnice
- Kryt cesty - asfaltobeton
- Příčný sklon - 3 % - jednostranný
- Návrh. rychlost - 20 km/h
- Třída dopravního zatížení - V
- Návrhová úroveň porušení - D2

Výsadby:

- Kácení - keře - 2 m²
- Výsadby - 10 ks

SO - 801 – Výsadby:

- Třešň srdcovka (Prunus) - 4 ks
- Slivoň švestka (Prunus domestica) - 6 ks
- Celkem - 10 ks stromů

2. O zahájení prací bude těsně před prováděním informován příslušný obecní úřad.
3. Práce budou prováděny s ohledem na okolní dřeviny a porosty.
4. Bude dodržen plošný rozsah prací

III. Odůvodnění a závěr:

Uvedeným zásahem nedojde k narušení funkce VKP, proto není nutné omezit rozsah plánovaného rozsahu zásahu do VKP.

Realizací záměru zjevně nedojde ke změně spádových ani směrových poměrů. Odstraněním části keřů z doprovodného porostu toku nedojde k zásadnímu narušení významného krajinného prvku ani prvku ÚSES, práce probíhající ve vhodné době nebudou mít významný negativní vliv na VKP.

Správní orgán souhlasí s rozsahem dle žádosti za stanovených podmínek a **nemá námítky proti jeho realizaci, protože nedojde k narušení obnovy významného krajinného prvku, k jeho poškození, zničení ani ohrožení nebo oslabení jeho ekologicko-stabilizačních funkcí.**

Obsah tohoto stanoviska je dle ust. § 149 odst. 1 správního řádu závazný pro výrokovou část rozhodnutí správního orgánu. Správní orgány příslušné k vydání závazného stanoviska jsou dotčenými orgány. Jestliže odvolání směřuje proti obsahu závazného stanoviska dle ust. § 149 odst. 4 správního řádu vyžádá odvolací orgán potvrzení nebo změnu závazného stanoviska od správního orgánu nadřízeného správnímu orgánu příslušnému k vydání závazného stanoviska.

rozdělovník:

Obec Skalice (d.s)

Státní pozemkový úřad, Krajský pozemkový úřad pro Královéhradecký kraj, Pobočka Hradec Králové, Haškova 357/6, 500 02 Hradec Králové



oprávněná úřední osoba
referent na úseku ochrany přírody a krajiny

