



\*puess7d2cf2da

Vaše značka: 64/2019/Ha  
Ze dne: 1. července 2019  
Č. j.: SMO/045299/21/OŽP/Záp  
Sp. zn.: S-SMO/383839/19/OŽP/37

Vyřizuje: Ing. Zápalková  
Telefon: +420 599 442 223  
E-mail: ezapalkova@ostrava.cz

Datum: 25. ledna 2021

Česká republika – Státní pozemkový úřad  
IČ 1312774

prostřednictvím  
Hanousek s.r.o.  
IČ 29186404  
Barákova 2745/41  
796 01 Prostějov

MAGISTRÁT MĚSTA OSTRAVY  
Toto rozhodnutí  
nabylo právní moci  
dnem 23.2.2021

*Zápalková*



## ROZHODNUTÍ č. 108/21/VH

o povolení k nakládání s vodami, o povolení stavby vodního díla a o zařazení stavby vodního díla do kategorie technickobezpečnostního dohledu.

### Výroková část

Odbor ochrany životního prostředí Magistrátu města Ostravy, jako věcně a místně příslušný vodoprávní úřad dle § 106 zákona č. 254/2001 Sb., o vodách a o změně některých zákonů, ve znění pozdějších předpisů,

- A) po provedeném vodoprávním řízení dle § 115 zákona č. 254/2001 Sb., o vodách a o změně některých zákonů, ve znění pozdějších předpisů, a dle zákona č. 500/2004 Sb., správní řád, ve znění pozdějších předpisů,

### p o v o l u j e

žadatel, kterým je Česká republika – Státní pozemkový úřad, IČ 1312774, Husinecká 1024/11, 130 00 Praha, dle § 8 odst. 1 písm. a) bod 2 zákona č. 254/2001 Sb., o vodách a o změně některých zákonů, ve znění pozdějších předpisů, **nakládání s povrchovými vodami – jejich akumulaci** v souvislosti se stavbou vodního díla „Realizace společných zařízení k.ú. Stará Ves nad Ondřejnicí – I. etapa – SO 06 Akumulační prostor AP3, SO 07 Akumulační prostor AP4“ - v akumulačním prostoru AP3 na pozemcích parc.č. 2560, 2547 v k.ú. Stará Ves nad Ondřejnicí a v akumulačním prostoru AP4 na pozemcích parc.č. 2581, 2582 v k.ú. Stará Ves nad Ondřejnicí, obci Stará Ves nad Ondřejnicí, kraji Moravskoslezském, ČHP 2-01-01-1490, název a kód vodního útvaru – Ondřejnice od pramene po ústí do toku Odry, HOD\_0160, takto:

#### SO 06 Akumulační prostor AP3:

celkový objem akumulované vody: 275 m<sup>3</sup>  
délka vzdutí při maximální hladině: 60 m  
maximální hladina akumulované vody: 247,96 m n. m. Bpv

#### SO 07 Akumulační prostor AP4:

celkový objem akumulované vody: 340 m<sup>3</sup>  
délka vzdutí při maximální hladině: 40 m  
maximální hladina akumulované vody: 248.70 m n. m. Bpv

Počet měsíců v roce, kdy bude docházet k nakládání s vodami: 12

Doba, na kterou se povolení k nakládání vydává: na dobu užívání stavby vodního díla SO 06 Akumulační prostor AP3, SO 07 Akumulační prostor AP4

### Upřesnění popisu nakládání s vodami:

bude realizována akumulace srážkových vod v akumulacím prostoru AP3 na pozemcích parc.č. 2560, 2547 v k.ú. Stará Ves nad Ondřejnicí a v akumulacím prostoru AP4 na pozemcích parc.č. 2581, 2582 v k.ú. Stará Ves nad Ondřejnicí, obci Stará Ves nad Ondřejnicí, kraji Moravskoslezském, ČHP 2-01-01-1490, název a kód vodního útvaru – Ondřejnice od pramene po ústí do toku Odra, HOD\_0160.

### Určení polohy místa nakládání s vodami:

SO 06 Akumulační prostor AP3

X = 1 114 697,08 Y = 477 831,28

SO 07 Akumulační prostor AP4

X = 1 114 966,06 Y = 477 720,04

Odbor ochrany životního prostředí Magistrátu města Ostravy současně stanovuje pro povolení k nakládání s vodami ve smyslu § 9 odst. 1 zákona č. 254/2001 Sb., o vodách a o změně některých zákonů, ve znění pozdějších předpisů, tyto podmínky:

1. Realizací tohoto záměru nesmí dojít k dotčení práv a právem chráněných zájmů vlastníků okolních nemovitostí.
2. Maximální hladina akumulované vody bude označena vodní značkou s jejím uvedením v m n.m. Bpv, která bude osazena na viditelném a přístupném místě.
3. Odbor ochrany životního prostředí Magistrátu města Ostravy si vyhrazuje právo stanovit případně další podmínky, bude-li to vyžadovat ochrana vodohospodářských zájmů.

B) a jako příslušný speciální stavební úřad podle § 15 odst. 5 zákona č. 254/2001 Sb., o vodách a o změně některých zákonů, ve znění pozdějších předpisů, a podle § 15 odst. 2 zákona č. 183/2006 Sb., o územním plánování a stavebním řádu, ve znění pozdějších předpisů, po provedeném vodoprávním řízení dle § 115 odst. 1 zákona č. 254/2001 Sb., o vodách a o změně některých zákonů, ve znění pozdějších předpisů, a dle § 109 - § 115 zákona č. 183/2006 Sb., o územním plánování a stavebním řádu, ve znění pozdějších předpisů a ustanovení zákona č. 500/2004 Sb., správní řád, ve znění pozdějších předpisů,

### **p o v o l u j e**

žadateli, kterým je Česká republika – Státní pozemkový úřad, IČ 1312774, Husinecká 1024/11, 130 00 Praha, stavbu vodního díla „Realizace společných zařízení k.ú. Stará Ves nad Ondřejnicí – I. etapa – SO 06 Akumulační prostor AP3, SO 07 Akumulační prostor AP4“ dle § 15 odst. 1 zákona č. 254/2001 Sb., o vodách a o změně některých zákonů, ve znění pozdějších předpisů, a dle § 115 zákona č. 183/2006 Sb., o územním plánování a stavebním řádu, ve znění pozdějších předpisů, dle projednané a ověřené projektové dokumentace, kterou



vypracoval právní subjekt Hanousek s.r.o. IČ 29186404, se sídlem Barákova 2745/41, 796 01 Prostějov, a autorizoval Ing. František Hanousek (č. autorizace 1200427) v březnu až květnu 2019.

### **Předložený projekt řeší:**

stavbu akumulčních prostor AP3 a AP4, které budou sloužit k zachycení a převedení srážkových vod při extrémních přívalových srážkách nebo při rychlém tání. Tímto opatřením dojde v dané lokalitě k ochraně zastavěného území před nepříznivými účinky těchto vod. V případě přívalových srážek u AP3 budou srážkové vody, postupně převáděny přes propustek pod polní cestou, do stávajícího otevřeného příkopu, který ústí do kanalizace (ve vlastnictví obce Stará Ves nad Ondřejnicí). V případě přívalových srážek u AP4 budou srážkové vody postupně převáděny přes bezpečnostní přeliv do stávajícího otevřeného příkopu s koncovkou do vodního toku Ondřejnice.

#### SO 06 Akumulační prostor AP3

Akumulační prostor AP3 vznikne navýšením nivelety polní cesty C38 o 2 m. Samotný násyp bude v úseku 0,142 00 – 0,190 00 km tvořen jíly hutněné po 200 mm. Těleso násypu včetně polní cesty C38 bude obloženo dlažbou z lomového kamene tl. 250 mm do betonu. Dlažba z lomového kamene bude založena na základových prazích v patě násypu tělesa přehrážky z betonu C30/37 rozměru 500 x 600 mm. Srážkové vody budou převedeny trubním propustkem TP45 TZH-Q DN 600 mm délky 14,942 m pod polní cestou. Niveleta polní cesty se bude v tomto úseku svažovat tak, aby v případě povodňové vlny voda přetékala postupně, nejdříve v jednom místě. Příčný sklon bude ve směru toku vody. Za patou násypu polní cesty C38 bude proveden až po hranici parcely cesty balvanitý zához tl. 400 mm s poštěrkováním do lože ze štěrkodrti frakce 0/32 mm tl. 200 mm na separační geotextilii 200g/m<sup>2</sup> tak, aby se zpomalila přetékající voda a nedocházelo k degradaci konstrukce polní cesty. Součástí TP45 bude česle na vtoku do propustku. Česle budou realizované z ploché oceli 30x10 mm dl. 1200 mm v rámu se střední podpěrou z kruhové oceli D16 mm. Na rámu česlí budou v horní části umístěny dva panty přivařené k rámu a přišroubované k podkladu z lomové dlažby do betonu. Vedle česlí bude přišroubován k podkladu úhelník 45x45x5 mm dl. 200 mm. V úhelníku i přiléhající ploché oceli česlí bude vyvrtán otvor pro možnost uzamknutí otevírání česlí.

#### SO 07 Akumulační prostor AP4

Akumulační prostor bude sloužit k zachycení a zneškodnění povrchovým vod při extrémních přívalových srážkách nebo při rychlém tání. Tímto opatřením dojde v dané lokalitě k ochraně zastavěného území před nepříznivými účinky těchto vod. Akumulační prostor AP4 vznikne vytvořením gabionové přehrážky (výšky 3,3 m nad údolnicí). Gabionová zeď bude při patě široká 3 m a směrem k vrchní hraně se bude zužovat na 2 m a dále na 1 m. Gabionová zeď bude založena na betonovém základu z betonu C30/37 XF4 hloubky 1,5 m a se základem spojena svislou betonářskou výztuží délky 1 m, kdy 0,5 m bude v betonovém základu a 0,5 m v gabionové zdi. Betonářská výztuž bude rozmístěna po 0,5 m. Před a za přehrážkou bude proveden balvanitý zához s poštěrkováním tl. 400 mm na loži ze štěrkodrti frakce 16/32 mm tl. 100 mm pro zpomalení proudění přepadající vody a snížení jejího degradačního účinku. Součástí přehrážky bude výust' z betonové trouby DN 200 mm délky 1,0 m a bezpečnostní přeliv délky 4,0 m snížený oproti vrchní hraně přehrážky o 0,5 m.

Podrobný popis povolované stavby vodního díla obsahuje projektová dokumentace, ověřená v tomto vodoprávním řízení, která je nedílnou součástí spisového materiálu odboru ochrany životního prostředí Magistrátu města Ostravy.

#### Určení polohy stavby vodního díla:

##### SO 06 Akumulační prostor AP3

X = 1 114 683,64 Y = 477 807,89

##### SO 07 Akumulační prostor AP4

X = 1 114 954,29 Y = 477 707,22

Stavbu vodního díla je povoleno realizovat na pozemcích:

SO 06 Akumulační prostor AP3 – parc.č. 2547 v k.ú. Stará Ves nad Ondřejnicí, obci Stará Ves nad Ondřejnicí, kraji Moravskoslezském

SO 07 Akumulační prostor AP4 – parc.č. 2581 v k.ú. Stará Ves nad Ondřejnicí, obci Stará Ves nad Ondřejnicí, kraji Moravskoslezském

ČHP 2-01-01-1490, název a kód vodního útvaru – Ondřejnice od pramene po ústí do toku Odra, HOD\_0160.

Toto povolení je v souladu s § 15 odst. 3 zákona č. 254/2001 Sb., o vodách a o změně některých zákonů, ve znění pozdějších předpisů a v souladu s § 115 odst. 1 zákona č. 183/2006 Sb., o územním plánování a stavebním řádu, ve znění pozdějších předpisů, vydáváno za předpokladu splnění těchto podmínek:


Podmínky pro provedení stavby vodního díla:

1. Stavby vodního díla bude provedena podle ověřené projektové dokumentace s případnými změnami, které vyplývají z tohoto rozhodnutí. Veškeré změny, které mají vliv na technické řešení či majetkoprávní vztahy, je nutno před realizací projednat a nechat schválit odborem ochrany životního prostředí Magistrátu města Ostravy.
2. Kóty projektu budou výškově navázány na státní nivelační síť, nebo na síť pevných bodů.
3. Do 1 týdne od ukončení výběrového řízení oznámí stavebník odboru ochrany životního prostředí Magistrátu města Ostravy zhotovitele stavby, vč. oprávnění k této činnosti.
4. Stavebník povede stavební deník, který je povinen předložit na požádání kontrolním orgánům.
5. Na stavbě bude umístěn štítek „stavba povolena“, na němž bude uvedeno označení stavby a jejího stavebníka, způsob provádění stavby (dodavatelsky), který orgán a kdy stavbu povolil a termín dokončení stavby.
6. V průběhu výstavby budou před záhozem zaměřeny všechny podzemní sítě a průběžně doplňována projektová dokumentace dle skutečného provedení.
7. Stavba vodního díla bude dokončena nejpozději do 30. listopadu 2022.
8. Veškerá případná manipulace s vodám závadnými látkami v době realizace stavby musí být prováděna tak, aby bylo zabráněno nežádoucímu úniku těchto látek do půdy nebo jejich nežádoucímu smísení s odpadními nebo srážkovými vodami.
9. Pro provoz povoleného vodního díla bude zpracován provozní řád dle § 3 odst. 1 vyhlášky Ministerstva zemědělství č. 216/2011 Sb., o náležitostech manipulačních řádů a

provozních řádů vodních děl, který bude odboru ochrany životního prostředí Magistrátu města Ostravy předložen spolu se žádostí o kolaudační souhlas stavby vodního díla.

10. V rámci žádosti o kolaudační souhlas pro stavbu vodního díla budou odboru ochrany životního prostředí Magistrátu města Ostravy předloženy veškeré doklady prokazující, že s odpadem vznikajícím během stavby bylo nakládáno způsobem, který je v souladu se zákonem č. 541/2020 Sb., o odpadech a o změně některých dalších zákonů, ve znění pozdějších předpisů, včetně předpisů vydaných k jeho provedení.
11. Kácení dřevin bude realizováno mimo vegetační období a hnízdní období ptáků.
12. Větve z pokácených dřevin budou v blízkosti Akumulačního prostoru AP3 a AP4 shromážděny na vhodném místě do hromad pro vytvoření úkrytových a rozmnožovacích příležitostí pro obratlovce.
13. Jakýkoli zásah do vzrostlé zeleně bude předem projednán s orgánem ochrany přírody a krajiny.
14. Stavební činnost při realizaci stavby bude probíhat pouze v době denní, z důvodu ochrany obyvatel před nepříznivými účinky hluku a vibrací.
15. Výkopy budou ohraničeny, zajištěny proti sesuvu a pádu osob do nich, za snížené viditelnosti osvětleny a při záhozu bude zасыповý materiál řádně zhutněn.
16. Při provádění stavebních prací budou hluk a prašnost eliminovány na co nejnižší míru. Při manipulaci se sypkými materiály budou dodržována protiprašná opatření (zaplachtování, zakrytování, skrápění).
17. Veškeré stavbou dotčené pozemky a stavby budou uvedeny do nezávadného stavu a protokolárně předány vlastníkům. Protokol o předání bude předložen odboru ochrany životního prostředí Magistrátu města Ostravy spolu se žádostí o kolaudační souhlas pro stavbu vodního díla.
18. Technologie stavebních prací, postup a organizace výstavby a bezpečnostní a kontrolní opatření při výstavbě musí být zvoleny a prováděny v takovém rozsahu a struktuře, aby byly vyloučeny veškeré negativní účinky a dopady na bezpečnost, zdraví a život lidí na staveništi i okolí a na bezpečnost a plynulost budoucího provozu vodního díla.
19. Silniční těleso, zařízení a dopravní značení nebude znečišťováno a poškozováno. Dojde-li při stavební činnosti ke znečištění komunikací a veřejného prostranství, budou tyto průběžně čištěny. Žadatel je povinen provádět čištění komunikací a veřejného prostranství na své náklady. Stroje a zařízení, která mohou poškození způsobit, je zakázáno používat.
20. Během realizace stavby bude zajištěn příjezd vozidlům záchranné služby a hasičským vozidlům ke stávajícím nemovitostem v předmětném území, dále bude zajištěn bezpečný přístup a příjezd ke stávajícím nemovitostem.
21. Během realizace stavby bude zajištěn bezpečný průchod chodců.
22. Stávající inženýrské sítě musí být respektovány včetně jejich ochranných pásem (s přihlédnutím k příslušným ČSN), přeložky nebo jiné zásahy musí být předem projednány s jejich operativními správci. Každé poškození kabelového vedení či zařízení bude neprodleně ohlášeno příslušnému správci, a to i v případě, že nedojde k bezprostřední poruše či přerušení dodávky.

23. Veškeré podzemní sítě a zařízení budou před zahájením stavebních prací vytyčeny a vyznačeny přímo na staveništi, v případě poškození budou narušená podzemní vedení a drenáže opraveny a před záhozem protokolárně předány správcům těchto zařízení.
24. Při provádění zemních nebo jiných prací, které mohou ohrozit podzemní energetické vedení, je stavebník povinen učinit veškerá opatření, aby nedošlo k poškození těchto vedení a zařízení stavebními pracemi.
25. Stavebník prokazatelně seznámí pracovníky, kteří budou provádět zemní práce, s polohou vytyčených vedení a zařízení a s postupem prací v ochranných pásmech těchto vedení a zařízení a poučí je o nebezpečí možného úrazu.
26. Stavebník písemně uvědomí příslušné správce inženýrských sítí o předpokládaném zahájení stavebních prací, min. však 15 dnů předem.
27. Kabely energetického vedení musí být respektovány, ve výkopu musí být zajištěny před prověšením (např. uložením do korýtek) nebo poškozením.
28. Obnažené kabely a zařízení budou označeny výstražnými tabulkami.
29. Ve vzdálenosti min. 1,0 m na každou stranu od vyznačené trasy energetického zařízení nebudou používány žádné mechanizační prostředky, pojížděno těžkými vozidly, budovány skládky, popř. provozována jiná činnost, která by mohla ohrozit provoz těchto vedení a zařízení.
30. Organizace provádějící zemní práce je povinna zhutnit zeminu pod kabely před jejich zakrytím (záhozem).
31. Jakékoliv odkrytí, popř. poškození inženýrských sítí, bude neprodleně nahlášeno příslušnému vlastníku nebo správci těchto inženýrských sítí.
32. O předání obnažených stávajících vedení a zařízení jejich správcům bude proveden zápis do stavebního deníku a tento bude předložen odboru ochrany životního prostředí Magistrátu města Ostravy spolu s žádostí o kolaudační souhlas.
33. Minimálně 10 dnů před zahájením stavebních prací oznámí stavebník prokazatelně toto zahájení všem vlastníkům stavbou dotčených pozemků, Archeologickému ústavu Akademie věd České republiky, Brno, v.v.i. a odboru ochrany životního prostředí Magistrátu města Ostravy.
34. Účastník řízení paní Katarína Filipcová, jako vlastník sousedních pozemků parc.č. 2544, 2548, 2549, 2559 v k.ú. Stará Ves nad Ondřejnicí bude přizvána, aby byla přítomna při vytyčení hranic pozemků akumulčního prostoru AP3 a bude ji předána kopie protokolu o vytyčení hranic.
35. Dle § 115 odst. 1 zákona č. 183/2006 Sb., o územním plánování a stavebním řádu, ve znění pozdějších předpisů, lze dokončenou stavbu vodního díla užívat jen na základě kolaudačního souhlasu.
36. Spolu se žádostí o vydání kolaudačního souhlasu budou odboru ochrany životního prostředí Magistrátu města Ostravy předloženy protokoly o provedených zkouškách vodotěsnosti odtokového potrubí z výpustných objektů.
37. Ve smyslu § 115 odst. 1 zákona č. 183/2006 Sb., o územním plánování a stavebním řádu, ve znění pozdějších předpisů, bude odboru ochrany životního prostředí Magistrátu města Ostravy, za účelem provedení kontrolní prohlídky, stavebníkem písemně oznámen termín,



a to min. 7 dnů před jeho dosažením, níže uvedené fáze výstavby předmětné stavby vodního díla:

- Fáze výstavby při pokládce trubního propustku u akumulčního prostoru AP3
- Fáze výstavby při provádění přehrážky z gabionů u akumulčního prostoru AP4

V případě, že výše uvedené fáze budou prováděny etapovitě, bude ve výše uvedeném termínu oznámena odbor ochrany životního prostředí Magistrátu města Ostravy každá etapa samostatně.

Podmínky pro užívání stavby vodního díla:

1. Stavba bude provozována dle provozního řádu projednaného s odborem ochrany životního prostředí Magistrátu města Ostravy.

Stavební povolení pozbývá platnosti, jestliže výstavba nebude zahájena do 2 let ode dne, kdy toto rozhodnutí nabylo právní moci. Stavba nesmí být zahájena, pokud toto rozhodnutí nenabude právní moci.

- C) a jako příslušný speciální stavební úřad dle § 15 odst. 5 zákona č. 254/2001 Sb., o vodách a o změně některých zákonů, ve znění pozdějších předpisů, a dle § 15 odst. 2 zákona č. 183/2006 Sb., o územním plánování a stavebním řádu, ve znění pozdějších předpisů,

### rozhoduje

podle § 61 odst. 5 zákona č. 254/2001 Sb., o vodách a o změně některých zákonů, ve znění pozdějších předpisů, o **nezařazení** stavby vodního díla „Realizace společných zařízení k.ú. Stará Ves nad Ondřejnicí – I. etapa – SO 06 Akumulční prostor AP3, SO 07 Akumulční prostor AP4“ do kategorie **technickobezpečnostního dohledu**, s přihlédnutím k posudku vypracovaného k zařazení vodního díla do kategorie technickobezpečnostního dohledu, odborně způsobilou osobou, pověřenou k tomu Ministerstvem zemědělství, VODNÍ DÍLA – TBD a.s., se sídlem Hybernská 1617/40, 110 00 Praha 1, IČ 49241648 ze dne 12. října 2020 zn. O 9804/20/B.

Účastníky řízení dle § 27 odst. 1 písm. a) zákona č. 500/2004 Sb., správní řád, ve znění pozdějších předpisů, jsou:

1. Česká republika – Státní pozemkový úřad, Husinecká 1024/11, 130 00 Praha, IČ 1312774
2. Obec Stará Ves nad Ondřejnicí, Zámecká 1, 739 23 Stará Ves nad Ondřejnicí, IČ 00297232
3. ČEZ Distribuce, a. s., Teplická 874/8, 405 02 Děčín 4, IČ 24729035

### Odůvodnění

Na základě žádosti žadatele, kterým je Česká republika – Státní pozemkový úřad, IČ 1312774, Husinecká 1024/11, 130 00 Praha, zastoupeného na základě plné moci právním subjektem Hanousek s.r.o., IČ 29186404, se sídlem Barákova 2745/41, 796 01 Prostějov, bylo dne 1. července 2019 zahájeno vodoprávní řízení o povolení k nakládání s podzemními vodami – jiné nakládání s nimi – převádění srážkových vod do vod podzemních dle § 8 odst. 1 písm. b) bod 5 zákona č. 254/2001 Sb., o vodách a o změně některých zákonů, ve znění pozdějších předpisů, v souvislosti se stavbou vodního díla „Realizace společných zařízení k.ú. Stará Ves nad Ondřejnicí – I. etapa – SO 06 Akumulční prostor AP3, SO 07 Akumulční prostor AP4“ a vodoprávní řízení o povolení stavby vodního díla „Realizace společných zařízení k.ú. Stará Ves nad Ondřejnicí – I. etapa –

**SO 06 Akumulační prostor AP3, SO 07 Akumulační prostor AP4“** dle § 15 odst. 1 zákona č. 254/2001 Sb., o vodách a o změně některých zákonů, ve znění pozdějších předpisů, a dle § 115 zákona č. 183/2006 Sb., o územním plánování a stavebním řádu, ve znění pozdějších předpisů.

Odbor ochrany životního prostředí Magistrátu města Ostravy po provedeném vodoprávním řízení vydal rozhodnutí č. 1048/19/VH ze dne 18. listopadu 2019, č.j. SMO/643524/19/OŽP/Rich, sp.zn. S-SMO/383839/19/OŽP/14, ve věci povolení k nakládání s vodami a související stavby vodního díla „Realizace společných zařízení k.ú. Stará Ves nad Ondřejnicí – I. etapa – SO 06 Akumulační prostor AP3, SO 07 Akumulační prostor AP4“. Proti výše uvedenému rozhodnutí podal účastník řízení, kterým je paní Katarína Filipcová, nar. 14. 7. 1957, bytem K Myslivně 610, 739 23 Stará Ves nad Ondřejnicí, dne 4. prosince 2019 odvolání prostřednictvím provozovatele poštovních služeb. Odbor životního prostředí a zemědělství Krajského úřadu Moravskoslezského kraje rozhodnutím ze dne 22. dubna 2020, č.j. MSK 13440/2020, sp.zn. ŽPZ/2952/2020/Třa 231.2 V20 N, výše uvedené rozhodnutí odboru ochrany životního prostředí Magistrátu města Ostravy č. 1048/19/VH zrušil a vrátil věc k novému projednání a rozhodnutí. Proto odbor ochrany životního prostředí Magistrátu města Ostravy pokračoval v řízení o povolení k nakládání s vodami a o povolení předmětné stavby vodního díla a postupoval v souladu s názorem odvolacího orgánu.

Přípisem dne 12. listopadu 2020 zástupce žadatele upravil a doplnit svou žádost a dále pak svou žádost doplnil ve dnech 16. září 2020, 14. října 2020, 2. listopadu 2020.

Oznámením ze dne 14. října 2020 vedeným pod č.j. SMO/591939/20/OŽP/Záp, sp.zn. S-SMO/383839/19/OŽP/30, znovu oznámil odbor ochrany životního prostředí Magistrátu města Ostravy zahájení vodoprávního řízení ve výše uvedené věci a stanovil účastníkům řízení o povolení k nakládání s vodami v souladu s § 115 odst. 8 zákona č. 254/2001 Sb., o vodách a o změně některých zákonů, ve znění pozdějších předpisů, lhůtu k uplatnění námitek popř. důkazů a účastníkům řízení o povolení stavby vodního díla v souladu s § 112 odst. 2 zákona č. 183/2006 Sb., o územním plánování a stavebním řádu, ve znění pozdějších předpisů, lhůtu k uplatnění námitek, popřípadě důkazů v řízení. Zároveň upozornil, že k později uplatněným námitkám, popřípadě důkazům nebude přihlédnuto. Ve smyslu § 115 odst. 8 zákona č. 254/2001 Sb., o vodách a o změně některých zákonů, ve znění pozdějších předpisů a § 112 odst. 2 zákona č. 183/2006 Sb., o územním plánování a stavebním řádu, ve znění pozdějších předpisů, stanovil odbor ochrany životního prostředí Magistrátu města Ostravy stejnou lhůtu dotčeným orgánům k uplatnění závazných stanovisek. Zároveň upozornil, že k později uplatněným závazným stanoviskům nebude přihlédnuto.

Ve smyslu § 112 odst. 2 zákona č. 183/2006 Sb., o územním plánování a stavebním řádu, ve znění pozdějších předpisů, odbor ochrany životního prostředí Magistrátu města Ostravy upustil od ohledání na místě a ústního jednání, neboť jsou mu dobře známy poměry staveniště a žádost poskytuje dostatečný podklad pro povolení stavby.

V rámci vodoprávního řízení bylo doloženo následující:

Rozhodnutí Státního pozemkového úřadu – Krajského pozemkového úřadu pro Moravskoslezský kraj, Pobočka Frýdek-Místek ze dne 24. 4. 2013, č.j. 034681/2013, sp.zn. 2RP52569/2012-130768, o schváleném návrhu komplexních pozemkových úprav dle § 11 odst. 4 zákona č. 139/2002 Sb., o pozemkových úpravách a pozemkových úřadech a o změně zákona č. 229/1991 Sb., o úpravě vlastnických vztahů k půdě a jinému zemědělskému majetku, ve znění pozdějších předpisů. Rozhodnutí nebylo právní moci dne 22. 10. 2013.



Souhlas místně příslušného úřadu s pravomocí stavebního úřadu dle § 15 odst. 2 zákona č. 183/2006 Sb., o územním plánování a stavebním řádu, ve znění pozdějších předpisů, který vydal stavební úřad Městského úřadu Brušperk, ze dne 10. září. 2018, č.j. SÚ/330/1913/2018/Če.

Vyjádření a souhlasy dotčených orgánů:

- Koordinované závazné stanovisko a vyjádření č. 997/2019, které vydal Magistrát města Ostravy, útvar hlavního architekta a stavebního řádu dne 7. srpna 2019, č.j. SMO/316107/19/ÚHAaSR/KOZ, sp.zn. S-SMO/316107/19/ÚHAaSR/11, a které obsahuje stanovisko odboru ochrany životního prostředí ze dne 6. srpna 2019, stanovisko odboru dopravy ze dne 29. května 2019, stanovisko útvaru hlavního architekta a stavebního řádu – úřadu územního plánování ze dne 26. června 2019, stanovisko útvaru hlavního architekta a stavebního řádu – orgán státní památkové péče ze dne 26. června 2019
- Magistrát města Ostravy, odbor ochrany životního prostředí ze dne 1. srpna 2012, č.j. SMO/251745/12/OŽP/Fr, sp.zn. S-SMO/205051/12/OŽP/4, ze dne 10. října 2018, č.j. SMO/464634/18/OŽP/Re/Hu/Nem, sp.zn. S-SMO/464634/18/OŽP/4, ze dne 27. března 2019, č.j. SMO/146231/19/OŽP/NEM, sp.zn. S-SMO/146231/19/OŽP/NEM
- Krajský úřad Moravskoslezského kraje, odbor životního prostředí a zemědělství ze dne 18. září 2018, č.j. MSK 119664/2018, sp.zn. ŽPZ/25335/2018/Bal
- rozhodnutí Krajského úřadu Moravskoslezského kraje, odboru životního prostředí a zemědělství ze dne 31. října 2019, pod č.j. MSK 138454/2019, sp.zn. ŽPZ/28287/2019/Hoň, o povolení výjimky u zvláště chráněných živočichů
- Úřad pro civilní letectví, ze dne 17. září 2018, č.j. 010104-18-701, a ze dne 1. listopadu 2018, č.j. 013163-18-701
- Ministerstvo obrany, sekce nakládání s majetkem, odbor ochrany územních zájmů ze dne 29. října 2018, zn. 87321/2018-1150- OÚZ-BR, SpMO 3878/2018-1150-245, a ze dne 13. prosince 2018, zn. 87882/2018-1150-OÚZ-BR, SpMO 3878/2018-1150-329

Vyjádření dotčených správců inženýrských sítí (zařízení), účastníků řízení a ostatních:

- Obec Stará Ves nad Ondřejnicí, ze dne 11. září 2018, č.j. 733/2018
- ČEZ Distribuce, a.s. ze dne 14. května 2019, zn. 1103794167
- Marie Mihalíková ze dne 15. ledna 2019
- Zdeněk Šrámek ze dne 12. března 2019

Dále byla předložena 3 x projektová dokumentace stavby, kterou vypracoval právní subjekt Hanousek s.r.o. IČ 29186404, se sídlem Barákova 2745/41, 796 01 Prostějov, a autorizoval Ing. František Hanousek (č. autorizace 1200427) v březnu až květnu 2019.

Žadatel dále předložil odboru ochrany životního prostředí Magistrátu města Ostravy:

Kopii katastrální mapy zájmového území se zakreslením stavby vodního díla.

Souhlasy k provedení stavebního záměru podle § 184a zákona č. 183/2006 Sb., o územním plánování a stavebním řádu, ve znění pozdějších předpisů.


Souhlas se zaústěním srážkových vod z akumulčního prostoru AP3 do kanalizace obce Stará Ves nad Ondřejnicí ze dne 27. září 2019

Vyjádření Archeologického ústavu Akademie věd České republiky, Brno, v.v.i., ze dne 21. srpna 2018, zn. ARUB/4689/18.

Sdělení Agentury ochrany přírody a krajiny České republiky ze dne 3. září 2018, č.j. 1000/PO/2018.

Vyjádření osoby s odbornou způsobilostí – hydrogeologa (RNDr. Jaroslav Reif, Ph.D.) dle zákona č. 62/1988 Sb., o geologických pracích a o Českém geologickém úřadu, v platném znění, z 6. června 2019.

Hodnocení vlivů zamýšleného zásahu na zájmy chráněné podle části druhé, třetí a páté zákona o ochraně přírody a krajiny, které zpracovala RNDr. Lenka Filipová ze dne 14. května 2019.  
Zpráva o výsledcích geotechnického průzkumu pro stavbu polních cest v rámci akce „PD Realizace společných zařízení Stará Ves nad Ondřejnicí – I. etapa“, okr. Ostrava-město ze dne 9. ledna 2019.  
Vyjádření projektanta ing. Františka Hanouska k námitkám a připomínkám ze dne 31. října 2019.  
Vyjádření právního subjektu Severomoravské vodovody a kanalizace Ostrava a.s., ze dne 18. ledna 2019, zn. 9773/V000581/2019/KO, a ze dne 9. listopadu 2018, zn. 9773/V028243/2018/TA a ze dne 7. června 2019, zn. 9773/V015493/2019/KO.  
Vyjádření právního subjektu GasNet, s.r.o., prostřednictvím GridServices, s.r.o., ze dne 13. září 2018, zn. 5001780469, ze dne 13. září 2018, zn. 5001780489, ze dne 13. září 2018, zn. 5001780492, ze dne 24. srpna 2018, zn. 5001780429, ze dne 24. srpna 2018, zn. 5001780303, ze dne 26. listopadu 2018, zn. 5001816877, ze dne 22. května 2019, zn. 5001916508, ze dne 22. května 2019, zn. 5001916573  
Vyjádření právního subjektu Česká telekomunikační infrastruktura a.s., ze dne 29. srpna 2018, č.j. 707838/18, ze dne 26. dubna 2019, č.j. 613286/19  
Vyjádření právního subjektu SUPTel a.s. ze dne 27. srpna 2018, ze dne 2. listopadu 2018  
Vyjádření právního subjektu T-Mobile Czech Republic a.s. ze dne 28. srpna 2018 zn. E31527/18, E31521/18, E31512/18, E31525/18, E31523/18  
Vyjádření právního subjektu OPTILINE a.s. ze dne 28. srpna 2018, zn. 18v015\_OPT\_KoPÚ  
Vyjádření právního subjektu Telia Carrier Czech Republic a.s. ze dne 28. srpna 2018, zn. 18v025\_TCCR\_KoPÚ  
Vyjádření právního subjektu Green Gas DPB, a.s. ze dne 29. srpna 2018, zn. Ing.Šm/850/18/1804  
Vyjádření právního subjektu ČEPRO, a.s. ze dne 11. září 2018, zn. 9389/18  
Vyjádření právního subjektu NET4GAS, s.r.o. ze dne 29. října 2018, zn. 9538/18/OVP/N  
Vyjádření právního subjektu MERO ČR, a.s. ze dne 29. října 2018, zn. 2018/10/14190  
Vyjádření právního subjektu Dial Telecom, a.s. ze dne 30. října 2018, zn. CR635617  
Vyjádření právního subjektu Telco Pro Services, a.s. ze dne 31. října 2018, zn. 0200827329  
Vyjádření právního subjektu České Radiokomunikace a.s. ze dne 2. listopadu 2018, zn. UPTS/OS/205701/2018  
Vyjádření právního subjektu Vodafone Czech Republic a.s. ze dne 12. listopadu 2018, zn. 181029-105398449  
Vyjádření právního subjektu ČEPS, a.s. ze dne 21. listopadu 2018, zn. 261/BRN/1011/18/14730/06.11.2018/Za  
Vyjádření právního subjektu SITEL, spol. s r.o. ze dne 26. listopadu 2018, zn. 1101800028  
Vyjádření právního subjektu Letiště Ostrava, a.s. ze dne 6. prosince 2018, zn. 43/2018  
Vyjádření právního subjektu Správa silnic Moravskoslezského kraje, příspěvková organizace, středisko Ostrava ze dne 23. srpna 2018, zn. SSMSK/2018/21774/098/Po, ze dne 21. května 2019, zn. SSMSK/2019/12795/054/Po  
Vyjádření Ředitelství silnic a dálnic ČR, Správa Ostrava ze dne 22. ledna 2019, zn. 54200/S155/19/IST, sp.zn OV 03/19-I/ost  
Vyjádření Lesů České republiky, s.p. ze dne 2. listopadu 2018, sp.zn. LCR0010469/2018  
Vyjádření Státního pozemkového úřadu, odboru vodohospodářských staveb ze dne 24. srpna 2018, zn. SPU 381595/2018, ze dne 19. listopadu 2018, zn. SPU 515913/2018  
Vyjádření Obvodního báňského úřadu, pro území krajů Moravskoslezského a Olomouckého ze dne 28. srpna 2018, zn. SBS 26305/2018/OBÚ-05/2  
Vyjádření odboru dopravy Magistrátu města Ostravy ze dne 29. srpna 2018, č.j. SMO/488131/18/OD/Šev, sp.zn. S-SMO/464632/18/OD



Vyjádření Ministerstva životního prostředí, odboru výkonu státní správy IX ze dne 29. srpna 2018, č.j. MZP/2018/580/1229, ze dne 14. prosince 2018, č.j. MZP/2018/580/1829, sp.zn. ZN/MZP/2018/580/371

Sdělení Krajského úřadu Moravskoslezského kraje, odboru územního plánování a stavebního řádu ze dne 14. září 2018, č.j. MSK 119665/2018, sp.zn. ÚPS/2269/2018/Mich

Stanovisko Krajského úřadu Moravskoslezského kraje, odboru dopravy a chytrého regionu ze dne 20. září 2018, č.j. MSK 119663/2018, sp.zn. DSH/25164/2018/Sko

Vyjádření Krajské hygienické stanice Moravskoslezského kraje se sídlem v Ostravě ze dne 4. září 2018, č.j. KHSMS 43976/2018/OV/HOK, sp.zn. S-KHSMS 43976/2018/OV/HOK

Vyjádření Krajského ředitelství Policie Moravskoslezského kraje, územního odboru Frýdek-Místek, dopravní inspektorát Frýdek-Místek ze dne 25. září 2018, č.j. KRPT-193933-2/ČJ-2018-070206, ze dne 17. května 2019, č.j. KRPT-106953-2/ČJ-2019-070206, ze dne 25. června 2019, č.j. KRPT-131629-2/ČJ-2019-070206

Vyjádření Ministerstva obrany ČR, Agentury hospodaření s nemovitým majetkem, oddělení územní správy nemovitého majetku ze dne 2. října 2018, sp.zn. 1052-81/2016-6440-Lo, ze dne 14. prosince 2018, Čj.: KRPT-14903-49/ČJ-2018-0700MN

Stanovisko Hasičského záchranného sboru Moravskoslezského kraje ze dne 22. května 2019 zn. HSOS-4408-1/2019

Stanovisko správce povodí, které vydal právní subjekt Povodí Odry, státní podnik, ze dne 13. listopadu 2018, zn. POD/16638/2018/9231/40.5., a ze dne 16. října 2020 zn. POD/15814/2020/9231/40.5.

Stanovisko právního subjektu VODNÍ DÍLA-TBD a.s. ze dne 12. října 2020 zn. O 9804/20/B.

Plán kontrolních prohlídek stavby.

Údaje uvedené v žádosti pro povolení k nakládání s vodami podané dne 12. října 2020.

Kopii katastrální mapy se zakreslením místa nakládání s vodami.

Výkres situace širších vztahů.

Koordinační situační výkres.

Plnou moc k zastupování pro právní subjekt Hanousek s.r.o., IČ 29186404, Barákova 2745/41, 796 01 Prostějov.

Odbor ochrany životního prostředí Magistrátu města Ostravy ověřil vlastnická práva k pozemkům dotčených povoleným nakládáním s vodami a povolovanou stavbou vodního díla a k pozemkům, které sousedí s pozemky dotčenými povolovanou stavbou vodního díla prostřednictvím dálkového přístupu katastru nemovitostí a aktuální katastrální mapu zájmového území.

Odbor ochrany životního prostředí Magistrátu města Ostravy se v rámci vodoprávního řízení zabýval stanovením okruhu účastníků řízení a okruh účastníků řízení stanovil takto:

#### A) o povolení k nakládání s vodami

dle § 27 odst. 1 písm. a) zákona č. 500/2004 Sb., správní řád, ve znění pozdějších předpisů,

1. žadatel (Česká republika – Státní pozemkový úřad, Husinecká 1024/11, 130 00 Praha, IČ 1312774)

dle § 27 odst. 2 zákona č. 500/2004 Sb., správní řád, ve znění pozdějších předpisů,

2. osoba, která může být rozhodnutím přímo dotčena na svých právech nebo povinnostech – vlastník pozemků, na kterých bude realizováno nakládání s vodami a současně obec, v jejímž územním obvodu může dojít rozhodnutím vodoprávního úřadu k ovlivnění vodních poměrů nebo životního prostředí (Obec Stará Ves nad Ondřejnicí, Zámecká 1, 739 23 Stará Ves nad Ondřejnicí, IČ 00297232)

## B) o povolení stavby vodního díla

dle § 27 odst. 1 písm. a) zákona č. 500/2004 Sb., správní řád, ve znění pozdějších předpisů,

1. žadatel (Česká republika – Státní pozemkový úřad, Husinecká 1024/11, 130 00 Praha, IČ 1312774);
2. vlastník pozemků, na kterých bude stavba prováděna, může-li být jeho vlastnické právo k pozemkům prováděním stavby přímo dotčeno (Obec Stará Ves nad Ondřejnicí, Zámecká 1, 739 23 Stará Ves nad Ondřejnicí, IČ 00297232)
3. vlastník stavby na pozemku (včetně staveb technické infrastruktury), na kterém má být stavba prováděna a ten, kdo má k tomuto pozemku nebo stavbě právo odpovídající věcnému břemenu, mohou-li být jejich práva prováděním stavby přímo dotčena (ČEZ Distribuce, a. s., Teplická 874/8, 405 02 Děčín 4, IČ 24729035)

dle § 27 odst. 2 zákona č. 500/2004 Sb., správní řád, ve znění pozdějších předpisů,

3. vlastník sousedního pozemku nebo stavby na něm (včetně staveb technické infrastruktury), může-li být jeho vlastnické právo prováděním stavby přímo dotčeno a ten, kdo má k sousednímu pozemku právo odpovídající věcnému břemenu, může-li být toto právo prováděním stavby přímo dotčeno (Zdeněk Šrámek, nar. 9. 12. 1964, Fryčovice 540, 739 45 Fryčovice; Marie Mihalikova, nar. 5. 2. 1987, Oldřichovice 810, 739 61 Třinec; Katarína Filipcová, nar. 14. 7. 1957, K Myslivně 610, 739 23 Stará Ves nad Ondřejnicí; Jaroslav Peter, nar. 7. 1. 1971, Staříč 757, 739 43 Staříč; Miroslav Peter, nar. 9. 12. 1971, Březinova 796, 738 01 Frýdek-Místek; Jana Golková, nar. 18. 3. 1956, Na Posmykově 384, 739 23 Stará Ves nad Ondřejnicí; Věra Hynečková, nar. 29. 1. 1951, Petřvaldská 277, 739 23 Stará Ves nad Ondřejnicí; Jarmila Stöhrová, nar. 18. 6. 1951, Výškovic 556/150, 700 30 Ostrava; Jiřina Šupíková, nar. 24. 8. 1956, Proskovická 575, 739 23 Stará Ves nad Ondřejnicí; Jitka Veselá, nar. 29. 4. 1957, Volgogradská 2508/101, 700 30 Ostrava; Ing. Pavel Mohyla, nar. 15. 5. 1969, Na Posmykově 196, 739 23 Stará Ves nad Ondřejnicí; Mgr. Dagmar Mohylová, nar. 15. 2. 1974, Na Posmykově 196, 739 23 Stará Ves nad Ondřejnicí; Statutární město Ostrava, IČ 00845451, Prokešovo náměstí 8, 729 30 Ostrava)

Odbor ochrany životního prostředí Magistrátu města Ostravy si dopisem ze dne 15. září 2020, č.j. SMO/513112/20/OŽP/Záp, sp.zn. S-SMO/383839/19/OŽP/25, vyžádal v rámci součinnosti dle § 8 odst. 2 zákona č. 500/2004 Sb., správní řád, ve znění pozdějších předpisů, vyjádření orgánu územního plánování dle § 6 odst. 1 zákona č. 183/2006 Sb., o územním plánování a stavebním řádu, ve znění pozdějších předpisů, kterým je útvar hlavního architekta a stavebního řádu Magistrátu města Ostravy, a které bude obsahovat posouzení souladu přeloženého záměru s politikou územního rozvoje a územně plánovací dokumentací a z hlediska cílů a úkolů územního plánování. Stanovisko odboru územního plánování a stavebního řádu Magistrátu města Ostravy ze dne 13. října 2020, č.j. SMO/525262/20/ÚPaSŘ/Slo, sp.zn. SMO/519630/20/ÚPaSŘ/2, obdržel odbor ochrany životního prostředí Magistrátu města Ostravy dne 15. října 2020.

Orgán územního plánování ve svém stanovisku posoudil soulad výše uvedeného stavební záměru s Politikou územního rozvoje České republiky, ve znění vydaných aktualizací, se Zásadami územního rozvoje Moravskoslezského kraje, ve znění Aktualizace č. 1, vydané dne 13. září 2018 usnesením Zastupitelstva Moravskoslezského kraje č. 9/957, s Územním plánem Stará Ves nad Ondřejnicí, vydaným dne 12. května 2014 usnesením Zastupitelstva obce Stará Ves nad Ondřejnicí č. 1/220514 a z hlediska uplatňování cílů a úkolů územního plánování takto:

## **A. Posouzení souladu předmětného záměru s Politikou územního rozvoje České republiky (PÚR ČR) a se Zásady územního rozvoje Moravskoslezského kraje (ZÚR MSK)**

Platná PÚR ČR nenavrhuje ani nepodmiňuje způsob řešení v této lokalitě. Na základě toho lze tedy konstatovat, že posuzovaný záměr není v rozporu s platnou PÚR ČR.

Platné ZÚR MSK nevymezují žádné záměry v území ovlivňující navrhované umístění stavby. V území nejsou evidovány žádné hodnoty, které by byly tímto záměrem omezovány, či narušovány.

## **B. Posouzení souladu předmětného záměru s územním plánem (ÚP) Stará Ves nad Ondřejnicí**

### **B.1 Posouzení souladu záměru z hlediska jeho účelu užívání se stanoveným funkčním využitím plochy**

Pro dotčené území je platnou územně plánovací dokumentací ÚP Stará Ves nad Ondřejnicí, přičemž funkční využití pozemků je závazně stanoveno v textové části ÚP Stará Ves nad Ondřejnicí v kapitole „f) Stanovení podmínek pro využití ploch s rozdílným způsobem využití“ a ve výkresu „I.2.b) Hlavní výkres – Urbanistická koncepce“.

Dle ÚP Stará Ves nad Ondřejnicí jsou záměrem dotčené pozemky součástí z nezastavěného území, ploch se způsobem využití „Plochy smíšené nezastavěného území NS“, „Plochy zemědělské Z“.

Část pozemku v rámci akumulčního prostoru AP3 zasahuje také do zastavěného území, plochy se způsobem využití „Plochy smíšené zastavěného území ZS“.

Záměr (dle textové části ÚP Stará Ves nad Ondřejnicí kapitoly „f) Stanovení podmínek pro využití ploch s rozdílným způsobem využití“) lze dle vhodnosti využití ploch ZS, Z, NS zařadit do kategorie „využití doplňující a přípustné“ (vodohospodářské a protierozní úpravy v krajině).

### **B.2 Posouzení souladu záměru s prostorovou regulací**

Současně správní orgán posoudil předložený záměr z hlediska podmínek prostorového uspořádání stanovených územním plánem pro plochy ZS, pro které jsou shodně stanovena výšková hladina a to max. jedno nadzemní podlaží s podkrovím.

S ohledem na posuzovaný charakter předloženého záměru lze konstatovat, že výše uvedená prostorová regulace území není v tomto případě uplatňována.

### **B.3 Posouzení ve vztahu k ostatním záměrům v území**

Dle výkresu „I.2.e) Hlavní výkres – koncepce energetiky a spojů“ je v místech navrhované části akumulčního prostoru AP3 (v ploše ZS) vyznačen úsek vedení a prvky ke zrušení stávajícího nadzemního vedení VN 22 kV. Správní orgán je toho názoru, že s ohledem na územní plán sledovaný záměr v území a předložené řešení akumulčního prostoru lze konstatovat, že v území nebudou vznikat takové podmínky, které by znemožnily výše uvedený záměr uskutečnit.

Dle výkresu „II.2.a) Koordinační výkres“ se pozemky nachází v ochranném pásmu letiště Ostrava-Mošnov – ochranném pásmu s výškovým omezením staveb. Do části pozemků v rámci objektu SO 06 – AP3 je vyznačen zásah stávajícího vedení VN 22 kV navrženého ke zrušení. Pozemky v rámci objektu AP 4 jsou zpřesněny jako pozemky určené k plnění funkce lesa.

Stávající inženýrské sítě jsou v projektové dokumentaci zaznačeny a jejich poloha upřesněna, takže správní orgán předpokládá vzájemnou koordinaci s předloženým záměrem a splnění všech požadavků jednotlivých správců sítí.

Správní orgán zhodnotil veškeré podklady jednotlivě a ve vzájemných souvislostech. Na základě výše uvedeného posouzení dospěl k závěru, že záměr „Realizace společných zařízení k.ú. Stará Ves nad Ondřejnicí – I. etapa – SO 06 Akumulční prostor AP3, SO 07 Akumulční prostor AP4“ na

pozemcích parc. č. 2560, 2547, 2581 a další v k. ú. Stará Ves nad Ondřejnicí splňuje podmínky stanovené ÚP Stará Ves nad Ondřejnicí pro umístování staveb v dotčeném území a je tedy v souladu s ÚP Stará Ves nad Ondřejnicí.

### C. Posouzení souladu záměru s cíli a úkoly územního plánování (§ 18 a § 19 stavebního zákona)

K naplňování cílů a úkolů územního plánování primárně slouží (s ohledem na jejich formulaci a obsah) územně plánovací dokumentace a územně plánovací podklady.

Poměry v území ani charakter záměru nejsou takové povahy, aby vyžadovaly zvláštní posouzení souladu záměru s cíli a úkoly územního plánování nad rámec obsažený v platné územně plánovací dokumentaci, kterou je ÚP Stará Ves nad Ondřejnicí. Předmětný záměr ÚP Stará Ves nad Ondřejnicí umožňuje a z výše uvedeného vyplývá, že je tedy v souladu i s cíli a úkoly územního plánování.

Ve lhůtě stanovené odborem ochrany životního prostředí Magistrátu města Ostravy k uplatnění námitek popř. důkazů podal odbor ochrany životního prostředí Magistrátu města Ostravy námítka tento účastník řízení, kterým je paní Katarína Filipcová, nar. 14. 7. 1957, bytem K Myslivně 610, 739 23 Stará Ves nad Ondřejnicí, vlastník pozemků parc.č. 2544, 2548, 2549, 2559 v k.ú. Stará Ves nad Ondřejnicí, které sousedí s pozemky, na kterých bude záměr SO 06 Akumulační prostor AP3 realizován a zní:

*„Tímto jako účastník řízení ve věci povolení staveb viz níže:*

*„Realizace společných zařízení k.ú. Stará Ves nad Ondřejnicí – I. etapa – SO 06 Akumulační prostor AP3, SO 07 Akumulační prostor AP4“, kde investor je právní subjekt ČESKÁ REPUBLIKA-Státní pozemkový úřad, IČ 1312774, Husinecká 1024/11, Praha 130 00, zastoupený na základě plné moci právním subjektem Hanousek s.r.o., IČ 29186404, Barákova 2745, 796 01 Prostějov, výše uvedeného Rozhodnutí podle § 76 odst. 5 zákona č. 500/2004 Sb., správního řádu, ve znění pozdějších předpisů,*

*ve věci povolení k nakládání s povrchovými vodami – jiné nakládání s nimi – převádění srážkových vod do vod povrchových v akumulacím prostoru AP3 na pozemcích parc.č. 2560, 2547, k.ú. Stará Ves nad Ondřejnicí a v akumulacím prostoru AP4 na pozemcích parc.č. 2581, 2582, v k.ú. Stará ves nad Ondřejnicí, dávám následující vyjádření:*

*Vyjadřuji se jen k Akumulačnímu prostoru AP3*


*Po nahlédnutí do projektové dokumentace jsem došla k názoru, že tentokrát byla dokumentace, kterou jsem napadla dřív, kde rozhodnutí Magistrátu bylo Krajským úřadem zrušeno, upravena a to tak, že již akumulacím prostor u AP3 není zasakován do vod podzemních, ale je vybudovaný akumulacím prostoru AP3 o objemu o objemu 275 m<sup>3</sup>.*

*Jaksi jsem ale nenašla v PD osazení akumulacím nádrže, nebo že by bylo nějak popsáno v TZ o jaký typ akumulace se jedná, v oznámení je jen uvedeno, že se jedná o akumulacím prostor AP3 o objemu 275 m<sup>3</sup>, který bude sloužit k zachycení a převedení povrchových vod při extrémních přívalových srážkách, nebo při rychlém tání.*

*Tyto vody mají být postupně převáděny přes propustek pod polní cestou, do stávajícího otevřeného příkopu, který ústí do kanalizace ve vlastnictví obce.*

*V hydrogeologickém URGA s.r.o. PhDr., RNDr. Jaroslavem Reitem. (Asi v novém) posudku jsem se dočetla, že v žádném případě i při přelití násypu pro novou polní cestu, nedojde k zaplavení mých pozemků, které jak s akumulacím prostorem AP3 je 670 m<sup>2</sup> a největší vypočtený retenční objem vsakovacího zařízení je 275 m<sup>3</sup>.*

*Dále cituji*



*Bude vybudováno vsakovací zařízení AP3 s minimálním retenčním objemem 275 m<sup>3</sup> a vsakovací plochou 670 m<sup>2</sup>.*

*Takže mě to opět mate)))*

*Budou vody odváděny do vod povrchových? Nebo i do vsaku?*

*Dále je v projektu uvedeno, že dojde u tohoto prostoru i ke kácení 37 stromů a na ploše 111 m<sup>2</sup> k odstranění křovin a náletu, kde větve z těchto dřevin mají být ponechány na ploše (u teď nevím) zda za hrázkou směrem k obci, nebo před hrázkou polní cesty.*

*Zde mě hlavně zajímá, zda v případě přívalových dešťů nebude docházet k zanesení a ucpávání česla, čímž by mohlo dojít k přelití hrázky a to nejen v době přívalových dešťů a rychlého tání. O tomto jsem se více v projektu, který mi byl předložen nedočetla, a ani o specifikaci kácených dřevin, dendrologickém posudku a náhradní výsadbě stromů apod.*

*S těmito otázkami se jako hydrogeolog, který by tyto skutečnosti popsal, a vyvrátil je, nebo potvrdil, tak i projekce staveb nezabývala.*

*Navrhují, aby jste vy jako speciální stavební úřad svolal nové řízení, kde by jste přizvaly navrhovatele a účastníky, který by se chtěli tohoto jednání účastnit a to i za přítomnosti projekce, hydrogeologa, osoby co vypracovala posouzení vlivu staveb na životní prostředí.*

*Zde by se zodpověděly všechny případné otázky, které účastníky řízení zajímají.*

*Kdysi se tímhle způsobem projednávaly žádosti podané u státní správy, byly svolány místní šetření spojené s ústním jednáním.*

*V takovýchto případech jsou takové postupy opodstatněné, mám za to, že i dodnes to zákon umožňuje, je tedy jen neochotou správního orgánu takové řízení zahájil, aby svolal řízení a záležitost takhle projednal.*

*Mám za to, že by se občané- jako účastníci řízení rádi sešli a dozvěděli se z kompetentních úst vše co je zajímá.*

*My sami nejsem odborníci v daných záležitostech, nerozumíme všemu a tím, že máme jen možnost nahlédnout do dokumentace, neumíme pořádně posoudit zásah do našich vlastnických práv.*

*Požadují doplnit projekt a svolat místní šetření.*

*V případě, e budete vydávat rozhodnutí o povolení vodoprávního řízení, požadují, aby byl v rozhodnutí kromě jiného uveden můj požadavek, že*

*-požadují být přítomna při vytyčení hranic pozemku prostoru AP3 oprávněnou osobou- jak je uvedeno v dokumentaci, a aby mi byl předán protokol o vytyčení hranic,*

*-požadují, aby vaše rozhodnutí bylo doloženo i grafickou přílohou, situaci prostoru AP3, včetně uvedení staničení pro příčné řezy násypu(je to myslím situace, kterou parafovala Obec Stará Ves jako souhlas se stavbou.*

*Tyto situace jste mi neumožnily si okopírovat, prý je to majetek projektanta.*

*Mám za to, že grafická příloha by měla být nedílnou součástí rozhodnutí. "*

Odbor ochrany životního prostředí Magistrátu města Ostravy se v průběhu celého řízení podrobně zabýval celým spisovým materiálem, všemi důkazy, a to každým jednotlivě a všech v jejich vzájemné souvislosti a k předmětným námitkám účastníka řízení, kterým je paní Katarína Filipcová, nar. 14. 7. 1957, bytem K Myslivně 610, 739 23 Stará Ves nad Ondřejnicí, uvádí následující:

Odbor ochrany životního prostředí Magistrátu města Ostravy zatím nové rozhodnutí ve výše uvedené věci nevydal, jak uvádí ve svém dopise ze dne 19. listopadu 2020 paní Katarína Filipcová „výše uvedeného Rozhodnutí“, pouze oznámil přípisem ze dne 14. října 2020, vedeném pod č.j. SMO/591939/20/OŽP/Záp, sp.zn. S-SMO/383839/19/OŽP/30, pokračování vodoprávního řízení o povolení k nakládání s povrchovými vodami – jejich akumulace dle § 8 odst. 1 písm. a) bod 2 zákona č. 254/2001 Sb., o vodách a o změně některých zákonů, ve znění pozdějších předpisů, v souvislosti se stavbou vodního díla „Realizace společných zařízení k.ú. Stará Ves nad Ondřejnicí

– I. etapa – SO 06 Akumulační prostor AP3, SO 07 Akumulační prostor AP4“ a o povolení stavby vodního díla „Realizace společných zařízení k.ú. Stará Ves nad Ondřejnicí – I. etapa – SO 06 Akumulační prostor AP3, SO 07 Akumulační prostor AP4“ dle § 15 odst. 1 zákona č.254/2001 Sb., o vodách a o změně některých zákonů, ve znění pozdějších předpisů, a dle § 115 zákona č.183/2006 Sb., o územním plánování a stavebním řádu, ve znění pozdějších předpisů, a stanovil účastníkům řízení o povolení k nakládání s vodami v souladu s § 115 odst. 8 zákona č. 254/2001 Sb., o vodách a o změně některých zákonů, ve znění pozdějších předpisů, lhůtu do 19. listopadu 2020 k uplatnění námitek popř. důkazů a účastníkům řízení o povolení stavby vodního díla v souladu s § 112 odst. 2 zákona č. 183/2006 Sb., o územním plánování a stavebním řádu, ve znění pozdějších předpisů, usnesením č. 889/20/VH lhůtu do 19. listopadu 2020 k uplatnění námitek, popřípadě důkazů v řízení a současně stejným přípisem dal možnost účastníkům řízení vyjádřit se k podkladům rozhodnutí ve smyslu § 36 odst. 3 zákona č. 500/2004 Sb., správní řád, ve znění pozdějších předpisů. Z obsahu podaných námitek účastníka řízení odbor ochrany životního prostředí Magistrátu města Ostravy usoudil, že se nejedná o odvolání proti usnesení o lhůtě, ale o podání námitek k předmětnému vodoprávnímu řízení.

Odbor ochrany životního prostředí Magistrátu města Ostravy uvádí, že povolení stavby a povolení souvisejícího nakládání s vodami jsou řízení návrhová, jsou tedy zahájeny na žádost žadatele. Žadatel má povinnost vodoprávnímu úřadu předložit doklady potřebné k vydání povolení k nakládání vodami a stavebního povolení pro stavbu vodního díla dle vyhlášky č. 183/2018 Sb., o náležitostech rozhodnutí a dalších opatření vodoprávního úřadu a o dokladech předkládaných vodoprávnímu úřadu, a dle vyhlášky č. 503/2006 Sb., o podrobnější úpravě územního rozhodování, územního opatření a stavebního řádu, ve znění pozdějších předpisů. Vodoprávní úřad dále zkoumá podanou žádost a připojené doklady z hledisek daných zákonem č. 254/2001 Sb., o vodách a o změně některých zákonů, ve znění pozdějších předpisů, a dle § 111 odst. 1 a 2 zákona č. 183/2006 Sb., o územním plánování a stavebním řádu, ve znění pozdějších předpisů, z tohoto hlediska, zda stavbu lze podle nich provést, zda je projektová dokumentace zpracována v souladu s územně plánovací dokumentací, s podmínkami územního rozhodnutí nebo územního souhlasu, zda je projektová dokumentace úplná, přehledná, zda byla zpracována oprávněnou osobou a zda jsou v odpovídající míře řešeny obecné požadavky na výstavbu, zda je zajištěn příjezd ke stavbě, včasné vybudování technického, popřípadě jiného vybavení potřebného k řádnému užívání stavby vyžadovaného zvláštním právním předpisem a zda přeložené podklady vyhovují požadavkům uplatněným dotčenými orgány, a rovněž stavební úřad ověří účinky budoucího užívání stavby. Odbor ochrany životního prostředí Magistrátu města Ostravy konstatuje, že žadatel doložil doklady dle výše uvedených vyhlášek, přičemž doložené žádosti a doklady splňují požadavky dle zákona č. 254/2001 Sb., o vodách a o změně některých zákonů, ve znění pozdějších předpisů, a dle § 111 odst. 1 a 2 zákona č. 183/2006 Sb., o územním plánování a stavebním řádu, ve znění pozdějších předpisů. Dále odbor ochrany životního prostředí Magistrátu města Ostravy uvádí, že vodoprávní úřad posuzuje záměr z hlediska legislativy a nepřísluší mu hodnotit návrh mimo uvedený zákonný rámeček.

Odbor ochrany životního prostředí Magistrátu města Ostravy při rozhodování vycházel z projektové dokumentace zpracované osobou oprávněnou k projektování vodní děl, provedenou v souladu s vyhláškou č. 499/2006 Sb., o dokumentaci staveb, ve znění pozdějších předpisů, kde je v Technické zprávě D) objektu SO 06 na str. 5, 6 uvedeno: „Na hranici akumulčního prostoru bude provedena výstavba polní cesty C38 včetně TP45 (trubní propustek je součástí SO 06), jejíž násyp bude tvořit přehrázku (SO 06), samotná zátoka akumulčního prostoru bude ponechána v současném stavu (bez kácení, úpravy břehů), nebude nijak upravována ani zde nebudou prováděny žádné výkopové a jiné stavení práce. Potok akumulčního prostoru AP3, začátek je na konci opevnění výtoku trubního propustku TP45, konec na hranici parcely zátopy (p.č 2560) a



*parcely č. 2559. Niveleta dna potoka AP3 kopíruje stávající průběh terénu.*“ Tyto údaje jsou také zřejmé z výkresové části stavebního objektu SO 06 předložené projektové dokumentace, kde plocha akumulčních prostor je dána niveletou stávajícího terénu. Odbor ochrany životního prostředí Magistrátu města Ostravy dále uvádí, že konkrétní popis násypu přehrážky a trubního propustku TP45 stavebního objektu SO 06 byl kromě projektové dokumentace uveden také v oznámení o pokračování vodoprávního řízení ze dne 14. října 2020, vedeném pod č.j. SMO/591939/20/OŽP/Záp, sp.zn. S-SMO/383839/19/OŽP/30, konkrétně na str. 3.

Pro úplnost odbor ochrany životního prostředí Magistrátu města Ostravy uvádí, že doložená projektová dokumentace byla zpracována právním subjektem Hanousek s.r.o. IČ 29186404, se sídlem Barákova 2745/41, 796 01 Prostějov a autorizoval ji ing. František Hanousek (č. autorizace 1200427), v březnu až květnu 2019. Tzn., že byla předložená projektová dokumentace zpracovaná oprávněným projektantem pro stavby vodních děl. Dle § 159 odst. 3 zákona č. 183/2006 Sb., o územním plánování a stavebním řádu, ve znění pozdějších předpisů, odpovídá projektant za správnost, celistvost, úplnost a bezpečnost stavby podle jím zpracované projektové dokumentace a proveditelnost stavby podle této dokumentace, jakož i za technickou a ekonomickou úroveň projektu technologického zařízení, včetně vlivů na životní prostředí.

Odbor ochrany životního prostředí Magistrátu města Ostravy dále uvádí, že dle předložené projektové dokumentace má předmětná stavba vodního díla sloužit k zachycení srážkových vod a převedení těchto vod při extrémních přívalových srážkách nebo při rychlém tání, aby jejich pozvolným odtokem byly zmírněny její účinky a byla tak zajištěna protipovodňová ochrana obce. Trasa odtoku extrémních přívalových srážek po vybudování přehrážek stavebního objektu SO 06 a SO 07 bude totožná se současným stavem odtoku srážkových vod z předmětné lokality a dojde tak k výraznému zlepšení stávajícího stavu snížením průtočného množství. Pro stavební objekt SO 06 budou vody převáděné trubním propustkem TP45 DN 600 nebo přetéající v případě povodňové vlny přes korunu polní cesty C38 pozvolna odtékat po pozemku parc.č. 2546 v k.ú. Stará Ves nad Ondřejnicí, trubním propustkem pod polní cestou C38 a následně budou v intravilánu obce zaústěny do kanalizace. Pro stavební objekt SO 07 budou vody převáděné trubní výustí DN 200 nebo přetéající v případě povodňové vlny přes bezpečnostní přeliv pozvolna odtékat údolnicí na pozemku par.č. 2583 v k.ú. Stará Ves nad Ondřejnicí a následně podél polní cesty C146, trubním propustkem budou převedeny pod místní komunikaci, dále odváděny otevřeným příkopem a pak volně pokračováním údolnice budou odtékat do vodního toku Ondřejnice. V místě navrhovaných stavebních objektů SO 06 a SO 07 se nenachází žádný vodní tok ani kanalizace. V předloženém vyjádření osoby s odbornou způsobilostí v oboru hydrogeologie zpracované RNDr. Jaroslavem Reifem, Ph.D. k zasakování srážkových vod do vod podzemních prostřednictvím půdní vrstvy bylo vyhodnoceno, že vzhledem k nízkému koeficientu vsakování v dané lokalitě a malému rozsahu navržených retenčních ploch povrchových vsakovacích prvků AP3 a AP4 nelze srážkové vody likvidovat pouze zasakováním, ale je nutné vybudovat akumulční prostor, ze kterého budou přebytečné vody regulovaně odváděny. V závislosti na teplotě a síle větru bude navíc docházet k odparu z hladiny (evaporaci), v případě vodních rostlin také k transpiraci. Hydrogeologický posudek neřeší posouzení vlivu stavby vodního díla na sousední pozemky, toto je řešeno v předložené projektové dokumentaci. Na základě výše uvedeného byla zpracovaná projektová dokumentace pro vytvoření akumulčních prostor AP3 a AP4 a žadatel požádal žádostí v souvislosti s předmětnou stavbou vodního díla o povolení k nakládání s povrchovými vodami – jejich akumulace podle § 8 odst. 1 písm. a) bod 2 zákona č. 254/2001 Sb., o vodách a o změně některých zákonů, ve znění pozdějších předpisů, což bylo oznámeno přípisem vodoprávního úřadu ze dne 14. října 2020, vedeném pod č.j. SMO/591939/20/OŽP/Záp, sp.zn. S-SMO/383839/19/OŽP/30.

Dle údajů v předložené projektové dokumentaci konkrétně v části B. Souhrnné technické zprávě na str. 19 je navrhováno pokácet 37 ks stromů a keřů na ploše 111 m<sup>2</sup> a to včetně konkrétní specifikace jednotlivých stromů v rámci stavebního objektu SO 03 Polní cesta C38, který není předmětem tohoto vodoprávního řízení. V rámci stavebního objektu SO 06 Akumulační prostor AP3 je navrhováno pokácet 3 ks stromů včetně konkrétní specifikace kácených stromů. Dále zde projektant na str. 30 v části B. Souhrnné technické zprávě uvádí na základě podmínky závazného stanoviska orgánu ochrany přírody vydaného v rámci koordinovaného závazného stanoviska a vyjádření č. 997/2019 útvaru hlavního architekta a stavebního řádu Magistrátu města Ostravy ze dne 7. srpna 2019, č.j. SMO/316107/19/ÚHAaSR/KOZ, sp.zn. S-SMO/316107/19/ÚHAaSR/11, že vhodná místa pro vytvoření hromad z pokácených dřevin budou v terénu v blízkosti Akumulačního prostoru AP3 a AP4 (ne v akumulacním prostoru) určena při realizaci s vlastníkem dotčených pozemků, kterým je Obec Stará Ves nad Ondřejnicí. Podmínky tohoto závazného stanoviska byly zapracovány do podmínek výrokové části B) tohoto rozhodnutí, konkrétně podmínky č. 11 a č. 12. K povolení ke kácení dřevin odbor ochrany životního prostředí Magistrátu města Ostravy uvádí následující. Povolení ke kácení dřevin rostoucích mimo les není nutné u dřevin splňujících podmínky § 3 vyhlášky č. 189/2013 Sb., o ochraně dřevin a povolování jejich kácení, ve znění pozdějších předpisů. O povolení ke kácení ostatních dřevin rostoucích mimo les (§ 8 odst. 1 zákona č. 114/1992 Sb., o ochraně přírody a krajiny, ve znění pozdějších předpisů) je nutno požádat příslušný orgán ochrany přírody, kterým je obecní úřad Stará Ves nad Ondřejnicí. Orgán ochrany přírody může dle § 9 zákona č. 114/1992 Sb., o ochraně přírody a krajiny, ve znění pozdějších předpisů, ve svém rozhodnutí o povolení kácení dřevin uložit žadateli přiměřenou náhradní výsadbu ke kompenzaci ekologické újmy vzniklé pokácením dřevin. Dále pak vodoprávní úřad, uvádí, že osoba s odbornou způsobilostí v oboru hydrogeologie – hydrogeolog je kompetentní se vyjádřit pouze v rozsahu dle zákona č. 62/1988 Sb., o geologických pracích a Českém geologickém úřadu, ve znění pozdějších předpisů. Do této kompetence nespadá zhodnocení stromů pro kácení. Co se týká údržby propustku, tak k tomuto odboru ochrany životního prostředí Magistrátu města Ostravy uvádí, že z projektové dokumentace vyplývá konkrétně na str. 6 technické zprávy části D.6. SO 06 Akumulační prostor AP3, že bude prováděna pravidelná údržba spočívající ve zprůchodnění česlí v případě jejich zanesení splaveninami. Dále k tomuto odboru ochrany životního prostředí Magistrátu města Ostravy uvádí, že v § 59 zákona č. 254/2001 Sb., o vodách o změně některých zákonů, ve znění pozdějších předpisů, jsou stanoveny povinnosti vlastníků vodních děl. Mimo jiné je zde uvedeno, že vlastník vodního díla je povinen udržovat vodní dílo v řádném stavu tak, aby nedocházelo k ohrožování bezpečnosti osob, majetku a jiných chráněných zájmů. Stavebník je povinen dodržovat platnou legislativu. V případě, že budou povinnosti vlastníků vodních děl uvedené v § 59 zákona č. 254/2001 Sb., o vodách o změně některých zákonů, ve znění pozdějších předpisů, porušovány, nebo nebudou dodržovány vůbec, vystavuje se takový vlastník možnosti sankce dle § 125d zákona č. 254/2001 Sb., o vodách a o změně některých zákonů, ve znění pozdějších předpisů. Zároveň vodoprávní úřad uvádí, že vzhledem k tomu, že pro řádnou funkci předmětné stavby vodního díla je nezbytný řádný technický stav stavby, pravidelná údržba stavby, atd., byla stavebníkovi stanovena povinnost (podmínkou č. 9 výrokové části B) tohoto rozhodnutí) zpracovat provozní řád pro předmětnou stavbu vodního díla a podle tohoto projednaného provozního řádu předmětnou stavbu provozovat (podmínka č. 1 pro užívání stavby).

Stavební zákon, konkrétně ustanovení § 112 odst. 2, umožňuje stavebnímu úřadu v rámci řízení o povolení stavby upustit od ohledání na místě, popřípadě i od ústního jednání, jsou-li mu dobře známy poměry staveniště a žádost poskytuje dostatečný podklad pro posouzení navrhované stavby a stanovení podmínek k jejímu provádění. Odboru ochrany životního prostředí Magistrátu města Ostravy je předmětná lokalita z úřední činnosti velmi dobře známa a žádost poskytuje dostatečný

podklad pro posouzení navrhované stavby a stanovení podmínek k jejímu provádění a je zcela v jeho kompetenci, zda ústní jednání spolu s ohledáním na místě svolá, či od něj v souladu s § 112 odst. 2 stavebního zákona upustí.

Přípisem vodoprávního úřadu ze dne 14. října 2020, vedeném pod č.j. SMO/591939/20/OŽP/Záp, sp.zn. S-SMO/383839/19/OŽP/30, byly účastníci řízení mimo jiné také poučeni o svých právech v rámci vodoprávního řízení. Účastník řízení si může zvolit svého zástupce nebo podpůrce, aby ho v řízení zastupoval nebo mu napomáhal při rozhodování.

Odbor ochrany životního prostředí Magistrátu města Ostravy vzhledem k výše uvedeným skutečnostem k námitkám paní Kataríny Filipcové podaným v rámci vodoprávního řízení nepřihlédl.

Požadavek na přítomnost při vytyčení hranic pozemků akumulčního prostoru AP3 a předání protokolu o vytyčení hranic vodoprávní úřad zapracoval do podmínky č. 34 výrokové části B) tohoto rozhodnutí.

K námitce, aby k rozhodnutí byla doložena i grafická příloha („Situace akumulčního prostoru AP3“, číslo výkresu D.6.2) odbor ochrany životního prostředí Magistrátu města Ostravy přihlédl a zapracoval ho jako součást přílohy rozhodnutí. Aby nebyla porušena rovnost účastníků řízení zapracoval vodoprávní úřad jako součást přílohy také výkres „Situace akumulčního prostoru AP4“, číslo výkresu D.7.2. Dále odbor ochrany životního prostředí Magistrátu města Ostravy uvádí, že dle § 115 stavebního zákona, dle vyhlášky č. 183/2018 Sb., o náležitostech rozhodnutí a dalších opatření vodoprávního úřadu a o dokladech předkládaných vodoprávnímu úřadu, ani a dle vyhlášky č. 503/2006 Sb., o podrobnější úpravě územního rozhodování, územního opatření a stavebního řádu, ve znění pozdějších předpisů, není grafická část nedílnou součástí rozhodnutí ve věci povolení stavby vodního díla, je proto na vodoprávním úřadu aby posoudil, zda této námitce vyhoví. K námitce o neumožnění si okopírovat situační výkres z projektové dokumentace vodoprávní úřad uvádí následující. Součástí spisové dokumentace je také protokol ze dne 11. listopadu 2020 (viz položka č. 33 spisového materiálu) o nahlédnutí účastníka řízení paní Kataríny Filipcové do spisu ve věci uvedeného vodoprávního řízení, ve kterém není zaprotokolována výše uvedená námitka.

Stavba vodního díla bude realizována v povodí vodního útvaru Ondřejnice od pramene po ústí do toku Odry, HOD\_0160. Chemický stav tohoto vodního útvaru dosahuje dobrého stavu a jeho ekologický stav byl vyhodnocen jako střední. Celkové hodnocení vodního útvaru je nevyhovující.

Odbor ochrany životního prostředí Magistrátu města Ostravy po posouzení podané žádosti podle § 23a zákona č. 254/2001 Sb., o vodách a o změně některých zákonů, ve znění pozdějších předpisů, dospěl k závěru, že záměrem nedojde ke zhoršení chemického a ekologického stavu dotčeného útvaru povrchových vod a chemického stavu a kvantitativního stavu útvarů podzemních vod, a že nebude znemožněno dosažení jejich dobrého stavu.

Odbor ochrany životního prostředí Magistrátu města Ostravy stanovil v souladu s § 9 odst. 7 zákona č. 254/2001 Sb., o vodách a o změně některých zákonů, ve znění pozdějších předpisů, a v souladu s podanou žádostí o povolení k nakládání s vodami, dobu platnosti vydaného povolení k nakládání s vodami na dobu užívání stavby vodního díla SO 06 Akumulační prostor AP3, SO 07 Akumulační prostor AP4.

Odbor ochrany životního prostředí Magistrátu města Ostravy přezkoumal předloženou žádost včetně doložených dokladů z hledisek daných zákonem č. 254/2001 Sb., o vodách a o změně některých zákonů, ve znění pozdějších předpisů, a dospěl k závěru, že řešení navržené žadatelem za předpokladu dodržení podmínek tohoto rozhodnutí o povolení k nakládání s vodami dle § 8 odst. 1

písm. a) bod 2 zákona č. 254/2001 Sb., o vodách a o změně některých zákonů, ve znění pozdějších předpisů, neohrožuje vodohospodářské ani všeobecné zájmy a práva nad míru danou zákonnými předpisy a rozhodl tak, jak je uvedeno ve výrokové části A) tohoto rozhodnutí.

V souladu s § 115 odst. 1 zákona č. 183/2006 Sb., o územním plánování a stavebním řádu, ve znění pozdějších předpisů, odbor ochrany životního prostředí Magistrátu města Ostravy stanovil ve výrokové části B) tohoto rozhodnutí podmínky k zabezpečení ochrany veřejných zájmů. Další stanovené podmínky vyplývají z podmínek dotčených orgánů uvedených v závazných stanoviscích a vyjádřeních, která nejsou správním rozhodnutím. Do podmínek stavebního povolení nebyly zahrnuty podmínky, kde povinnost jejich plnění vyplývá přímo z platných právních předpisů.

Vzhledem k tomu, že pro řádnou funkci předmětné stavby vodního díla je nezbytný řádný technický stav stavby, pravidelná údržba stavby, atd. uložil odbor ochrany životního prostředí Magistrátu města Ostravy v souladu s § 15 odst. 3 zákona č. 254/2001 Sb., o vodách a o změně některých zákonů, ve znění pozdějších předpisů, v podmínce č. 9 výrokové části B) tohoto rozhodnutí povinnost zpracovat provozní řád stavby a předložit jej spolu se žádostí o vydání kolaudačního souhlasu.

Odbor ochrany životního prostředí Magistrátu města Ostravy stanovil v podmínce č.7 výrokové části B) tohoto rozhodnutí, že stavba bude dokončena v termínu do 30. listopadu 2022. Při stanovování termínu k dokončení stavby vychází stavební úřad z údajů uvedených v žádosti. V žádosti o vydání stavebního povolení, která byla odboru ochrany životního prostředí Magistrátu města Ostravy doručena dne 1. července 2019, je uveden předpokládaný termín k dokončení stavby 30. listopadu 2020. Vzhledem k tomu, že předmětné řízení bylo časově náročné (popis celého průběhu řízení je uveden výše) a termín uvedený žadatelem v žádosti je již vzhledem k průběhu řízení nereálný, prodloužil odbor ochrany životního prostředí Magistrátu města Ostravy lhůtu k dokončení stavby adekvátně k délce řízení.

V souladu s § 115 odst. 1 zákona č. 183/2006 Sb., o územním plánování a stavebním řádu, ve znění pozdějších předpisů, stanovil odbor ochrany životního prostředí Magistrátu města Ostravy v podmínce č. 35 výrokové části B) tohoto rozhodnutí, že dokončenou stavbu vodního díla lze užívat jen na základě kolaudačního souhlasu.

Tato podmínka byla stanovena s ohledem na nezbytnost potřeby ověření, zda stavba vodního díla, zejména její stavebně technické provedení, její založení, atd., odpovídá především ověřené projektové dokumentaci a stavebnímu povolení. Je totiž nezbytné zjistit, zda provedená stavba vodního díla splňuje obecné požadavky na výstavbu a že nebude ohrožovat život a veřejné zdraví, život nebo zdraví zvířat, bezpečnost anebo životní prostředí.

Dále odbor ochrany životního prostředí Magistrátu města Ostravy přezkoumal předloženou žádost z hledisek daných zákonem č. 254/2001 Sb., o vodách a o změně některých zákonů, ve znění pozdějších předpisů, a souvisejících předpisů a zákonem č. 183/2006 Sb., o územním plánování a stavebním řádu, ve znění pozdějších předpisů a dospěl k závěru, že řešení navržené žadatelem, technicky i ekonomicky zdůvodněné projektovou dokumentací za předpokladu dodržení podmínek tohoto rozhodnutí neohrožuje ani nepoškozuje vodoprávní ani všeobecné zájmy a práva jiných nad míru danou zákonnými předpisy a proto bylo ve věci rozhodnuto tak, jak je uvedeno ve výrokové části B) tohoto rozhodnutí.

O nezařazení stavby vodního díla „Realizace společných zařízení k.ú. Stará Ves nad Ondřejnicí – I. etapa – SO 06 Akumulační prostor AP3, SO 07 Akumulační prostor AP4“, která dle § 3 vyhlášky č. 471/2001 Sb., o technickobezpečnostním dohledu nad vodními díly, podléhá technickobezpečnostnímu dohledu, rozhodl vodoprávní úřad Magistrátu města Ostravy ve výrokové části C) tohoto rozhodnutí s přihlédnutím k posudku, který byl zpracován dle § 61 odst. 9 zákona č. 254/2001 Sb., o vodách a o změně některých zákonů, ve znění pozdějších předpisů, a souvisejících předpisů, k tomu odborně způsobilou osobou pověřenou k tomu Ministerstvem zemědělství a vodoprávnímu úřadu předložen žadatelem.

V souladu s § 9 odst. 5 a § 15 odst. 1 zákona č. 254/2001 Sb., o vodách a o změně některých zákonů, ve znění pozdějších předpisů, rozhodl odbor ochrany životního prostředí Magistrátu města Ostravy o žádostech ve společném řízení.

Dle § 36 odst. 3 zákona č. 500/2004 Sb., správní řád, ve znění pozdějších předpisů, byla dána účastníkům řízení možnost vyjádřit se k podkladům rozhodnutí.

Dne 11. listopadu 2020 se na odbor ochrany životního prostředí Magistrátu města Ostravy dostavil účastník řízení, paní Katarína Filipcová, nar. 14. 7. 1957, K Myslivně 610, 739 23 Stará Ves nad Ondřejnicí, a požádal o nahlédnutí do spisu. Nahlédnutí do spisu bylo účastníku řízení umožněno.

Dne 16. listopadu 2020 se na odbor ochrany životního prostředí Magistrátu města Ostravy dostavil účastník řízení, paní Jitka Veselá, nar. 29. 4. 1957, Volgogradská 2508/101, 700 30 Ostrava-Zábřeh, a požádal o nahlédnutí do spisu. Nahlédnutí do spisu bylo účastníku řízení umožněno.

Žadatel odboru ochrany životního prostředí Magistrátu města Ostravy doložil plán kontrolních prohlídek předmětné stavby vodního díla. V tomto plánu byly navrženy čtyři kontrolní prohlídky. Odbor ochrany životního prostředí Magistrátu města Ostravy po prostudování žádosti stanovil s ohledem na náročnost a složitost předmětné stavby vodního díla, mimo závěrečnou kontrolní prohlídku, dvě kontrolní prohlídky stavby vodního díla ve fázi výstavby popsané ve výrokové části B) tohoto rozhodnutí.

### Údaje o vodoprávní evidenci:

#### Údaje oprávněného:

Obchodní firma: Česká republika – Státní pozemkový úřad  
Sídlo: Husinecká 1024/11, 130 00 Praha  
IČ: 1312774

#### Údaje o místu předmětu rozhodnutí:

Název vodního díla: „Realizace společných zařízení k.ú. Stará Ves nad Ondřejnicí – I. etapa – SO 06 Akumulační prostor AP3, SO 07 Akumulační prostor AP4“  
Identifikátor kraje: CZ081  
Název kraje: Moravskoslezský  
Identifikátor obce: 598739  
Název obce: Stará ves nad Ondřejnicí  
Identifikátor kat.území: 753947  
Název katastrálního území: Stará ves nad Ondřejnicí  
IDVT: -

Jméno vodního toku: -  
Číslo hydrologického pořadí: 2-01-01-1490  
Přímé určení polohy: SO 06 Akumulační prostor AP3  
X = 1 114 683,64 Y = 477 807,89  
SO 07 Akumulační prostor AP4  
X = 1 114 954,29 Y = 477 707,22  
Název a kód vodního útvaru: Ondřejnice od pramene po ústí do toku Odra,  
HOD\_0160

### Údaje o předmětu rozhodnutí:

110 – nakládání s povrchovými vodami  
112 – akumulace (§ 8 odst. 1 písm. a) bod 2)  
410 – vodní díla – přehrady, hráze, vodní nádrže  
412 – hráz

### **Poučení účastníků**

Proti tomuto rozhodnutí mohou účastníci řízení podat podle § 81 odst. 1 zákona č. 500/2004 Sb., správní řád, ve znění pozdějších předpisů odvolání ve lhůtě do 15 dnů ode dne jeho oznámení, ke Krajskému úřadu Moravskoslezského kraje podáním učiněným u odboru ochrany životního prostředí Magistrátu města Ostravy. V odvolání uvede, v jakém rozsahu ho napadá a v čem je spatřován rozpor s právními předpisy nebo nesprávnost rozhodnutí nebo řízení, jež mu předcházelo. Odvolání jen proti odůvodnění rozhodnutí je nepřipustné. Odvolání se podává v počtu sedmnácti stejnopisů. Nepodá-li účastník řízení odvolání v potřebném počtu stejnopisů, vyhotoví je na jeho náklady odbor ochrany životního prostředí Magistrátu města Ostravy.

Dle § 85 odst. 1 zákona č. 500/2004 Sb., správní řád, ve znění pozdějších předpisů, má včas podané a přípustné odvolání odkladný účinek.

### **Rozhodnutí obdrží**

- účastníci řízení

#### **A) o povolení k nakládání s vodami**

dle § 27 odst. 1 písm. a) zákona č. 500/2004 Sb., správní řád, ve znění pozdějších předpisů,

1. Česká republika – Státní pozemkový úřad, IČ 1312774, Husinecká 1024/11, 130 00 Praha, prostřednictvím Hanousek s.r.o., IČ 29186404, Barákova 2745/41, 796 01 Prostějov (DS)

dle § 27 odst. 2 zákona č. 500/2004 Sb., správní řád, ve znění pozdějších předpisů,

2. Obec Stará Ves nad Ondřejnicí, IČ 00297232, Zámecká 1, 739 23 Stará Ves nad Ondřejnicí (DS)

#### **B) o povolení stavby vodního díla**

dle § 27 odst. 1 písm. a) zákona č. 500/2004 Sb., správní řád, ve znění pozdějších předpisů,

1. Česká republika – Státní pozemkový úřad, IČ 1312774, Husinecká 1024/11, 130 00 Praha, prostřednictvím Hanousek s.r.o., IČ 29186404, Barákova 2745/41, 796 01 Prostějov (DS)





2. Obec Stará Ves nad Ondřejnicí, IČ 00297232, Zámecká 1, 739 23 Stará Ves nad Ondřejnicí (DS)
3. ČEZ Distribuce, a. s., Teplická 874/8, 405 02 Děčín 4, IČ 24729035 (DS)

dle § 27 odst. 2 zákona č. 500/2004 Sb., správní řád, ve znění pozdějších předpisů,

4. Zdeněk Šrámek, nar. 9. 12. 1964, Fryčovice 540, 739 45 Fryčovice
5. Marie Mihalíková, nar. 5. 2. 1987, Oldřichovice 810, 739 61 Třinec
6. Katarína Filipcová, nar. 14. 7. 1957, K Myslivně 610, 739 23 Stará Ves nad Ondřejnicí
7. Jaroslav Peter, nar. 7. 1. 1971, Staříč 757, 739 43 Staříč
8. Miroslav Peter, nar. 9. 12. 1971, Březinova 796, 738 01 Frýdek-Místek
9. Jana Golková, nar. 18. 3. 1956, Na Posmykově 384, 739 23 Stará Ves nad Ondřejnicí
10. Věra Hynečková, nar. 29. 1. 1951, Petřvaldská 277, 739 23 Stará Ves nad Ondřejnicí
11. Jarmila Stöhrlová, nar. 18. 6. 1951, Výškovická 556/150, 700 30 Ostrava-Výškovice
12. Jiřina Šupíková, nar. 24. 8. 1956, Proskovická 575, 739 23 Stará Ves nad Ondřejnicí
13. Jitka Veselá, nar. 29. 4. 1957, Volgogradská 2508/101, 700 30 Ostrava-Zábřeh
14. Ing. Pavel Mohyla, nar. 15. 5. 1969, Na Posmykově 196, 739 23 Stará Ves nad Ondřejnicí (DS)
15. Mgr. Dagmar Mohylová, nar. 15. 2. 1974, Na Posmykově 196, 739 23 Stará Ves nad Ondřejnicí
16. Statutární město Ostrava, IČ 00845451, Prokešovo náměstí 8, 729 30 Ostrava

- dotčené orgány

17. MMO, odbor ochrany životního prostředí – orgán ochrany přírody, státní správy lesů
18. MMO, odbor ochrany životního prostředí – orgán odpadového hospodářství
19. Krajský úřad Moravskoslezského kraje, odbor životního prostředí a zemědělství, 28. října 117, 702 18 Ostrava (DS)
20. Úřad pro civilní letectví, Letiště Ruzyně, 160 08 Praha 6 (DS)
21. Ministerstvo obrany, sekce nakládání s majetkem, odbor ochrany územních zájmů, Tychonova 1, 160 01 Praha 6 (DS)
22. Obecní úřad Stará Ves nad Ondřejnicí, silniční správní úřad, Zámecká 1, 739 23 Stará Ves nad Ondřejnicí (DS)



Ing. Bc. Jan Vaněk, MBA  
vedoucí oddělení  
vodního hospodářství

Příloha:


- „Situace akumulčního prostoru AP3“, číslo výkresu D.6.2
- „Situace akumulčního prostoru AP4“, číslo výkresu D.7.2

LEGENDA

- těleso polní cesty
- osa polní cesty
- hranice parcely
- vrstevnice
- kopané sondy KS4, KS5

INŽENÝRSKÉ SÍTĚ

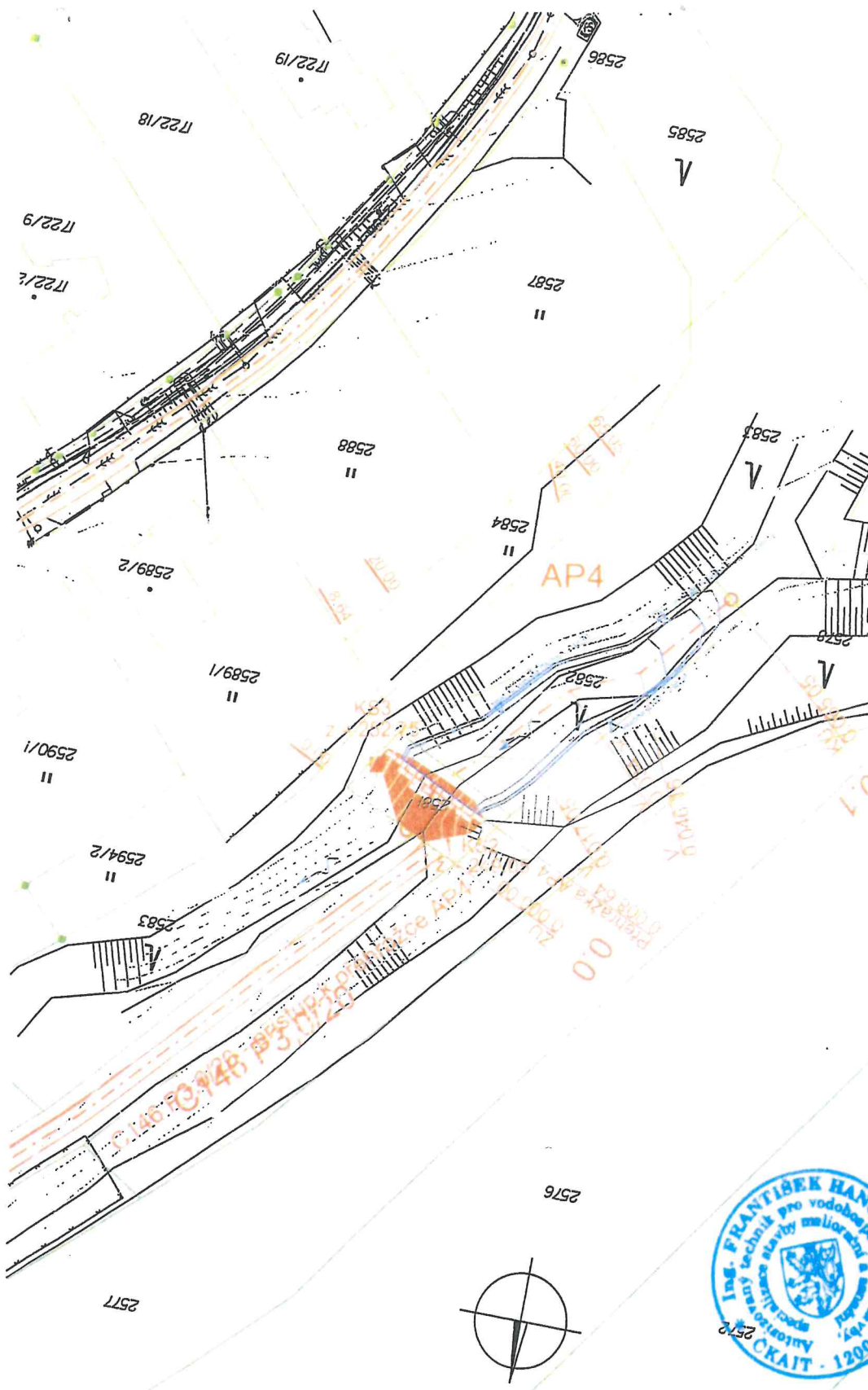
- vodovod
- SEK
- elektro VN
- elektro NN
- kanalizace
- plynovod NTL
- plynovod VTL



Veškeré inženýrské sítě jsou v PD uvedeny orientačně, před zahájením stavby musí být vtyčeny v předstihu dle požadavku jednotlivých správců sítí!

VYPRACOVAL	ZODP. PROJ.	ODP. ZAST	<b>Hanousek s.r.o.</b> Barákova 41, Prostějov IČO: 29186404 tel. 582 331 013, 777 623 608 e-mail: hanousek.pv@centrum.cz	
Ing. Jan Krč	Ing. Miroslav Lošťák	Ing. František Hanousek		
OBEC, k.ú.: Stará Ves nad Ondřejnicí KRAJ, OBEC s rozš.pús.: Moravskoslezský kraj, Ostrava OBJEDNATEL: Česká republika - Státní pozemkový úřad, Krajský pozemkový úřad pro Moravskoslezský kraj Pobočka Frýdek-Místek AKCE: Realizace společných zařízení v k. ú. Stará Ves n. O. - I. etapa SO 06 Akumulační prostor AP3 PŘÍLOHA: Situace akumulčního prostoru AP3				
ZAK. ČÍSLO		24/18		
ARCH. ČÍSLO		190/1		
DATUM		duben 2019		
MĚŘÍTKO		1 : 1000		
SOUŘ. SYSTÉMY		S-JTSK, Bpv		
STUPEŇ		DSP		
Č. PŘÍLOHY		Č. KOPIE		
D.6.2.		2		





LEGENDA

- těleso polní cesty
- osa polní cesty
- hranice parcely
- vrstevnice
- kopané sondy KS2, K3

INŽENÝRSKÉ SÍTĚ

- vodovod
- SEK
- elektro VN
- elektro NN
- kanalizace
- plynovod NTL
- plynovod VTL

Veškeré inženýrské sítě jsou v PD uvedeny orientačně, před zahájením stavby musí být vytyčeny v předstihu dle požadavku jednotlivých správců sítě!

VYPRACOVAL	ZODP. PROJ.	ODP. ZAST	<b>Hanousek s.r.o.</b> Barákova 41, Prostějov IČO: 29186404 tel. 582 331 013, 777 623 608 e-mail: hanousek.pv@centrum.cz	
Ing. Jan Krč	Ing. Miroslav Lošťák	Ing. František Hanousek		
OBEC, k.ú.: Stará Ves nad Ondřejnicí				
KRAJ, OBEC s rozš.pús.:	Moravskoslezský kraj, Ostrava		ZAK. ČÍSLO	24/18
OBJEDNATEL:	Česká republika - Státní pozemkový úřad, Krajský pozemkový úřad pro Moravskoslezský kraj Pobočka Frýdek-Místek		ARCH. ČÍSLO	190/1
AKCE:	Realizace společných zařízení v k. ú. Stará Ves n. O. - I. etapa SO 07 Akumulační prostor AP4		DATUM	duben 2019
PŘÍLOHA:	Situace akumulčního prostoru AP4		MĚŘÍTKO	1 : 1000
			SOUŘ. SYSTÉMY	S-JTSK, Bpv
			STUPEŇ	DSP
			Č. PŘÍLOHY	Č. KOPIE
			D.7.2.	2



Vaše značka: SPU 437423/2022/Pol  
Ze dne: 30.11.2022  
Č. j.: SMO/056211/23/OŽP/Str  
Sp. zn.: S-SMO/804992/22/OŽP/6

Česká republika – Státní pozemkový úřad  
Husinecká 1024/11a  
130 00 Praha 3 - Žižkov  
IČ 013 127 74

Vyřizuje: Bc. Luděk Strejček  
Telefon: 599 443 296  
E-mail: ludek.strejcek@ostrava.cz

Datum: 03.02.2023

## **Rozhodnutí 112/23/VH**

o prodloužení platnosti stavebního povolení.

### **Výroková část:**

Odbor ochrany životního prostředí Magistrátu města Ostravy jako věcně a místně příslušný vodoprávní úřad dle § 106 zákona č. 254/2001 Sb., o vodách a o změně některých zákonů, ve znění pozdějších předpisů a jako příslušný speciální stavební úřad dle § 15 odst. 5 zákona č. 254/2001 Sb., o vodách a o změně některých zákonů, ve znění pozdějších předpisů a dle § 15 odst. 2 zákona č. 183/2006 Sb., o územním plánování a stavebním řádu, ve znění pozdějších předpisů po provedeném vodoprávním řízení dle § 115 odst. 1 zákona č. 254/2001 Sb., o vodách a o změně některých zákonů, ve znění pozdějších předpisů a ustanovení zákona č. 500/2004 Sb., správní řád, ve znění pozdějších předpisů, prodlužuje žadateli, kterým je Statutární město Ostrava, Prokešovo náměstí 8, 729 30 Ostrava v zastoupení na základě plné moci právním subjektem Ostravské vodárny a kanalizace a.s., Nádražní 28/3114, Ostrava, 72971 Moravská Ostrava, platnost rozhodnutí č. 112/21/VH o povolení stavby vodního díla „**Realizace společných zařízení k. ú. Stará Ves nad Ondřejnicí – I. etapa – SO 06 Akumulační prostor AP3, SO 07 Akumulační prostor AP4**“, dle ust. § 115 odst. 4 zákona č. 183/2006 Sb., o územním plánování a stavebním řádu, ve znění pozdějších předpisů, do 27. 02. 2025.

Stavba vodního díla byla povolena rozhodnutím odboru ochrany životního prostředí Magistrátu města Ostravy, č. 108/21/VH ze dne 25.01.2021, č. j. SMO/045299/21/OŽP/Záp, sp. zn. S-SMO/383839/19/OŽP/37, které nabylo právní moci dne 23.02.2021.

Stavbu vodního díla je povoleno realizovat na pozemcích:

SO 06 Akumulační prostor AP3 – par. č. 2547 v k. ú. Stará Ves nad Ondřejnicí, obci Stará Ves nad Ondřejnicí, kraji Moravskoslezském

SO 07 Akumulační prostor AP4 – par. č. 2581 v k. ú. Stará Ves nad Ondřejnicí, obci Stará Ves nad Ondřejnicí, kraji Moravskoslezském

ČHP 2-01-01-1490, název a kód vodního útvaru – Ondřejnice od pramene po ústí do toku Odry, HOD\_0160.

Účastníky řízení dle ust. § 27 odst. 1 písm. a) zákona č. 500/2004 Sb., správní řád, ve znění pozdějších předpisů, jsou:

1. Česká republika – Státní pozemkový úřad, 130 00 Praha 3 – Žižkov, IČ 013 127 74 (DS)
2. Obec Stará Ves nad Ondřejnicí, IČ 00297232, Zámecká 1 73923 Stará Ves nad Ondřejnicí (DS)
3. ČEZ Distribuce, a. s., Teplická 874/8, 405 02 Děčín 4, IČ 24729035 (DS)

dle § 27 odst. 2 zákona č. 500/2004 Sb., správní řád, ve znění pozdějších předpisů:

4. Zdeněk Šrámek, nar. 9.12.1964, Fryčovice 540, 739 45 Fryčovice
5. Marie Mihalíková, nar. 5.2. 1987, Oldřichovice 810, 739 61 Trinec (DS)
6. Katarína Filipcová, nar. 14.7. 1957, K Myslivně 610, 739 23 Stará Ves nad Ondřejnicí (DS)
7. Jaroslav Peter, nar. 7.1. 1971, Staříč 757, 73943 Staříč (DS)
8. Miroslav Peter, nar. 9.12. 1971, Březinová 796, 738 01 Frýdek – Místek
9. Jana Golková, nar. 18.3. 1956, Na Posmykově 384, 739 23 Stará Ves nad Ondřejnicí
10. Věra Hynečková, nar. 29.1. 1951, Petřvaldská 277, 739 23 Stará Ves nad Ondřejnicí
11. Jarmila Stöhrová, nar. 18.6. 1951, Výškovická 556,150, 700 30 Ostrava – Výškovice
12. Jiřina Šupíková, nar. 24.8. 1956, Proskovická 575, 739 23 Stará Ves nad Ondřejnicí
13. Jitka Veselá, nar. 29.4. 1957, Volgogradská 2508/101, 700 30 Ostrava – Zábřeh
14. Ing. Pavel Mohyla, nar. 15.5. 1969, Na Posmykově 196, 739 23 Stará Ves nad Ondřejnicí (DS)
15. Mgr. Dagmar Mohylová, 15.2. 1974, Na Posmykově 196, 739 23 Stará Ves nad Ondřejnicí
16. Statutární město Ostrava, Prokešovo náměstí 1803/8, 702 00 Ostrava-Moravská Ostrava, IČ 00845451 (DS)

### **Odůvodnění**

Na základě žádosti žadatele, kterým je Česká republika – Státní pozemkový úřad, 130 00 Praha 3 – Žižkov, IČ 013 127 74, bylo dne 30. 11. 2022 zahájeno vodoprávní řízení o prodloužení platnosti povolení stavby vodního díla s názvem „**Realizace společných zařízení k. ú. Stará Ves nad Ondřejnicí – I. etapa – SO 06 Akumulační prostor AP3, SO 07 Akumulační prostor AP4**“ dle ust. § 115 odst. 4 zákona č. 183/2006 Sb., o územním plánování a stavebním řádu, ve znění pozdějších předpisů.

Oznámením ze dne 12. 12. 2022 vedeným pod č.j. SMO/825070/22/OŽP/Str, spis. zn. S-SMO/804992/22/OŽP/3 oznámil odbor ochrany životního prostředí Magistrátu města Ostravy zahájení vodoprávního řízení ve výše uvedené věci a stanovil účastníkům řízení v souladu s ust. § 112 odst. 2 a § 115 odst. 4 zákona č.183/2006 Sb., o územním plánování a stavebním řádu, ve znění pozdějších předpisů, lhůtu k uplatnění námitek, popřípadě důkazů v řízení. Zároveň upozornil, že k později uplatněným námitkám, popřípadě důkazům nebude přihlédnuto. Ve smyslu ust. § 112 odst. 2 a § 115 odst. 4 zákona č.183/2006 Sb., o územním plánování a stavebním řádu, ve znění pozdějších předpisů, stanovil odbor ochrany životního prostředí Magistrátu města Ostravy stejnou lhůtu dotčeným orgánům k uplatnění závazných stanovisek. Zároveň upozornil, že k později uplatněným závazným stanoviskům nebude přihlédnuto.

Ve smyslu § 112 odst. 2 a § 115 odst. 4 zákona č.183/2006 Sb., o územním plánování a stavebním řádu, ve znění pozdějších předpisů, odbor ochrany životního prostředí Magistrátu města Ostravy upustil od ohledání na místě a ústního jednání, neboť jsou mu dobře známy poměry staveniště a žádost poskytuje dostatečný podklad pro povolení stavby.

Odbor ochrany životního prostředí Magistrátu města Ostravy přezkoumal předloženou žádost z hledisek daných zákonem č. 254/2001 Sb., o vodách a o změně některých zákonů, ve znění pozdějších předpisů a zákonem č. 183/2006 Sb., o územním plánování a stavebním řádu, ve znění pozdějších předpisů a dospěl k závěru, že návrh žadatele neohrožuje ani nepoškozují vodoprávní ani všeobecné zájmy a práva jiných nad míru danou zákonnými předpisy, a proto bylo ve věci rozhodnuto tak, jak je uvedeno ve výrokové části tohoto rozhodnutí.

Dle ustanovení § 36 odst. 3 zákona č. 500/2004 Sb. správní řád, ve znění pozdějších předpisů, byla dána účastníkům řízení možnost vyjádřit se k podkladům rozhodnutí.

V průběhu vodoprávního řízení nebyly ze strany účastníků řízení vzneseny žádné námítky a připomínky.

### **Poučení účastníků**

Proti tomuto rozhodnutí mohou účastníci řízení podat podle § 81 odst. 1 zákona č. 500/2004 Sb., správní řád, ve znění pozdějších předpisů odvolání ve lhůtě do 15 dnů ode dne jeho oznámení, ke Krajskému úřadu Moravskoslezského kraje podáním učiněným u odboru ochrany životního prostředí Magistrátu města Ostravy.



V odvolání uvede, v jakém rozsahu ho napadá a v čem je spatřován rozpor s právními předpisy nebo nesprávnost rozhodnutí nebo řízení, jež mu předcházelo. Odvolání jen proti odůvodnění rozhodnutí je nepřipustné. Odvolání se podává v počtu šestnácti stejnopisů. Nepodá-li účastník řízení odvolání v potřebném počtu stejnopisů, vyhotoví je na jeho náklady odbor ochrany životního prostředí Magistrátu města Ostravy. Dle ust. § 85 odst. 1 zákona č. 500/2004 Sb., správní řád, ve znění pozdějších předpisů, má včas podané a přípustné odvolání odkladný účinek.

**Toto rozhodnutí obdrží:**

účastníci řízení

dle ust. § 27 odst. 1 písm. a) zákona č. 500/2004 Sb., správní řád, ve znění pozdějších předpisů,

1. Česká republika – Státní pozemkový úřad, 130 00 Praha 3 – Žižkov, IČ 013 127 74 (DS)
2. Obec Stará Ves nad Ondřejnicí, IČ 00297232, Zámecká 1 73923 Stará Ves nad Ondřejnicí (DS)
3. ČEZ Distribuce, a. s., Teplická 874/8, 405 02 Děčín 4, IČ 24729035 (DS)

Dle § 27 odst. 2 zákona č. 500/2004 Sb., správní řád, ve znění pozdějších předpisů

4. Zdeněk Šrámek, nar. 9.12.1964, Fryčovice 540, 739 45 Fryčovice
5. Marie Mihalíková, nar. 5.2. 1987, Oldřichovice 810, 739 61 Třinec
6. Katarína Filipcová, nar. 14.7. 1957, K Myslivně 610, 739 23 Stará Ves nad Ondřejnicí
7. Jaroslav Peter, nar. 7.1. 1971, Staříč 757, 73943 Staříč (DS)
8. Miroslav Peter, nar. 9.12. 1971, Březinová 796, 738 01 Frýdek – Místek
9. Jana Golková, nar. 18.3. 1956, Na Posmykově 384, 739 23 Stará Ves nad Ondřejnicí
10. Věra Hynečková, nar. 29.1. 1951, Petřvaldská 277, 739 23 Stará Ves nad Ondřejnicí
11. Jarmila Stöhrová, nar. 18.6. 1951, Výškovická 556/150, 700 30 Ostrava – Výškovice
12. Jiřina Šupíková, nar. 24.8. 1956, Proskovická 575, 739 23 Stará Ves nad Ondřejnicí
13. Jitka Veselá, nar. 29.4. 1957, Volgogradská 2508/101, 700 30 Ostrava – Zábřeh
14. Ing. Pavel Mohyla, nar. 15.5. 1969, Na Posmykově 196, 739 23 Stará Ves nad Ondřejnicí (DS)
15. Mgr. Dagmar Mohylová, 15.2. 1974, Na Posmykově 196, 739 23 Stará Ves nad Ondřejnicí
16. Statutární město Ostrava, Prokešovo náměstí 1803/8, 702 00 Ostrava-Moravská Ostrava, IČ 00845451 (DS)

**Dotčené orgány:**

MMO, odbor ochrany životního prostředí – orgán ochrany přírody, státní správy lesů (IE)

MMO, odbor ochrany životního prostředí – orgán odpadového hospodářství (IE)

Krajský úřad Moravskoslezského kraje, odbor životního prostředí a zemědělství, 28. října 117, 702 18 Ostrava (DS)

Úřad pro civilní letectví, Letiště Ruzyně, 160 08 Praha 6 (DS)

Ministerstvo obrany, sekce nakládání s majetkem, odbor ochrany územních zájmů, Tychonova 1, 160 01 Praha 6 (DS)

Obecní úřad Stará Ves nad Ondřejnicí, silniční správní úřad, Zámecká 1, 739 23 Stará Ves nad Ondřejnicí (DS)

Ing. Bc. Jan Vaněk, MBA  
vedoucí oddělení  
vodního hospodářství

-podepsáno elektronicky-