

ZÁKLADNÍ ÚDAJE:

| | |
|--|-------------------------|
| | Obvod KoPÚ |
| | Neřešené pozemky dle §2 |
| | Zastavitelné plochy |
| | Hranice KÚ |
| | Názvy kat.území |

k.ú. Pístov

k.ú. Ovesné Kladruby

| | |
|--|----------------------------------|
| | Názvy místní |
| | Bodový prvek průzkumu s popisem |
| | Bodový prvek průzkumu s popisem |
| | Liniový prvek průzkumu s popisem |
| | Plošný prvek průzkumu s popisem |
| | Silnice II. nebo III.tř. |
| | Železnice |
| | Vrstevnice zdůrazněná |
| | Vrstevnice základní |
| | Vrstevnice doplňková |

DRUHY POZEMKŮ:

| skutečný stav | návrh | popis |
|---------------|-------|-----------------------|
| | | Orná půda |
| | | Zahrada |
| | | Trvalý travní porost |
| | | Les |
| | | Vodní plocha |
| | | Zast. plocha, nádvoří |
| | | Ostatní plocha |

INŽENÝRSKÉ SÍTĚ:

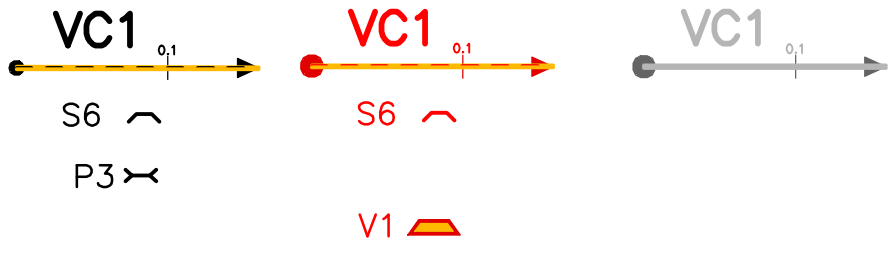
| | |
|--|---------------------------|
| | Elektro VN nadz. |
| | Elektro NN nadz. |
| | Elektro NN podz. |
| | Sdělovací MTS i DTS nadz. |
| | Ochranná pásma sítí TI |

OPATŘENÍ K ZPŘÍSTUPNĚNÍ POZEMKŮ:

| stav | návrh | mimo obvod |
|------|-------|------------|
|------|-------|------------|


VC/DC

VC/DC



VODOHOSPODÁŘSKÁ OPATŘENÍ:

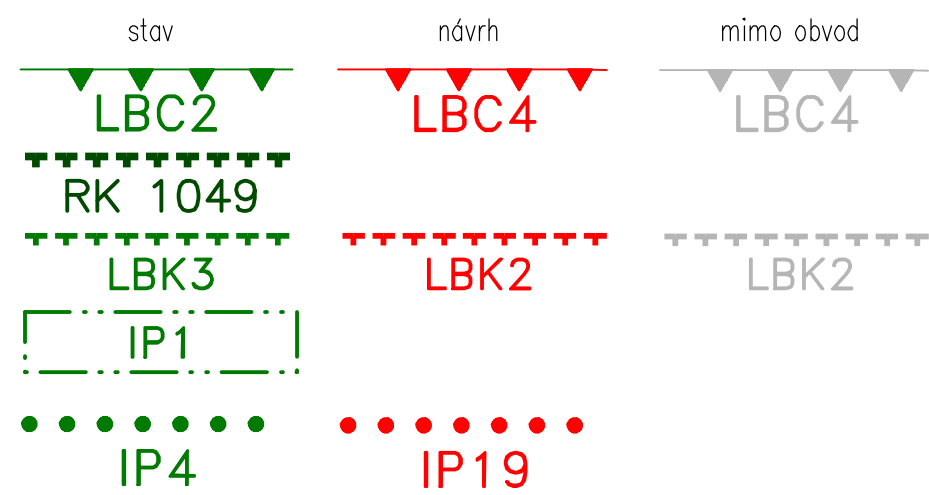
| stav | návrh | mimo obvod |
|------|-------|------------|
|------|-------|------------|



IDVT10275582

1970

OPATŘENÍ K OCHRANĚ A TVORBĚ ŽIVOTNÍHO PROSTŘEDÍ:



| popis |
|---------------------------------|
| Označení cesty |
| Vedlejší/ Doplňková |
| Polní cesta nová/k rekonstrukci |
| Polní cesta |
| Hospodářský sjezd |
| Propustek |
| Výhybna |

| popis |
|-----------------------------------|
| Vodní nádrž s popisem |
| Vodní tok, popis |
| Zatrubnění |
| Drenážní odvodnění – rok výstavby |

Stanoviště u Mariánských Lázní

Chotěnov u Mariánských Lázní

Holubín

Martinov u Mariánských Lázní

Pístov

Ovesné Kladruby

Vysočany u Ovesných Kladrub

| | |
|---|---|
| KoPÚ v k.ú. Martinov u Mariánských Lázní Plán společných zařízení – hlavní výkres G5 aktualizace – doplnění PSZ o návrh tůň na p.p.č. 383 | |
| zpracovatel : ZEMĚMĚŘIČSKÁ-PROJEKTOVÁ-INŽENÝRSKÁ-KANCELÁŘ Ing. Václav KELLNER | výškový systém.: Bp datum: červen 2020 měřítko: 1 : 5 000 formát: A1 |
| pořizovatel : SPÚ, Krajský pozemkový úřad pro Karlovarský kraj, Pobočka Cheb | |