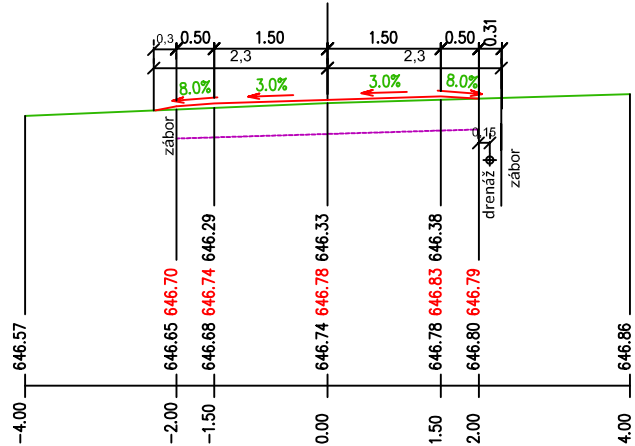
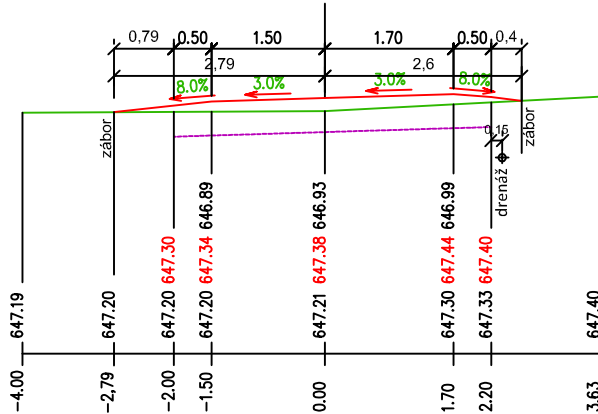


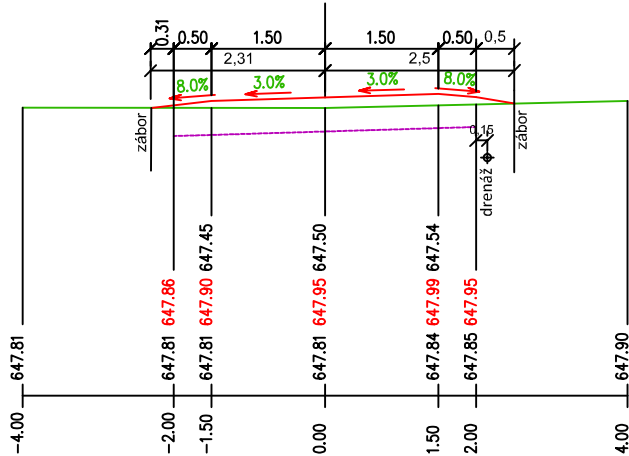
ŘEZ 02 km 0.05000 1:100



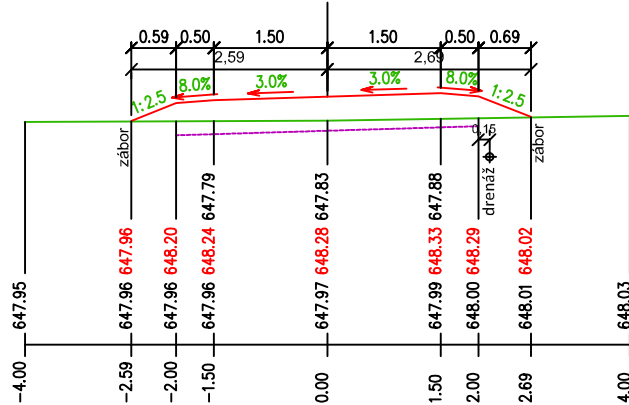
ŘEZ 03 km 0.10000 1:100



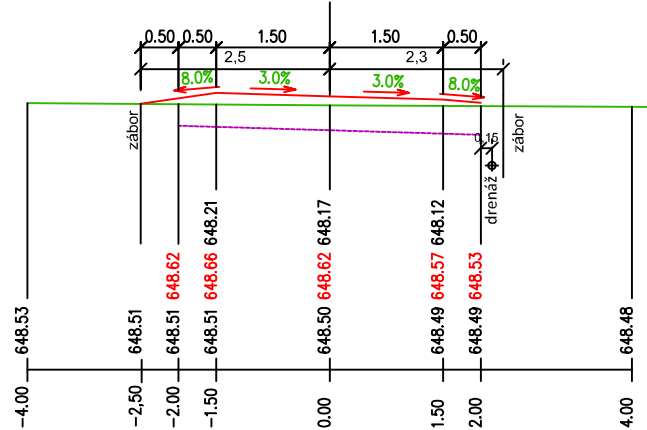
ŘEZ 04 km 0.15000 1:100



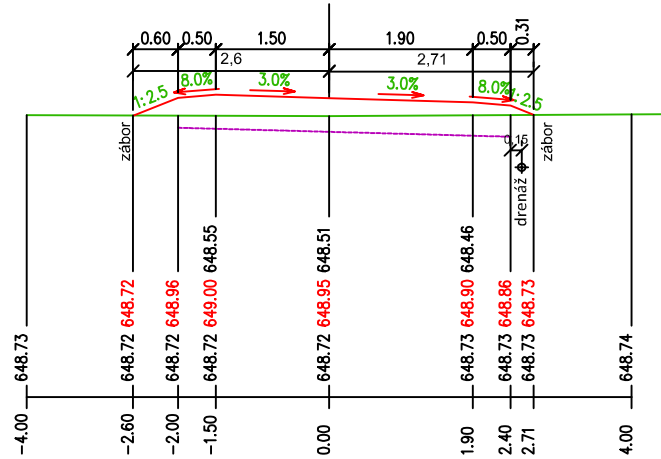
ŘEZ 05 km 0.20000 1:100



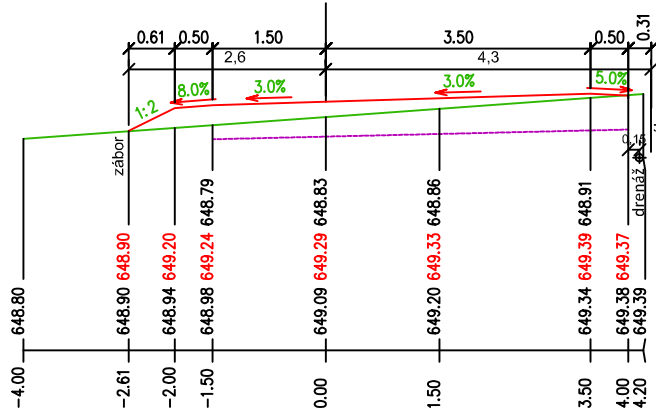
ŘEZ 06 km 0.25000 1:100



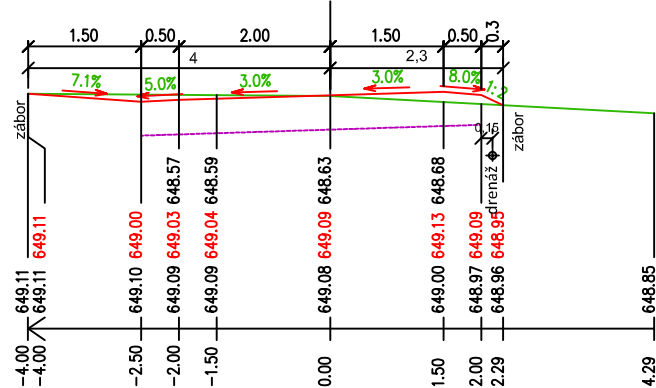
ŘEZ 07 km 0.30000 1:100



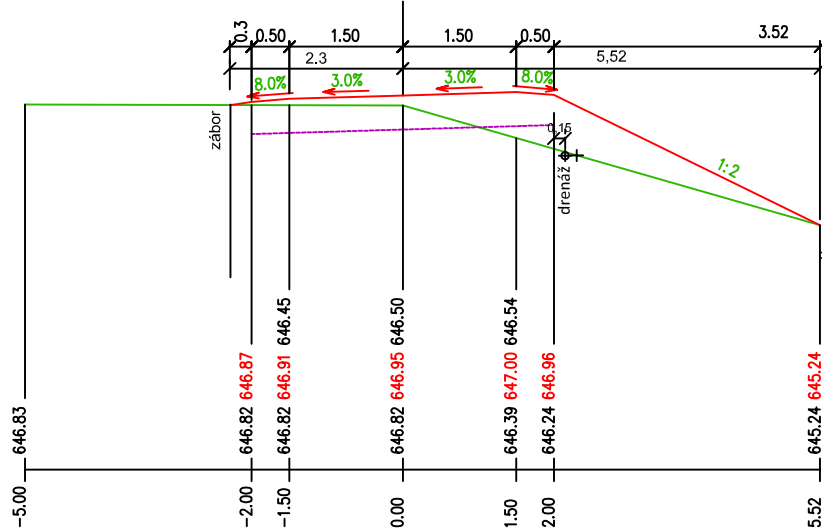
ŘEZ 08 km 0.35000 1:100



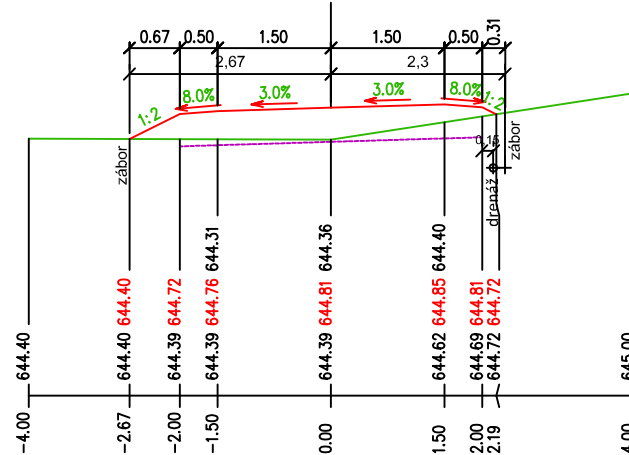
ŘEZ 09 km 0.40000 1:100



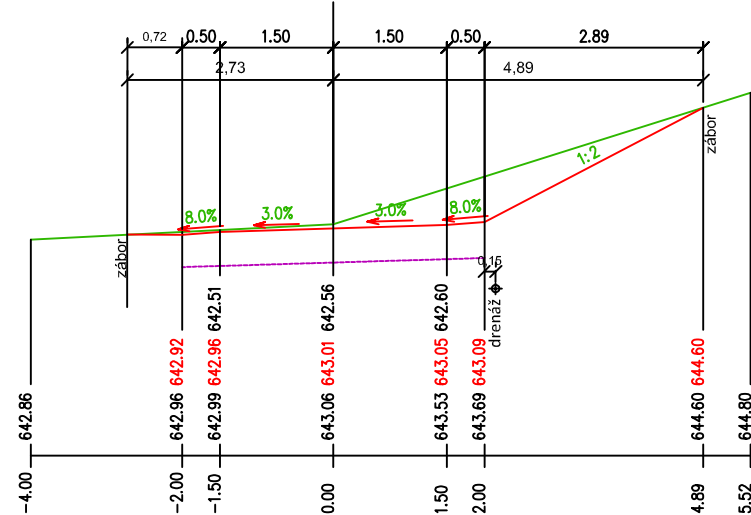
ŘEZ 10 km 0.45000 1:100



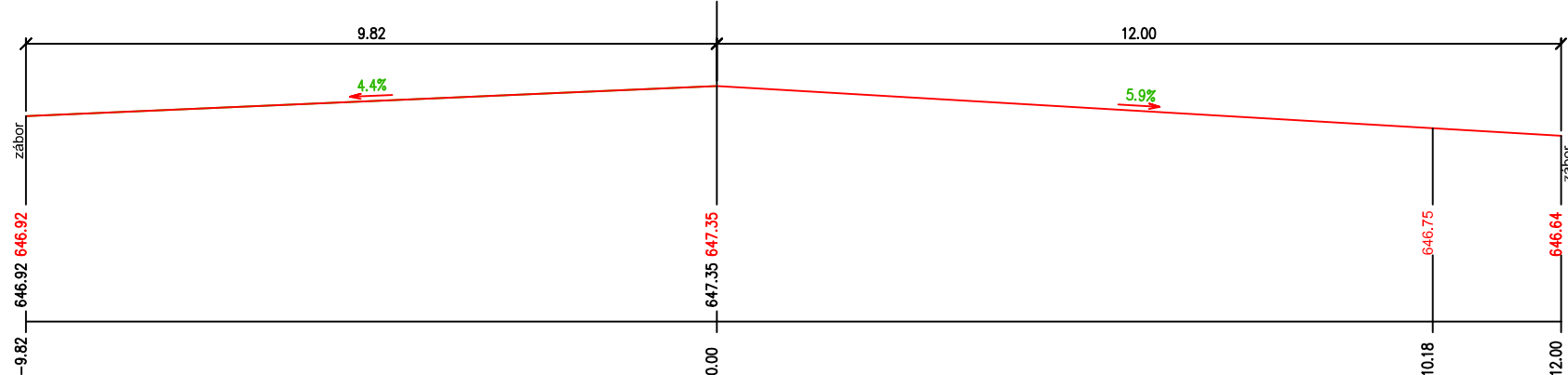
ŘEZ 11 km 0.50000 1:100



ŘEZ 12 km 0.55000 1:100



ŘEZ 01 km 0.00000 1:100



LEGENDA TYPŮ ČAR
TERÉN
UPRAV. TERÉN
NIVELETA

KÓTY UPRAV. TERÉNU

KÓTY NIVELETY

KÓTY TERÉNU
SROVNÁVACÍ ROVNA: 644

STANIČENÍ



Ing. VÁCLAV KELLNER
ZEMĚMĚŘIČSKÁ, PROJEKTOVÁ, INŽENÝRSKÁ KANCELÁŘ

Vypracoval:	Projektant :	Projektant KoPÚ :	DATUM	9. 2018
			Č. OVĚŘENÍ	
			ZAK.ČÍSLO	15203
K.Ú. : Martinov u Mar. Lázní	OBEC : Vlkovice u M.Lázní	KRAJ : Karlovarský	PŘÍSTROJ	Trimble S6
OBJEDNATEL : SPÚ, KPÚ pro Karlovarský kraj, pobočka Cheb			SOUŘ. SYST.	S-JTSK
NÁZEV : KoPÚ v k.ú. Martinov u Mariánských Lázní -PSZ			VÝŠK. SYST.	Bpv
OBJEKT : Dokumentace technického řešení -PCE			FORMÁT	6A4
			VERZE VÝKR.	1
OBSAH : SO 6 vedlejší polní cesta VC6 - PŘÍČNÉ ŘEZY			PŘÍLOHA Č.	MĚŘITKO
			C4	1:100