


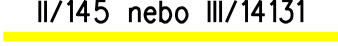


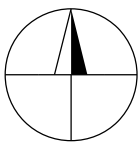




LEGENDA:

-  Obvod PÚ
- Machův Mlýn**  Názyv místní
-  Označení cesty
Polní cesta
-  Silnice II. nebo III. tř.
-  Místní komunikace
-  Označení vyústění polní cesty



VYPRACOVAL		ZODP. PROJEKTANT	
Ing. Zdeněk Homolka		Ing. Josef Honz	
KATASTRÁLNÍ ÚZEMÍ:		Šumavské Hoštice	
ST. POZEMKOVÝ ÚŘAD:		KPÚ pro Jihočeský kraj, PK Prachatice	
AKCE:	Komplexní pozemková úprava v k.ú. Šumavské Hoštice	DATUM	8/2016
		FORMÁT	A1
		ZAK. ČÍSLO	-
OBSAH:	DTR PSZ - situace vyústění polních cest na silnice	MĚŘITKO	1:6000
		PŘÍLOHA	-