

k.ú.: 761524 - Svrabov - podrobné informace

Údaje jsou ve správě KP Tábor	email: kp.tabor@czuk.cz
Štítného 2598, 39002 Tábor	telefon: 381203011 fax:

Kraj	35 - Jihočeský	NUTS3	CZ031
Okres	3308 - Tábor	NUTS4	CZ0317
Obec	563170 - Svrabov	NUTS5	CZ0317563170
Pracoviště	308 - Tábor		

Obec s rozšířenou působností	3112 - Tábor
Pověřený obecní úřad	31124 - Tábor

Statistické údaje (stav ke dni: 04.02.2024)

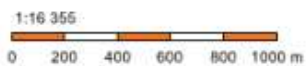
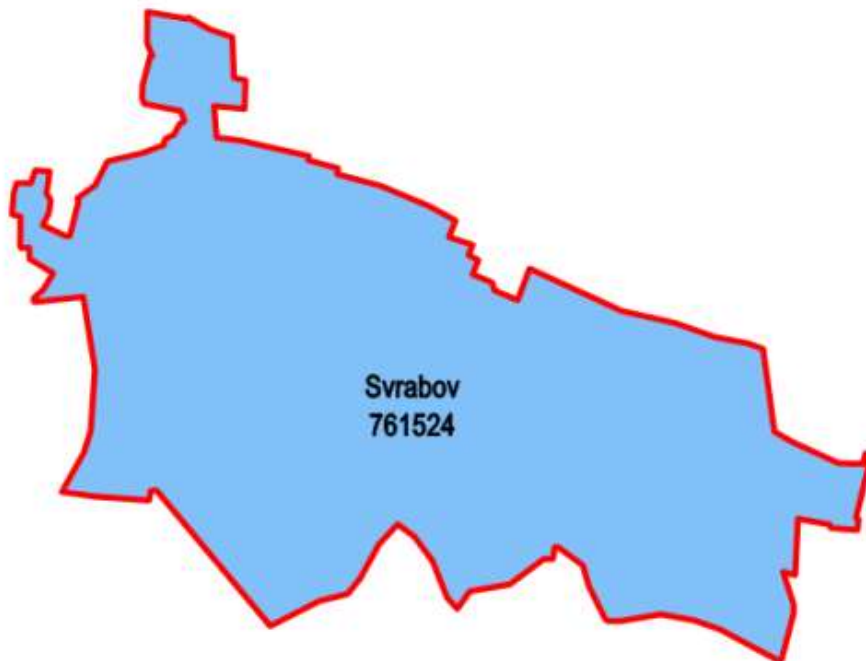
Pozemky KN/ZE				Ostatní údaje		
Druh pozemku	Způsob využití	Počet parcel	Vyměra [m2]	Typ údaje	Způsob využití	Počet
orná půda	mez, stráž	2	5048	č.p.	adminis.	1
orná půda		177	2811183	č.p.	obč.vyb.	2
zahrada		34	25537	č.p.	rod.dům	26
travní p.	mez, stráž	4	8475	č.p.	zem.used	1
travní p.		93	430571	bez čp/če	garáž	3
vodní pl.	nádrž umělá	6	13795	bez čp/če	jiná st.	16
vodní pl.	rybník	1	11944	bez čp/če	zem.stav	4
vodní pl.	tok umělý	11	4156	vod.dílo	hráz ohr	1
vodní pl.	zamokřená pl.	5	4048	vod.dílo	hráz pod	2
zast. pl.		57	42284	Celkem BUD		56
ostat.pl.	dráha	1	27589	LV		54
ostat.pl.	jiná plocha	9	17098	spoluvlastník		76
ostat.pl.	manipulační pl.	11	246332			
ostat.pl.	neplodná půda	1	307			
ostat.pl.	ostat.komunikace	31	43270			
ostat.pl.	silnice	1	35104			
ostat.pl.	zeleň	2	608			
Celkem KN		446	3727349			
Par. DKM		27	533221			
Par. KMD		419	3194128			

Katastrální mapa (současná forma, dosavadní vývoj obnovy, dokončení digitalizace)


Druh mapy	Právní moc	Měřítko	Platná od	Platná do	Poznámka
DKM-KPÚ		1:1000	27.12.2018		

KMD		1:1000	16.12.2011		
S-SK GS		1:2880	1830	16.12.2011	

Stav digitalizace katastrálních map k 12.01.2024



ČÚZK, SCD, vygenerováno 12.01.2024 mapovým servisem Marushka®

 vektorová
katastrální mapa

Digitalizace katastrální mapy je dokončena.
S případnými dotazy k výše uvedeným údajům se obraťte na [KP Tábor](#).

vypočteno: 05.02.2024 10:32