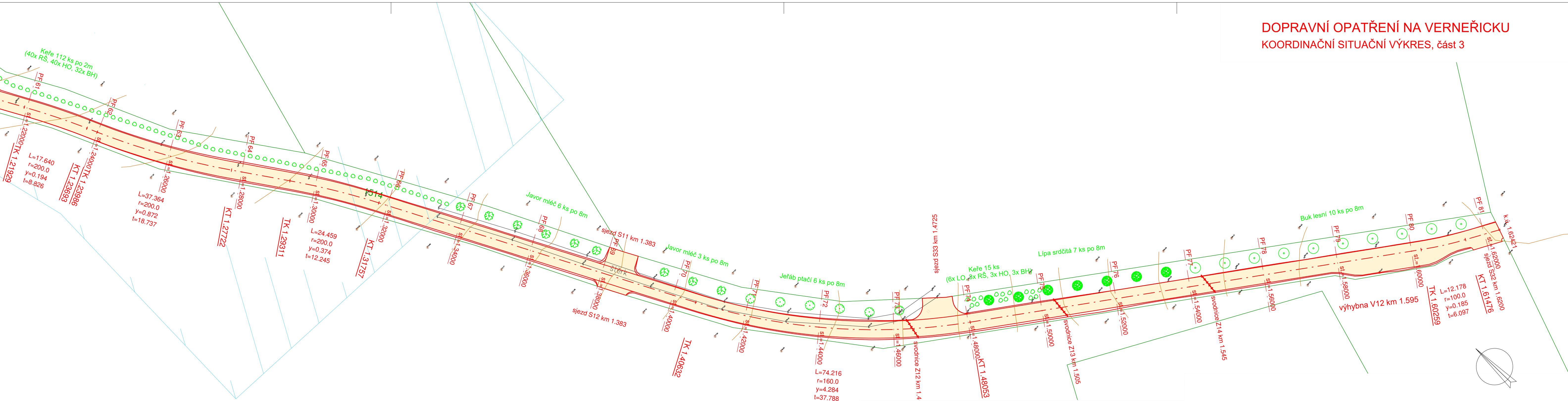









DOPRAVNÍ OPATŘENÍ NA VERNEŘICKU
KOORDINAČNÍ SITUAČNÍ VÝKRES, část 3













Digitálně

Datum:
2022.07.21
06:52:28 +02'00'

-  Buk lesní
-  Jeřáb ptačí
-  Lípa srdčitá
-  Javor mléč
-  Slivoň švestka
-  Keře:
LO - líska obecná
RS - růže šípková
HO - hloh obecný
BH - bez hroznatý

LEGENDA:		
	212	NAVROVANÁ OPATŘENÍ
	1679	VRSTEVNICE
	1679	MAPA KN
	1679	CESTA – MZK
	1679	CESTA – PENETRAČNÍ MAKADAM
	1679	STÁVAJÍCÍ MELIORACE
	1679	VÝSADBA STROMŮ A KEŘŮ

VYPRACOVAL		ZODP. PROJEKTANT		VED. PROJEKTANT		 vodohospodářský atelier s.r.o., Růženeč 54, 644 00 Brno	
KRAJ	Ústecký	K.Ú.	Loučky u Verneřic			ZAK.ČÍSLO	11/22
STAVEBNÍK	ČR-SPÚ, KPÚ PRO ÚSTECKÝ KRAJ, POBOČKA DĚČÍN					DATUM	08/2022
STAVBA AKCE	DOPRAVNÍ OPATŘENÍ NA VERNEŘICKU					STUPEŇ	DSP, DPS
OBJEKT						S02 – REKONSTRUKCE HLAVNÍ POJÍZD CESTY S DOPROVODNOU VÝSADBOU	
NÁZEV	SO 105 – HC27–R					MĚŘÍTKO	1:500
OBSAH	KOORDINAČNÍ SITUAČNÍ VÝKRES, část 3					PŘÍLOHA Č.	PARÉ Č.