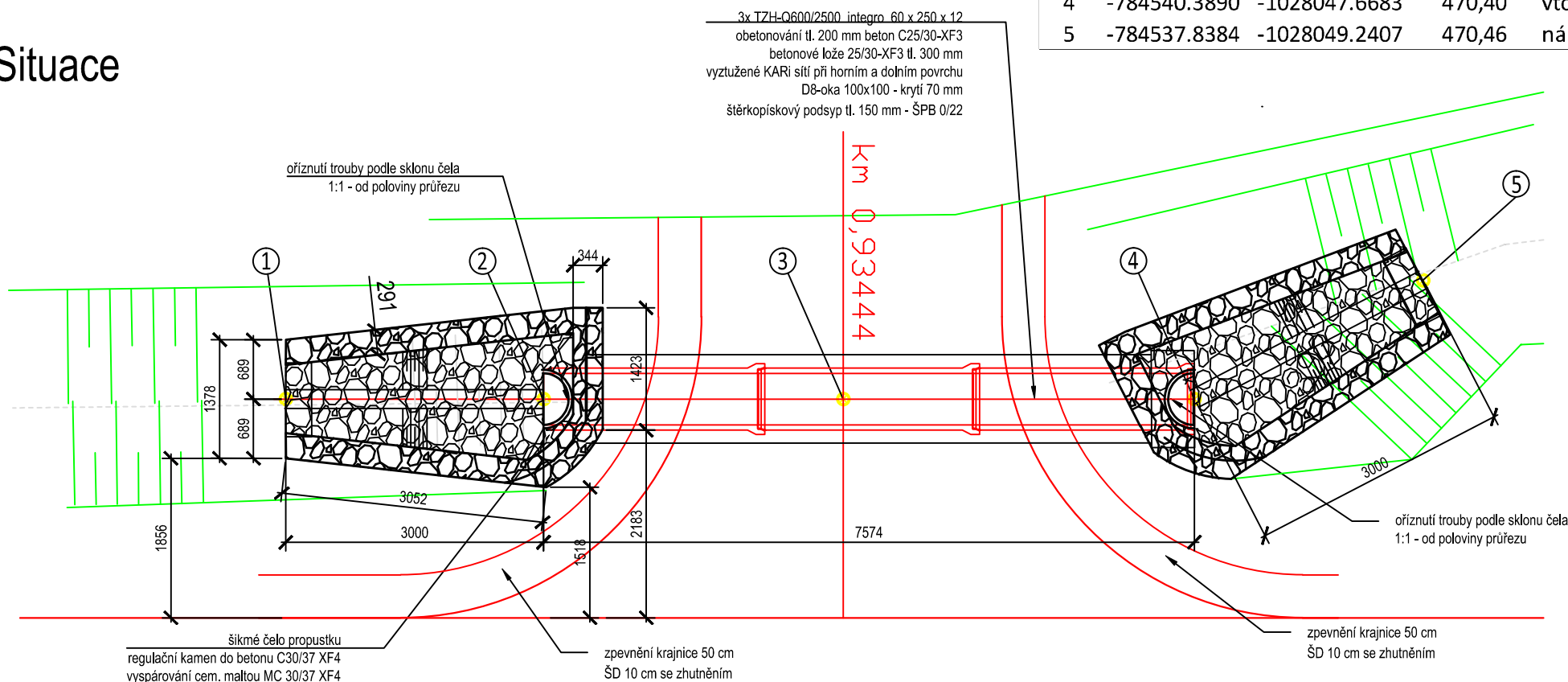
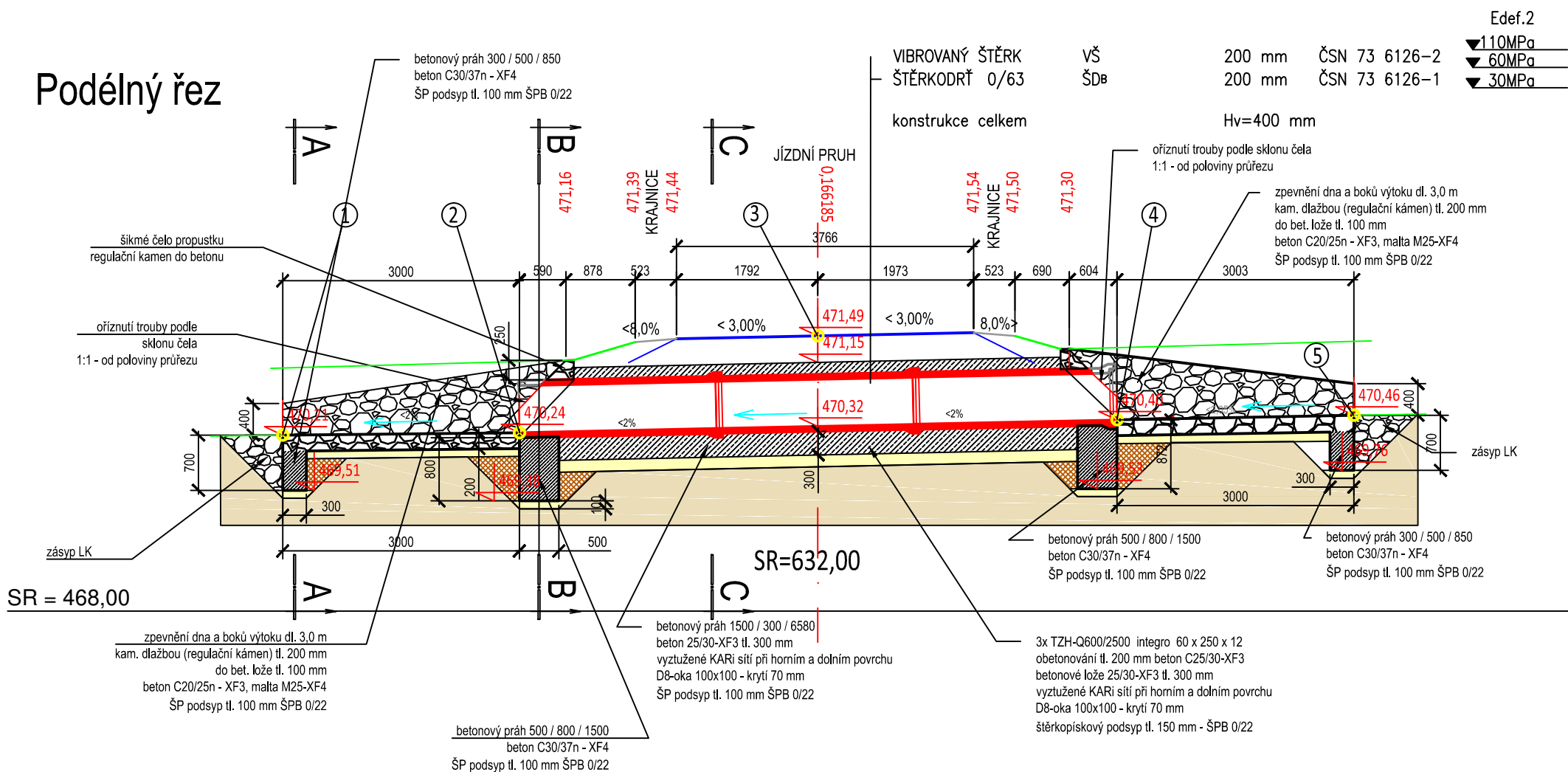





Situace

Souřadnice				
Bod	X	Y	Z	Popis
1	-784545.8287	-1028038.6015	470,21	spádiště
2	-784544.2855	-1028041.1736	470,24	výtok
3	-784542.4414	-1028044.2473	471,00	osa- vozovka
4	-784540.3890	-1028047.6683	470,40	vtok
5	-784537.8384	-1028049.2407	470,46	náběh



Podélný řez



Zodpovědný projektant			
Vypracovali 	S-pro servis s.r.o. Pivovarská 1272 388 01 Blatná  IČ 060 16 910		
Investor Česká republika - Státní pozemkový úřad Husinecká 1024/11a, 130 00 Praha 3 IČO: 01312774, DIČ: CZ01312774	Datum	11/2019	
	Stupeň PD	DSP	
	Formát	A3	
	Měřítko	1:50	
Stavba POLNÍ CESTY STAVBY D6 v k.ú. ŘEVNIČOV			
Název výkresu SITUACE POZEMNÍ KOMUNIKACE HPC 1 - propustek ve sjezdu 0,934	Číslo výkresu D.1.1.2.a.7	Číslo paré	