

LEGENDA

 VNĚJŠÍ OBVOD UPRAVOVANÉHO ÚZEMÍ

 PARCELY NAVRŽENÉ KPÚ

 VNITŘNÍ ČÁST UPRAVOVANÉHO ÚZEMÍ  
INTRAVILÁN DLE KN

 KATASTRÁLNÍ HRANICE

 LOKÁLNÍ BIOCENTRUM - STAV

 LOKÁLNÍ BIOCENTRUM - NÁVRH

 LOKÁLNÍ BIOKORIDOR - STAV

 LOKÁLNÍ BIOKORIDOR - NÁVRH

 EVIDOVANÉ EKOLOGICKY VÝZNAMNÉ SEGMENTY


 INTERAKČNÍ PRVKY - ALEJE PODÉL CEST - NÁVRH

 INTERAKČNÍ PRVKY - LINIOVÉ SKUPINY STROMŮ A KEŘŮ - STAV



 INTERAKČNÍ PRVKY - LINIOVÉ SKUPINY STROMŮ A KEŘŮ - NÁVRH

 HRANICE STG

 HRANICE BIOCHOR

 BIOKORIDOR, BIOCENTRUM  
JE NUTNÉ DOŘEŠIT V SOUSEDNÍM K.Ú. V KPÚ



		AGROPROJEKT BRNO s.r.o.			
638 00 BRNO, Slavíčkova 1a					
Vypracoval: Ing.			sek	Zak. č.: 710-0104-34-00	
Investor: POZEMKOVÝ ÚŘAD BRNO - VENKOV			Stupeň: KPÚ		
Katastrální území: KRATOCHVILKA			Datum: únor 2005		
Stavba: Komplexní pozemkové úpravy Plán ÚSES Vymezení prvků ÚSES dle návrhu polyfunkční kostry			Formát: 1 A1		
			Měřítko 1:5000		Příloha č. 2
					Paré



