

Č.j.: OD/23999/20-5/Au

Vyřizuje: [REDACTED]

Tel.: [REDACTED]

Datum: 08.01.2021

Rozhodnutí nabylo právní moci

dne 27. 01. 2021

Městský úřad Klatovy

dne 27. 01. 2021

Městský úřad Klatovy

odbor dopravy

dopravní úřad

-11-

VEŘEJNÁ VYHLÁŠKA

ROZHODNUTÍ

Městský úřad Klatovy, odbor dopravy - dopravní úřad, jako věcně příslušný speciální stavební úřad dle § 40 odst. 4 písm. a) zákona č. 13/1997 Sb., o pozemních komunikacích ve znění pozdějších doplňků a změn a dle § 15 zákona č. 183/2006 Sb., o územním plánování a stavebním řádu (dále jen „stavební zákon“), dle §10 a §11 zákona č. 500/2004 Sb., o správním řízení, ve znění pozdějších předpisů (dále jen „správní řád“) účastníku řízení (§ 27 odst. 1 zákona č. 500/2004 Sb., správní řád) Státní pozemkový úřad, Krajský pozemkový úřad pro Plzeňský kraj - pobočka Klatovy IČ: 01312774 v řízení o žádosti ze dne 14.09.2020 na stavbu „**Vodohospodářská opatření v k.ú. Měčín - SO 21 - polní cesta VPC 3 N**“, umístěné na parcele p.č. 4761 v katastrálním území Měčín podle § 115 stavebního zákona

p o v o l u j e

v rozsahu projektové dokumentace, ověřené při stavebním řízení, ze které vyplývají hlavní technické detaily provedení a umístění stavby, členění na objekty, užívání stavby, ale i rozsah záboru staveniště, organizace výstavby, splnění požadavků daných zvláštními předpisy atd.

Rozsah stavby:

Jedná se o novostavbu mezí, příkopů, polní cesty a o revitalizaci stávajícího zatrubnění toku potoka Třebýcinky. Součástí tohoto stavebního povolení je pouze objekt SO 21 a SO 22.

Stavba obsahuje:

SO 21 – polní cesta VPC 3 N

Polní cesta je navržena v kategorii 3,5/30, jako zpevněná s asfaltovým krytem s krajnicemi bez příkopů. Jedná se o přeložku původní cesty, která vede podél nově navržené meze M 4 N po orné půdě. Odvodnění bude provedeno příčným sklonem 3% bez příkopů. Trasa bude začínat v napojení na silnici III/11759 na vrstevnici 517,19 m.n.m. Zde bude cesta rozšířena na 6 m z důvodu vyhýbání s protijedoucími vozidly. Odtud bude trasa cesty pokračovat přes nově budovaný propustek PR 4 N k severozápadu až na konec dotčeného pozemku 4761 ve staničení 0,53031 km na úrovni vrstevnice 525,85 m.n.m. Zde bude cesta připojena na stávající. Délka polní cesty je 530,31 m. Na trase cesty bude provedeno vybudování dvou výhyben ve staničení 0,09350 km a 0,37250 km. Tyto budou provedeny formou jednostranného rozšíření komunikace o 2,5 m o rozměrech dle PD.

SO 22 – propustek PR 1 N

Propustek je navrhován z profilu TBH Q 60/250 mm (DN 600) se šikmými čely ves klonu 1:1,5. Trubní profil bude pokládán na předem připravenou podkladní desku z betonu C 25/30 s následným obetonováním rovněž z betonu C 25/30 v tl. 150 nad hrdlem potrubí.

Povolení stavby je vázáno dodržením následujících podmínek pro provedení stavby:

1. Stavba bude provedena podle projednané a schválené projektové dokumentace, zpracované projekční kanceláří VODOPLAN s.r.o., Sokolovská 41, 323 00 Plzeň, IČ: 024 58 594 z měsíce 01/2020, stupeň DSP, pod číslem zakázky 80/2019, zodpovědný projektant [REDAKCE], v seznamu autorizovaných osob vedeném ČKAIT pod číslem 0200940 která tvoří přílohu tohoto rozhodnutí. Provedení případných změn stavby před jejím dokončením je přípustné ve smyslu § 118 stavebního zákona pouze na základě povolení speciálního stavebního úřadu.
2. Před zahájením stavby zajistí stavebník vytyčení celé prostorové plochy (včetně případného dočasného záboru pozemků) odborně způsobilou osobou.
3. Stavba bude provedena právnickou nebo fyzickou osobou oprávněnou k provádění stavebních prací jako předmětu své činnosti.
4. Při provádění prací nesmí docházet ke znečištění přilehlých úseků komunikací. V případě znečištění komunikace, musí být toto neprodleně odstraněno.
5. Při provádění stavby budou dodrženy ustanovení vyhlášky č. 268/2009 Sb. o technických požadavcích na stavby, ve znění pozdějších předpisů, požadavky týkající se bezpečnosti práce technických zařízení stanovené zejména Nařízením vlády č. 591/2006, o bližších minimálních požadavcích na bezpečnost a ochranu zdraví při práci na staveništích a učiněna příslušná opatření pro ochranu zdraví osob na staveništi.
6. Před zahájením prací je nutno opětovně ověřit uložení inženýrských sítí. Vlastník vedení je povinen na výzvu vlastníka dotčené pozemní komunikace zajistit bezúplatně potřebné podklady a odborný dozor (§ 36 odst. 5 zák. č. 13/1997 Sb.).
7. **Stavebník je povinen oznámit archeologickému ústavu dle zák. č. 20/1987 Sb. o státní památkové péči záměr provádění stavební činnosti.**
8. Před zahájením stavby bude na viditelném místě u vstupu na staveniště umístěn štítek „Stavba povolena“, který stavebník obdrží po nabytí právní moci tohoto rozhodnutí. Štítek musí být chráněn před povětrnostními vlivy, aby údaje na něm uvedené zůstaly čitelné a ponechán na stavbě do úplného dokončení stavby.
9. **Stavebník nahlásí písemně stavebnímu úřadu termín zahájení stavby a název a sídlo stavebního podnikatele nejpozději 10 dní před zahájením stavby.**
10. Při provádění stavby budou dodrženy požadavky obsažené v následujících stanoviskách (rozhodnutích):
 - a) Městský úřad Klatovy - koordinované stanovisko č. 162/20 ze dne 21.04.2020 – Vzhledem k tomu, že stavba bude realizována na území s archeologickými nálezy, vztahují se na stavebníka povinnosti

vyplývající z ust. § 22-23 zákona č. 20/1987 Sb., o státní památkové péči.

- b) Hasičský záchranný sbor PK, závazné stanovisko Č.j. HSPM-997-2/2020 KT ze dne 05.03.2020
- c) ČEZ Distribuce a.s., vyjádření k PD č. 1107912242 ze dne 04.03.2020 s podmínkami: 1.) Dojde-li při zemních a výkopových pracích k poškození zemních prvků distribuční soustavy, bude tato skutečnost neprodleně oznámena na poruchovou linku tel.: 800 850 860. Zahrnutí takto poškozených míst může být provedeno pouze po souhlasu vydaném naší společností. 2.) Souběhy a křižovatky s elektrickým vedením musí být provedeny v souladu s platnými normami a předpisy, zejména s ČSN EN 50110-1, ČSN EN 50423-3, PNE 33 0000-6 a PNE 33 3301, ČSN EN 50341-3 pro venkovní vedení VN, ČSN 33 2000-5-52 a PNE 34 1050 pro kabelová vedení a ČSN 73 6005 o prostorovém uspořádání sítí technického vybavení. 3.) Bude respektováno stávající zařízení distribuční soustavy v souladu se zákonem 458/2000 Sb. v platném znění a příslušnými technickými normami a nebude ohrožena bezpečnost a spolehlivost provozu distribuční soustavy. Budou dodrženy zásady bezpečnosti a především minimální vzdálenosti od živých částí elektrického zařízení při práci, pobytu nebo použití mechanizace v jeho blízkosti dle ČSN EN 50110-1. V případě potřeby, nedodržení bezpečnostních podmínek (normy, předpisy), požádat provozovatele zařízení o jeho vypnutí a zajištění beznapěťového stavu, popřípadě o zajištění stálého dozoru při této činnosti kvalifikovaným pracovníkem provozovatele. Je proto nutné vyplnit formulář „Požadavek na vypnutí a zajištění elektrického zařízení DS“ a dodržet termín předání požadavku, který je uveden ve formuláři. 4.) V ochranném pásmu nadzemního vedení VN 22kV nebude trvale skladován žádný výkopový ani jiný materiál a ani nikterak zvyšována současná výšková niveleta země. 5.) Při a po realizaci stavby nesmí být dotčeno oprávnění ČEZ Distribuce, a.s. ke vstupování na cizí nemovitosti podle § 25 zákona č. 458/2000 Sb. v platném znění ke stávajícímu zařízení distribuční soustavy včetně použití mechanizace v kteroukoliv denní i noční dobu. Realizaci stavby proto nesmí být znemožněn nebo podstatně znesnadněn přístup k tomuto zařízení distribuční soustavy. 6.) Bude-li nutno přeložit zařízení distribuční soustavy (nemožnost splnit požadavky platných ČSN a dalších právních předpisů), je nutno v řádném předstihu požádat o přeložku zařízení distribuční soustavy řešenou dle § 47 zák. 458/2000 Sb. v platném znění. 7.) V dostatečném časovém předstihu před zahájením prací bude podána žádost o udělení souhlasu s činností a umístěním stavby v ochranném pásmu zařízení distribuční soustavy. Při realizaci stavby je nutné se řídit podmínkami, které budou v případě kladného vyřízení této žádosti vydány.
- d) CETIN - Česká telekomunikační infrastruktura a.s.- vyjádření o existenci sítí a vyjádření k PD Č.j. 549591/20 ze dne 19.02.2020 s podmínkami: 1.) Stavebník je před započítím jakýchkoliv zemních prací ve vztahu ke stavbě povinen vytýčit trasu SEK na terénu dle příslušných požadavků a dle stavebního zákona. S vytýčenou trasou SEK je stavebník povinen seznámit všechny osoby, které budou anebo by mohli zemní práce ve vztahu ke stavbě provádět. V případě porušení této povinnosti bude

stavebník odpovědný společnosti CETIN za náklady a škody, které porušením této povinnosti společnosti CETIN vzniknou a je povinen je společnosti CETIN uhradit. 2.) Pět pracovních dní před započatím jakýchkoliv prací ve vztahu ke stavbě je stavebník povinen oznámit společnosti CETIN, že zahájí práce či činnosti ve vztahu ke stavbě. Písemné oznámení dle předchozí věty zašle stavebník na adresu elektronické pošty POS a bude obsahovat minimálně číslo jednací Vyjádření a kontaktní údaje stavebníka. 3.) Stavebník je povinen zabezpečit a zajistit SEK proti mechanickému poškození, a to zpravidla dočasným umístěním silničních betonových panelů nad kabelovou trasou SEK. Do doby, než je zajištěna a zabezpečena ochrana SEK proti mechanickému poškození, není stavebník oprávněn přejíždět vozidly nebo stavební mechanizací kabelovou trasu SEK. Při přepravě vysokých nákladů nebo při projíždění stroji, vozidly či mechanizací pod nadzemním vedením SEK je stavebník povinen prověřit, zda výška nadzemního vedení SEK je dostatečná a umožňuje spolehlivý a bezpečný způsob přepravy nákladu či průjezdu strojů, vozidel či mechanizace. 4.) Při provádění zemních prací v blízkosti SEK je stavebník povinen postupovat tak, aby nedošlo ke změně hloubky uložení nebo prostorového uspořádání SEK. V místech kde SEK vystupuje ze země do budovy, rozvaděče, na sloup apod. je stavebník povinen vykonávat zemní práce se zvýšenou mírou opatrnosti, výkopové práce v blízkosti sloupů nadzemního vedení SEK je stavebník povinen provádět v takové vzdálenosti od sloupu nadzemního vedení SEK, která je dostatečná k tomu, aby nedošlo nebo nemohlo dojít k narušení stability sloupu nadzemního vedení SEK. Stavebník je povinen zajistit, aby jakoukoliv jeho činností nedošlo bez souhlasu a vědomí společnosti CETIN a) ke změně nivelity terénu, b) k výsadbě trvalých porostů, c) ke změně rozsahu a změně konstrukce zpevněných ploch. Pokud došlo k odkrytí SEK, je stavebník povinen SEK po celou dobu odkrytí náležitě zabezpečit proti prověšení, poškození a odcizení. 5.) Zjistí-li stavebník kdykoliv během provádění prací ve vztahu ke stavbě jakýkoliv rozpor mezi údaji v projektové dokumentaci a skutečností, je povinen bezodkladně přerušit práce a oznámit zjištěný rozpor na adresu elektronické pošty POS. Stavebník není oprávněn pokračovat v pracích ve vztahu ke stavbě do doby, než získá písemný souhlas POS s pokračováním prací. 6.) Stavebník není bez předchozího písemného souhlasu společnosti CETIN oprávněn manipulovat s kryty kabelových komor, jakkoliv zakrývat vstupy do kabelových komor, jakkoliv manipulovat s případně odkrytými prvky SEK či s jakýmkoliv jiným zařízením se SEK souvisejícím. Rovněž bez předchozího písemného souhlasu společnosti CETIN není stavebník oprávněn umístit nad trasou kabelovodu jakoukoliv jinou síť technické infrastruktury v podélném směru. 7.) Byla-li v souladu s vyjádřením a těmito VPOSEK odkryta SEK je stavebník povinen tři pracovní dny před zakrytím SEK písemně oznámit POS zakrytí SEK a vyzvat ho ke kontrole před zakrytím. Oznámení stavebníka dle předchozí věty musí obsahovat minimálně předpokládaný den zakrytí, číslo jednací, vyjádření a kontaktní údaje stavebníka. Stavebník není oprávněn provést zakrytí do doby, než získá písemný souhlas POS se zakrytím. 8.) Stavebník nebo jím pověřená třetí

osoba, je povinen v místech křížení PVSEK se sítěmi technické infrastruktury, pozemními komunikacemi, parkovacími plochami, vjezdy atp. ukládat PVSEK v zákonnými předpisy stanovené hloubce a chránit PVSEK chráničkami s přesahem minimálně 0,5 m na každou stranu od hrany křížení. Chráničku je povinen utěsnit a zamezit vnikání nečistot. 9.) Stavebník nebo jím pověřená třetí osoba, je výslovně srozuměn s tím, že v případě, kdy hodlá umístit stavbu sjezdu či vjezdu, je povinen stavbu sjezdu či vjezdu umístit tak, aby metalické kabely SEK nebyly umístěny v hloubce menší než 1 m. 10.) Stavebník nebo jím pověřená třetí osoba, je povinen základy (stavby, opěrné zdi, podezdívky apod.) umístit tak, aby dodržel minimální vodorovný odstup 1,5 m od krajního vedení, případně kontaktovat POS.

- e) Povodí Vltavy, s.p. – stanovisko správce povodí zn. č. PVL-16551/2020/340/Li, PVL-3980/2020/SP ze dne 03.03.2020 s podmínkami: 1.) Zahájení a ukončení prací bude oznámeno našemu technikovi p. Kinskému na tel. 724 279 564. 2.) Stavební stroje použité na stavbě budou mít ekologické náplně.
- f) Městský úřad Klatovy – odbor ŽP, - vyjádření z hlediska zemědělského půdního fondu Č.j. ŽP/3021/20/Rt ze dne 31.03.2020 s podmínkami: 1.) V průběhu zemních prací učinit opatření k zabránění úniku pevných a kapalných látek poškozujících zemědělský půdní fond a jeho vegetační kryt. 2.) Skrýt odděleně svrchní kulturní vrstvy půdy a tyto opět využít. 3.) Provádět práce tak, aby na okolním zemědělském půdním fondu a jeho vegetačním krytu došlo k co nejmenším škodám. 4.) Projednat včas zamýšlené provádění prací s vlastníkem dotčené zemědělské půdy, nebo jinou osobou oprávněnou tuto zemědělskou půdu užívat.
- g) Městský úřad Klatovy – OVÚP, závazné stanovisko Č.j. OVÚP/2061/20/Kr ze dne 19.02.2020 s podmínkou: 1.) Záměr bude umístěn a proveden v souladu s předloženou dokumentací pro stavební povolení zpracovanou v 01/2020 firmou VODOPLAN s.r.o. – Ing. ██████████ ČKAIT 02000940.
- h) Městský úřad Klatovy – OD, závazné stanovisko Č.j. OD/1101/20-4/Au ze dne 17.03.2020 s podmínkami: 1.) Speciálním stavebním úřadem pro SO 21 polní cesta VPC 3 N a SO 22 – propustek PR 1N - bude náš úřad. 2.) Projektová dokumentace pro výše uvedené stavební objekty bude zpracována autorizovaným inženýrem pro dopravní stavby a bude členěna dle zák. 146/2008 Sb. (do konce roku 2020) nebo nově dle vyhlášky č. 251/2018 Sb. ze dne 24.10.2018 s účinností dne 1.12.2018.
- i) Správa a údržba silnic Plzeňského kraje p.o. - sdělení zn. č. 985/20/SÚSPK-K ze dne 29.07.2020 s podmínkou: 1.) Budeme informováni o realizaci sjezdu a odsouhlasíme správnost jeho provedení dle dokumentace. 2.) Vlastní řešení napojení bude v souladu s § 12 vyhl. Č. 104/1997 Sb.
- j) GasNET, s.r.o. v zastoupení Gridservices, s.r.o. – vyjádření k existenci sítí a k PD Č.j. 5002091490 ze dne 19.02.2020 s podmínkami: 1.) Za stavební činnosti se pro účely tohoto stanoviska považují všechny činnosti prováděné v ochranném pásmu plynárenského zařízení plynovodních přípojek (tzn. i bezvýkopové technologie a terénní úpravy) a činnosti mimo ochranné pásmo, pokud by takové činnosti mohly ohrozit bezpečnost a spolehlivost plynárenského zařízení a plynovodních

přípojek (např. trhací práce, sesuvy půdy, vibrace, apod.). 2.) Stavební činnosti v ochranném pásmu plynárenského zařízení je možné realizovat pouze při dodržení podmínek stanovených v tomto stanovisku. Nebudou-li tyto podmínky dodrženy, budou stavební činnosti, popř. úpravy terénu prováděné v ochranném pásmu plynárenského zařízení považovány dle § 68 zákona č. 458/2000 Sb. ve znění pozdějších předpisů za činnost bez našeho předchozího souhlasu. Při každé změně projektu nebo stavby (zejména trasy navrhovaných inženýrských sítí) je nutné požádat o nové stanovisko k této změně. 3.) Před zahájením stavební činnosti bude provedeno vytýčení trasy a přesné určení uložení plynárenského zařízení a plynovodních přípojek (formulář a kontakt naleznete na www.gridservices.cz, nebo NONSTOP zákaznická linka 800 11 33 55). Při žádosti uvede žadatel naši značku (číslo jednací) uvedenou v úvodu tohoto stanoviska. O provedeném vytýčení trasy bude sepsán protokol. Přesné určení uložení plynárenského zařízení a plynovodních přípojek je povinen provést stavebník na svůj náklad. Bez vytýčení trasy a přesného určení uložení plynárenského zařízení a plynovodních přípojek stavebníkem nesmí být vlastní stavební činnosti zahájeny. Vytýčení plynárenského zařízení a plynovodních přípojek považujeme za zahájení stavební činnosti. 4.) Bude dodržena mj. ČSN 73 6005, TPG 702 04 – tab. 8, zákon č. 458/2000 Sb. ve znění pozdějších předpisů, případně další předpisy související s uvedenou stavbou. 5.) Pracovníci provádějící stavební činnosti budou prokazatelně seznámeni s polohou plynárenského zařízení a plynovodních přípojek, rozsahem ochranného pásma a těmito podmínkami. 6.) Při provádění stavební činnosti, vč. přesného určení uložení plynárenského zařízení je stavebník povinen učinit taková opatření, aby nedošlo k poškození plynárenského zařízení a plynovodních přípojek nebo ovlivnění jeho bezpečnosti a spolehlivosti provozu. Nebude použito nevhodného nářadí, zemina bude těžena pouze ručně bez použití pneumatických, elektrických, bateriových a motorových nářadí. 7.) „Odkryté plynárenské zařízení a plynovodní přípojky budou v průběhu nebo při přerušení stavební činnosti řádně zabezpečeny proti jejich poškození.“ 8.) V případě použití bezvýkopových technologií (např. protlaku) bude před zahájením stavební činnosti provedeno úplné obnažení plynárenského zařízení a plynovodních přípojek v místě křížení na náklady stavebníka. V případě, že nebude tato podmínka dodržena, nesmí být použita bezvýkopová technologie. 9.) Stavebník je povinen neprodleně oznámit každé i sebemenší poškození plynárenského zařízení nebo plynovodních přípojek (vč. izolace, signalizačního vodiče, výstražné fólie atd.) na telefon 1239. 10.) Před provedením zásypu výkopu bude provedena kontrola dodržení podmínek stanovených pro stavební činnosti, kontrola plynárenského zařízení a plynovodních přípojek. Kontrolu provede příslušná provozní oblast (formulář a kontakt naleznete na www.gridservices.cz nebo NONSTOP zákaznická linka 800 11 33 55). Při žádosti uvede žadatel naši značku (číslo jednací) uvedenou v úvodu tohoto stanoviska. Povinnost kontroly se vztahuje i na plynárenské zařízení, které nebylo odhaleno. O provedené kontrole bude sepsán protokol. Bez provedené kontroly nesmí být plynárenské zařízení a plynovodní přípojky zasypány. V případě, že nebudou dodrženy výše

uvedené podmínky, je stavebník povinen na základě výzvy provozovatele PZ a plynovodních přípojek, nebo jeho zástupce doložit průkaznou dokumentaci o nepoškození PZ a plynovodních přípojek během výstavby-nebo provést na své náklady kontrolní sondy v místě styku stavby s PZ a plynovodními přípojkami. 11.) „Plynárenské zařízení a plynovodní přípojky budou před zásypem výkopu řádně podsypány a obsypány těžným pískem, bude provedeno zhutnění a bude osazena výstražná fólie žluté barvy, vše v souladu s ČSN EN 12007-1-4, TPG 702 01, TPG 702 04. 12.) Neprodleně po skončení stavební činnosti budou řádně osazeny všechny poklopy a nadzemní prvky plynárenského zařízení a plynovodních přípojek. 13.) Poklopy uzávěrů a ostatních armatur na plynárenském zařízení a plynovodních přípojkách vč. hlavních uzávěrů plynu (HUP) na odběrném plynovém zařízení udržovat stále přístupné a funkční po celou dobu trvání stavební činnosti. 14) Případné zřizování staveniště, skladování materiálů, stavebních strojů apod. bude realizováno mimo ochranné pásmo plynárenského zařízení a plynovodních přípojek (není-li ve stanovisku uvedeno jinak). 15.) Bude zachována hloubka uložení plynárenského zařízení a plynovodních přípojek. (není-li ve stanovisku uvedeno jinak). 16.) Při použití nákladních vozidel, stavebních strojů a mechanismů zabezpečit případný přejezd přes plynárenské zařízení a plynovodní přípojky uložení panelů v místě přejezdu plynárenského zařízení.

11. Během výstavby budou zajištěny podmínky pro řádný výkon stavebního dohledu a státního odborného dozoru.
12. O průběhu stavby bude veden stavební deník.
13. Po dobu výstavby bude zabezpečen bezpečný přístup k nemovitostem a příjezd záchranné služby a hasičů. Zhotovitel včas upozorní majitele nemovitostí na případné omezení příjezdu k nemovitostem.
14. Stavba bude dokončena - **12/2026**
15. Stavebník oznámí stavebnímu úřadu fázi výstavby, za účelem provedení kontrolních prohlídek stavby:

1. Po vytyčení stavby

16. Před uplynutím termínu dokončení stavby bude zdejší speciální stavební úřad požádán o vydání kolaudačního souhlasu na předepsaném formuláři dle vyhlášky č. 526/2006 Sb., kterou se provádějí některá ustanovení stavebního zákona ve věcech stavebního řádu. K žádosti o kolaudační souhlas stavebník doloží:

- doklady o výsledcích a měření předepsaných zvláštními předpisy
- doklady prokazující schodu vlastností použitých výrobků s požadavky na stavby (§ 156 stavebního zákona)
- doklady stanovené ve stavebním povolení nebo při změně stavby před dokončením
- geometrický plán stavby potvrzený katastrálním úřadem, pokud je stavba předmětem evidence v katastru nemovitostí
- dokumentace skutečného provedení stavby (došlo-li k nepodstatným odchylkám oproti stavebnímu povolení nebo ověřené projektové dokumentaci)
- dokumentace geodetické části skutečného provedení stavby

Rozhodnutí o námitkách účastníků řízení:

- Účastníci se k podkladům rozhodnutí nevyjádřili.

Účastníci řízení §27 odst. 1 správního řádu, na něž se vztahuje rozhodnutí správního orgánu:

Státní pozemkový úřad, Krajský pozemkový úřad pro Plzeňský kraj - pobočka Klatovy
IČ: 01312774

Odůvodnění:

Dne 14.09.2020 podal stavebník Státní pozemkový úřad, Krajský pozemkový úřad pro Plzeňský kraj - pobočka Klatovy IČ: 01312774 žádost o vydání stavebního povolení na stavbu „**Vodohospodářská opatření v k.ú. Měčín - SO 21 - polní cesta VPC 3 N**“, umístěné na parcele p.č. 4761 v katastrálním území Měčín.

Uvedeným dnem bylo zahájeno stavební řízení. Žádost byla doložena projektovou dokumentací zpracovanou projekční kanceláří VODOPLAN s.r.o., Sokolovská 41, 323 00 Plzeň, IČ: 024 58 594 z měsíce 01/2020, stupeň DSP, pod číslem zakázky 80/2019, zodpovědný projektant v seznamu autorizovaných osob vedeném ČKAIT pod číslem 0200940.

Stavební úřad opatřením ze dne 05.11.2020 oznámil účastníkům řízení a orgánům státní správy zahájení stavebního řízení a stanovil termín 30.11.2020. Nejpozději do tohoto termínu mohli dotčené orgány uplatnit závazná stanoviska a účastníci řízení své námitky, popřípadě důkazy. Účastníci řízení a dotčené orgány neuplatnily závazná stanoviska a námitky. Stavební úřad přezkoumal předloženou žádost, projednal ji s účastníky řízení a dotčenými orgány a zjistil, že jejím uskutečněním nebo užíváním nejsou ohroženy zájmy chráněné stavebním zákonem, předpisy vydanými k jeho provedení a zvláštními předpisy.

V průběhu řízení bylo zkoumáno, zda mohou být přímo dotčena vlastnická nebo jiná práva vlastníků pozemků a staveb na nich, včetně pozemků sousedních a staveb na nich. Okruh účastníků podle § 27 odst. 2 správního řádu byl omezen na vlastníky pozemků a staveb přímo sousedících s pozemkem na p.p.č. p.č. 4761 v katastrálním území Měčín na kterém má být realizována stavba a dále na vlastníky dotčené technické infrastruktury. Vlastnictví ani jiná práva k dalším (vzdálenějším) pozemkům a nemovitostem nemohou být tímto rozhodnutím přímo dotčena. Vzhledem k tomu, že se jedná o řízení s velkým počtem účastníků řízení, doručuje se toto oznámení účastníkům řízení podle § 144, zák. č. 500/2004 Sb., správního řádu veřejnou vyhláškou. Stavební úřad stanovil okruh účastníků řízení v souladu s § 27 odst. 2 správního řádu, do kterého zahrnul vlastníky pozemků a staveb na nich, jejichž hranice sousedí s pozemky stavby.

V průběhu řízení speciální stavební úřad přezkoumal předloženou žádost a projektovou dokumentaci z hlediska ustanovení § 109-114 stavebního zákona. Konstatoval, že projektová dokumentace stavby splňuje obecně technické požadavky na výstavbu, je v souladu s požadavky dotčených orgánů a že uskutečněním stavby nejsou ohroženy veřejné zájmy, ani nepřiměřeně omezena či ohrožena práva a oprávněné zájmy ostatních účastníků. Speciální stavební úřad neshledal v průběhu řízení důvody, které by bránily povolení stavby a proto rozhodl se souhlasem obecného stavebního úřadu v Klatovech tak, jak je ve výroku uvedeno, za použití ustanovení ve výroku uvedených právních předpisů.

Žádost byla doložena následujícími doklady:

- a) Městský úřad Klatovy - koordinované stanovisko č. 162/20 ze dne 18.12.2019
- b) Hasičský záchranný sbor PK, závazné stanovisko Č.j. HSPM-997-2/2020 KT ze dne 05.03.2020
- c) Hasičský záchranný sbor PK, závazné stanovisko Č.j. HSPM-272-9/2020 ÚE ze dne 18.03.2020
- d) Městský úřad Klatovy – OVÚP, závazné stanovisko Č.j. OVÚP/2061/20/Kr ze dne 19.02.2020
- e) Městský úřad Klatovy – OVÚP, závazné stanovisko Č.j. OVÚP/7205/20/Ka ze dne 17.09.2020
- f) Městský úřad Klatovy – OD, závazné stanovisko Č.j. OD/1101/20-4/Au ze dne 17.03.2020
- g) Městský úřad Klatovy – odbor ŽP, závazné stanovisko - vyjádření z hlediska odpadového hospodářství Č.j. ŽP/3089/20/Kr ze dne 01.04.2020
- h) Městský úřad Klatovy – odbor ŽP, závazné stanovisko – státní správa lesů Č.j. ŽP/02037/20/KS ze dne 15.04.2020
- i) Městský úřad Klatovy – odbor ŽP, závazné stanovisko – souhlas vodoprávního úřadu, Č.j. ŽP/2992/20/Se ze dne 30.03.2020
- j) Město Měčín – vyjádření k PD Č.j. MM159/20 ze dne 12.03.2020
- k) Zemědělské družstvo Měčín – vyjádření k PD ze dne 12.05.2020
- l) Římskokatolická farnost Švihov – souhlas vlastníka pozemku dle § 184 a, odst. 2 stavebního zákona
- m) [REDAKCE] – souhlas vlastníka pozemku dle § 184 a, odst. 2 stavebního zákona
- n) [REDAKCE] – souhlas vlastníka pozemku dle § 184 a, odst. 2 stavebního zákona
- o) [REDAKCE] – souhlas vlastníka pozemku dle § 184 a, odst. 2 stavebního zákona
- p) [REDAKCE] – souhlas vlastníka pozemku dle § 184 a, odst. 2 stavebního zákona
- q) Správa a údržba silnic Plzeňského kraje p.o. - souhlas vlastníka pozemku dle § 184 a, odst. 2 stavebního zákona
- r) Město Měčín – souhlas vlastníka pozemku dle § 184 a, odst. 2 stavebního zákona
- s) Správa a údržba silnic Plzeňského kraje p.o. - sdělení zn. č. 985/20/SÚSPK-K ze dne 29.07.2020
- t) GasNET, s.r.o. v zastoupení Gridservices, s.r.o. – vyjádření k existenci sítí a k PD Č.j. 5002091490 ze dne 19.02.2020
- u) ČEZ Distribuce a.s., vyjádření k PD č. 1107912242 ze dne 04.03.2020
- v) Povodí Vltavy, s.p.– stanovisko správce povodí zn. č. PVL-16551/2020/340/Li, PVL-3980/2020/SP ze dne 03.03.2020
- w) Šumavské vodovody a kanalizace a.s. - vyjádření k PD zn. č. Za/2020/2050/73 ze dne 03.03.2020
- x) CETIN - Česká telekomunikační infrastruktura a.s.- vyjádření o existenci sítí a vyjádření k PD Č.j. 549591/20 ze dne 19.02.2020

- y) Státní pozemkový úřad, Krajský pozemkový úřad pro Plzeňský kraj - pobočka Klatovy – rozhodnutí o komplexních pozemkových úpravách v katastrálním území Měčín, Č.j. SPU 247152/2015 ze dne 01.06.2015
- z) České Radiokomunikace a.s. vyjádření k existenci sítí zn. č. UPTS/OS/239369/2020 ze dne 18.02.2020
- aa) Policie ČR, Krajské ředitelství policie Plzeňského kraje – sdělení k PD, Č.j. KRPP-76025-1/ČJ-2020-030406 ze dne 27.07.2020
- bb) T-Mobile Czech Republic a.s. – vyjádření k existenci sítí zn. č. E07664/20, E07665/20, E07667/20, E07668/20 ze dne 18.02.2020
- cc) NET4GAS, s.r.o. – vyjádření k existenci sítí zn. č. 2590/20/OVP/N ze dne 17.03.2020
- dd) ČEPRO, a.s. - vyjádření k existenci sítí zn. č. 5319/20 ze dne 18.02.2020
- ee) Dial Telecom, a.s. - vyjádření k existenci sítí zn. č. CR767315 ze dne 19.02.2020
- ff) Vodafone Czech Republic a.s. – vyjádření k existenci sítí zn. č. 200218-1426152244 ze dne 18.02.2020

Účastníci řízení

V souladu s ustanovením § 144 odst. 6 správního řádu se účastníkům řízení uvedeným v § 27 odst. 1 správního řádu (účastníci řízení podle § 109 písm. a) až d) stavebního zákona) doručuje toto oznámení o zahájení stavebního řízení jednotlivě:

Státní pozemkový úřad, Krajský pozemkový úřad pro Plzeňský kraj - pobočka Klatovy
IČ: 01312774

Město Měčín, Farní 43, 340 12 Měčín IČ: 00255785

Státní pozemkový úřad, Krajský pozemkový úřad pro Plzeňský kraj - pobočka Klatovy IČ: 01312774

Město Měčín, Farní 43, 340 12 Měčín IČ: 00255785

„CETIN“ Česká telekomunikační infrastruktura a.s., Olšanská 2681/6, Žižkov, 130 00, Praha 3, IDDS: qa7425t


GAS NET s.r.o., zastoupený GridServices s.r.o., Plynárenská 499/1, 602 00 Brno
IDDS: jnnyjs6

ČEZ Distribuce, a.s., Teplická 874/8, 405 02 Děčín, IDDS: v95uqfy

Šumavské vodovody a kanalizace a.s., Koldinova 672, 339 01 Klatovy

Povodí Vltavy s.p., závod Berounka, Denisovo nábřeží 14, 301 00 Plzeň

Účastníkům řízení s postavením účastníků řízení dle § 27 odst. 2 a 3 správního řádu se doručuje oznámení o zahájení stavebního řízení veřejnou vyhláškou. Účastníci řízení podle § 109 písm. e) a f) stavebního zákona:



[REDACTED]

Město Měčín, Farní 43, 34012 Měčín

[REDACTED]

Plzeňský kraj, Škroupova 1760/18, 30100 Plzeň - Jižní Předměstí

[REDACTED]

Správa a údržba silnic Plzeňského kraje, příspěvková organizace, Koterovská 462/162, 32600 Plzeň - Koterov

[REDACTED]

Zemědělské družstvo Měčín, Měčín 202, 340 12 Měčín

Vypořádání s vyjádřeními účastníků k podkladům rozhodnutí:

- Účastníci se k podkladům rozhodnutí nevyjádřili.

Vypořádání s námitkami a připomínkami účastníků řízení:

- Účastníci neuplatnili návrhy a námitky.

Poučení účastníků:

Proti tomuto rozhodnutí se lze písemně odvolat do 15-ti dnů od jeho doručení. Odvolání se podává ke Krajskému úřadu Plzeňského kraje, Odboru dopravy a silničního hospodářství, podáním učiněným u zdejšího Městského úřadu Klatovy, odboru dopravy - dopravního úřadu s potřebným počtem stejnopisů tak, aby jeden stejnopis zůstal správnímu orgánu a aby každý účastník dostal jeden stejnopis. Odvolání bude následně postoupeno Krajskému úřadu Plzeňského kraje, Odboru dopravy a silničního hospodářství. Nepodá-li účastník potřebný počet stejnopisů, vyhotoví je správní orgán na náklady účastníka. Odvoláním lze napadnout výrokovou část rozhodnutí, jednotlivý výrok nebo jeho vedlejší ustanovení. Odvolání jen proti odůvodnění rozhodnutí je nepřipustné.

Stavební úřad po dni nabytí právní moci stavebního povolení zašle stavebníkovi jedno vyhotovení ověřené projektové dokumentace a štítek obsahující identifikační údaje o povolené stavbě. Další vyhotovení ověřené projektové dokumentace zašle vlastníkovvi stavby, pokud není stavebníkem. Stavebník je povinen štítek před zahájením stavby umístit na viditelném místě u vstupu na staveniště a ponechat jej tam až do dokončení stavby, případně do vydání kolaudačního souhlasu; rozsáhlé stavby se mohou označit jiným vhodným způsobem s uvedením údajů ze štítku.

Stavba nesmí být zahájena, dokud stavební povolení nenabude právní moci. (§74 zákona č. 500/2004 Sb., správní řád, ve znění pozdějších předpisů) Stavební povolení pozbývá platnosti, jestliže stavba nebyla zahájena do 2 let ode dne, kdy nabylo právní moci.

Po ukončení doby trvání nouzového stavu bude běžet lhůta 15 dnů pro požádání o prominutí zmeškání úkonu účastníka, s nímž musí být spojen zmeškaný úkon.

Prominout zmeškání úkonu nelze v případě, že zákon prominutí takového úkonu výslovně vylučuje. Správní orgán zmeškání úkonu dále nepromine, je-li zjevné, že by újma, která by byla způsobena dotčením práv nabytých v dobré víře nebo dotčením veřejného zájmu, převýšila újmu hrozící podatelí (§ 41 odst. 5 správního řádu).

Poplatek:

Správní poplatek podle zákona č. 634/2004 Sb., o správních poplatcích – účastník je osvobozen. Od poplatku je osvobozeno vydání územního rozhodnutí a stavebního povolení v případě staveb pozemních komunikací a veřejně prospěšných staveb realizovaných státem nebo územním samosprávným celkem.



Vzhledem k tomu, že se jedná o řízení s velkým počtem účastníků řízení, doručuje se toto oznámení účastníkům řízení podle § 144, zák. č. 500/2004 Sb., správního řádu veřejnou vyhláškou. Toto oznámení musí být vyvěšeno nejméně 15 dnů, poté se považuje za doručené.

Vyvěšeno na úřední desce
Městského úřadu Klatovy
dne

Sejmuto z úřední desky
Městského úřadu Klatovy
dne

Vyvěšeno na el. úřední
desce Městského úřadu Klatovy
dne

Sejmuto z úřední el.
desky Městského úřadu Klatovy
dne

Vyvěšeno na el. a úřední
desce Městského úřadu Měčín
dne

Sejmuto z úřední a el.
desky Městského úřadu Měčín
dne

Doručí se:

K vyvěšení na úřední desce

Městský úřad Klatovy, nám. Míru 62, 339 01 Klatovy

Městský úřad Měčín, Farní 43, 340 12 Měčín IČ: 00255785

Účastníci řízení

V souladu s ustanovením § 144 odst. 6 správního řádu se účastníkům řízení uvedeným v § 27 odst. 1 správního řádu doručuje toto oznámení o zahájení stavebního řízení jednotlivě:

Státní pozemkový úřad, Krajský pozemkový úřad pro Plzeňský kraj - pobočka
Klatovy IČ: 01312774

Město Měčín, Farní 43, 340 12 Měčín IČ: 00255785

„CETIN“ Česká telekomunikační infrastruktura a.s., Olšanská 2681/6, Žižkov, 130 00,
Praha 3, IDDS: qa7425t


GAS NET s.r.o., zastoupený GridServices s.r.o., Plynárenská 499/1, 602 00 Brno
IDDS: jnnyjs6

ČEZ Distribuce, a.s., Teplická 874/8, 405 02 Děčín, IDDS: v95uqfy

Šumavské vodovody a kanalizace a.s., Koldinova 672, 339 01 Klatovy


Povodí Vltavy s.p., závod Berounka, Denisovo nábřeží 14, 301 00 Plzeň

Účastníkům řízení s postavením účastníků řízení dle § 27 odst. 2 a 3 správního řádu se doručuje oznámení o zahájení stavebního řízení veřejnou vyhláškou. Účastníci řízení podle § 109 písm. e) a f) stavebního zákona:



Plzeňský kraj, Skroupova 1760/18, 30100 Plzeň - Jižní Předměstí

Správa a údržba silnic Plzeňského kraje, příspěvková organizace, Koterovská
462/162, 32600 Plzeň - Koterov



Zemědělské družstvo Měčín, Měčín 202, 340 12 Měčín

Dotčené orgány:

Město Měčín, Farní 43, 340 12 Měčín IČ: 00255785

Městský úřad Klatovy, odbor životního prostředí

Městský úřad Klatovy, odbor výstavby a územního plánování

Městský úřad Klatovy, odbor školství a kultury

Správa a údržba silnic Plzeňského kraje, příspěvková organizace, Škroupova 18, 306 13 Plzeň, IČ: 00072053119, IDDS: qbep485

Hasičský záchranný sbor Plzeňského kraje, Územní odbor Klatovy, Aretinova 129, 339 01 Klatovy, IDDS: p36ab6k

Krajské ředitelství policie Plzeňského kraje, Okresní ředitelství policie České republiky, DI Klatovy, IDDS: 5ixai69

STAVBA POVOLENA

Rozhodnutím Městského úřadu v Klatovech, odbor dopravy, Č.j.: OD/23999/20-5/Au ze dne 08.01.2021, v právní moci dne 27.01.2021 stavba: „**Vodohospodářská opatření v k.ú. Měčín - SO 21 - polní cesta VPC 3 N**“, umístěné na parcele p.č. 4761 v katastrálním území Měčín.

způsob provedení stavby – dodavatelsky

místo stavby – Měčín

stavebník: Státní pozemkový úřad, Krajský
pozemkový úřad pro Plzeňský kraj -
pobočka Klatovy IČ: 01312774

odborné vedení stavby
nebo odborný dozor

termín dokončení – 12/2026

