











PODLE 2. ZMĚNY

NÁVRH	OZNAČENÍ PLOCH ZMĚNY
	
	ZASTAVITELNÉ PLOCHY
	ZBĚ – ZÓNA BYDLIENÍ ČISTÉHO
	ZD – ZÓNA DOPRAVNÍ – místní komunikace
	ZD – ZÓNA DOPRAVNÍ – pěší komunikace
	ZTI – ZÓNA VEŘEJNÉ ZELENÉ pro technickou infrastrukturu
	PZ – ZÓNA VEŘEJNÉHO PROSTRANSTVÍ s převahou nezeměpisných ploch
	PLOCHA TECHNIČKÉ INFRASTRUKTURY
	KORIDOR PŘELOŽKY VEDENÍ VN
	KORIDOR VEDENÍ VN NA ZRUŠENÍ
