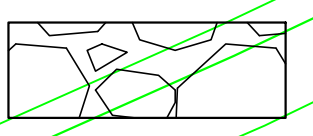
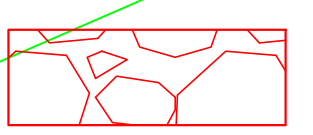


- Stávající stav
- Návrhový stav
- Hranice parcel
- Nadzemní vedení VN




Stávající opevnění



Nové opevnění

POZEMEK P.Č.1128 - MÍSTO
PRO ULOŽENÍ SEDIMENTŮ Z
VODNÍ NÁDRŽE
- PLOCHA 15 000 m2

AKCE	Oprava vodní nádrže Chyjice	HYDROPROGRESS, s.r.o. Sevastopolská 338 / 6 625 00 Brno	
KAT.ÚZEMÍ	Chyjice	VED.PROJEKTANT	
OBEC	Chyjice	PROJEKTANT	
INVESTOR	ČR – Státní pozemkový úřad	STUPEŇ	DSP/DPS
		FORMÁT	594*630
OBSAH CELKOVÁ KOORDINAČNÍ SITUACE		DATUM	10/2022
		MĚŘÍTKO	1:1000
		Č.PŘÍLOHY	C.4.