


# MĚSTSKÝ ÚŘAD NOVÝ BOR

## odbor životního prostředí

nám. Míru čp. 1, 473 01 Nový Bor, tel. 487 712 311, fax 487 726 160, e-mail:epodatelna@novy-bor.cz

Váš dopis čj.: 63206/2022  
Ze dne: 20.12.2022  
SPIS. ZN.: ŽP/61/2023/337/22  
Dokument čj.: MUNO 4168/2023  
Počet listů dokumentu:  
Počet příloh: 0  
Vyřizuje:   
Telefon: 487 712 436  
Datum: 24.01.2023

### Sdělení – ověření zjednodušené dokumentace skutečného provedení stavby (pasportu) vodního díla



Městský úřad Nový Bor, odbor životního prostředí, jako vodoprávní úřad věcně příslušný podle § 106 odst. 1 zákona č. 254/2001 Sb., o vodách a o změně některých zákonů (vodní zákon), ve znění pozdějších předpisů (dále jen "vodní zákon"), místně příslušný správní orgán ve smyslu § 11 odst. 1 písm. b) zákona č. 500/2004 Sb., správní řád, ve znění pozdějších předpisů a jako speciální stavební úřad příslušný podle § 15 odst. 5 vodního zákona a § 15 odst. 1 zákona písm. d) zákona č. 183/2006 Sb., o územním plánování a stavebním řádu (stavební zákon), ve znění pozdějších předpisů (dále jen "stavební zákon"), obdržel dne 20.12.2022 žádost o ověření zjednodušené dokumentace skutečného provedení stavby (pasportu) hrází a objektů funkčně spojených s vodními díly, a to

#### „VD Janovský rybník“

kterou podal žadatel:

**Státní pozemkový úřad, krajský pozemkový úřad pro Liberecký kraj, Pobočka Česká Lípa, se sídlem Dubická 2362, 470 01 Česká Lípa, IČO: 01312774**

#### Seznam dotčených parcel – Janovský rybník:

Katastrální území	Parcela KN č.	Výměra parcely m <sub>2</sub>	Druh pozemku dle výpisu z KN	Dotčená plocha cca m <sub>2</sub>	LV	Vlastník	Adresa
Chotovice u Nového Boru	170	5641	Ostatní plocha	1019	252	Krajská správa silnic Libereckého kraje, příspěvk. organizace	České mládeže 632/32, Liberec VI-Rochlice, 46006 Liberec
Chotovice u Nového Boru	195/4	10	Trvalý travní porost	10	271		

Chotovice u Nového Boru	195/5	16603	Orná půda	285	271		
Chotovice u Nového Boru	187	12671	Trvalý travní porost	14	271		
Chotovice u Nového Boru	190	322	Trvalý travní porost	47	271		
Chotovice u Nového Boru	191	87	Ostatní plocha	53	271		
Chotovice u Nového Boru	192	152	Trvalý travní porost	3	271		
Chotovice u Nového Boru	193	102	Trvalý travní porost	7	271		
Janov u Nového Boru	595/1	38667	Vodní plocha	32262	10002	Státní pozemkový úřad	Husinecká 1024/11a, Žižkov, 1300 Praha 3
Janov u Nového Boru	554/1	451	Trvalý travní porost	21	462		
Janov u Nového Boru	1895/1	367	Ostatní plocha	15	855		
Janov u Nového Boru	1896	1073	Trvalý travní porost	47	11		

#### **Orientační umístění:**

	<b>X</b>	<b>Y</b>
Plastový mezník	972321,21	722720,70
Barva	972369,36	722693,36
Pata hráze	972333,78	722708,57
Pata hráze	972353,94	722696,68
Plastový mezník	972314,64	722728,71
Barva	972374,96	722698,85
Plastový mezník	972325,38	722737,67
Pata hráze	972336,57	722731,93
Pata hráze	972348,76	722724,92
Pata hráze	972354,96	722719,65
Pata hráze	972362,25	722714,51
Pata hráze	972366,76	722711,28
Propustek	972372,51	722705,74
Propustek	972372,95	722704,91

#### **Kategorie VD z hlediska TBD IV.**

#### **Základní údaje o nádrži:**

Výška hráze	4,5 m
Šířka hráze v koruně	6,3 – 9,0 m
Délka hráze	78,0 m
Kóta hladiny $H_{\text{norm}}$	292,45 m n. m.
Objem vody při $H_{\text{norm.}}$	21 413 m <sup>3</sup>
Plocha vody při $H_{\text{norm.}}$	29 140,0 m <sup>2</sup>
Kóta dna	290,71 m n. m.

Nádrž se nachází v k. ú. Janov u Nového Boru, v nadmořské výšce 290 m n. m. Lokalita je přístupná z přilehlé silnice III. Tř. č. 26850 – Janov-Chotovice. Vodní nádrž slouží k přirozené akumulaci vody v krajině Zároveň je prvkem podporující biodiverzitu daného území. Nádrž dále slouží k polointenzivnímu chovu ryb a tvoří krajinotvorný prvek. Nádrž je průtočná. K napouštění slouží Místní potok Janov u Chotovic (IDVT 10234731 – správce povodí i toku je Povodí Ohře, s. p.) v západním okraji obce Janov. Vtok do nádrže není možné nijak uzavřít a není opatřen česlem ani jiným opatřením sloužícím k zachycení nečistot.

Hráz rybníka (její koruna) je šířky cca 6,3-9,0 m (homogenní sypaná). Na vodorysu se nachází torza kamenného opevnění. Úroveň koruny hráze není urovnána na jednotnou kótu – ctí niveletu komunikace. Jako výpustný objekt je použit betonový práh jehož hradící stěna je z dubových dluží. Přístup k tomuto objektu je možný přímo z hráze. Výpustné zařízení je v současnosti poškozené (eroze stěn, drážek, s absencí poklopu...). V obdobném stavu je odpadní štola s pozůstatky původního klenbového mostku. Šířka přelivné hrany přes dluže je 1000 mm. Základová výpust je tvořena štolou 1,5 x 4,0 m (pískovec) a je zaústěna do kamenného vývaru, který je tvořen skalním masivem. Výtok je tvořen otvorem ve skále cca 1,2 x 2,5 m. Výtok je pod silnicí v havarijním stavu, nebezpečí pádu osob. Betonový práh výpustného zařízení slouží zároveň jako bezpečnostní přeliv.

Vodoprávní úřad po posouzení předložených podkladů upustil od místního šetření, protože je mu předmětné vodní dílo dobře známo a potvrzuje, v souladu s § 125 odst. 4 stavebního zákona, že předmětná stavba „**VD Janovský rybník**“ umístěná na výše uvedených pozemcích v katastrálním území Chotovice u Nového Boru a Janov u Nového Boru, obec Chotovice, kraj Liberecký, odpovídá předložené dokumentaci skutečného provedení stavby (pasportu) pro předmětné vodní dílo, kterou projektovala společnost Agroprojekce Litomyšl, s. r. o., Rokycanova 114/IV, 566 01 Vysoké Mýto, IČO: 64255611, projektant [redacted] autorizovaný technik pro stavby vodního hospodářství a krajinného inženýrství, specializace stavby hydrotechnické, ČKAIT – [redacted] zak. č.: 049 30/21, datum zpracování: 09.2022.

Městský úřad Nový Bor, odbor životního prostředí ověřil dokumentaci zjednodušené dokumentace skutečného provedení stavby (pasportu) z návrhu žadatele a na základě předložených podkladů:

- dokumentace skutečného provedení stavby (pasportu) pro předmětné vodní dílo, kterou projektoval (vedoucí projektu) [redacted], autorizovaný technik pro stavby vodního hospodářství a krajinného inženýrství, specializace stavby hydrotechnické, ČKAIT – [redacted] zak. č.: 049 30/21, datum zpracování: 09.2022
- 2x geometrický plán pro vyznačení vodního díla a rozdělení pozemku, vyhotovený společností Geodézie Východní Čechy, spol. s r. o., se sídlem J. Purkyně 1174, 500 02 Hradec Králové, IČO: 45536058, a který schválil Katastrální úřad pro Liberecký kraj, Katastrální pracoviště Česká Lípa, [redacted] ze dne 06.12.2022, č. 217/2022 a ze dne 07.12.2022, č. 218/2022

Vzhledem výše uvedenému a skutečnosti, že stavba slouží po celou dobu ke svému účelu, Městský úřad Nový Bor, odbor životního prostředí, vodoprávní úřad, dokumentaci skutečného provedení stavby (pasport) ověřil.

**Poplatek:**

Správní poplatek nebyl podle § 8 odst. 1 písm. a) zákona č. 634/2004 Sb., o správních poplatcích vystaven. Státní orgány jsou od poplatku za vedené řízení osvobozeny.



Úředník vodního hospodářství  
Městského úřadu Nový Bor

**Obdrží:**

Státní pozemkový úřad, sídlo: Husinecká č. p. 1024/11a, 130 00 Praha 3-Žižkov  
s adresou pro doručování: Krajský pozemkový úřad pro Liberecký kraj, pobočka Česká Lípa,  
Dubická 2362, 470 01 Česká Lípa

Na vědomí:

Katastrální úřad pro Liberecký kraj, katastrální pracoviště Česká Lípa, Střelnice 2956, 470 01  
Česká Lípa 1

*2 x spis*