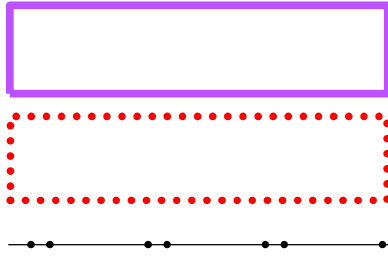


LEGENDA - HLAVNÍ VÝKRES:

ZÁKLADNÍ ÚDAJE:

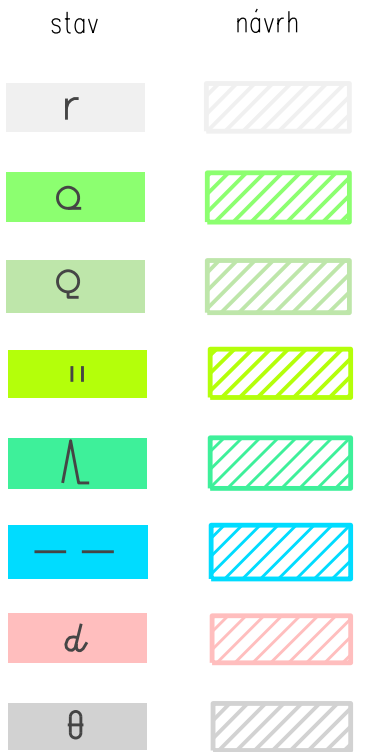


k.ú. Slížany

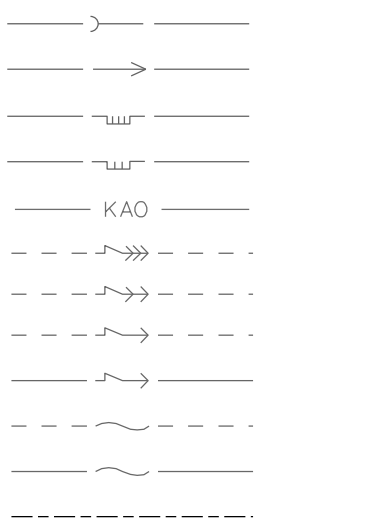
BarInky  
II/428 nebo III/36732



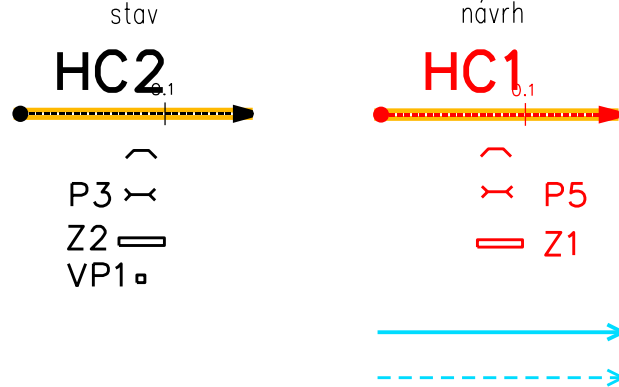
DRUHY POZEMKŮ:



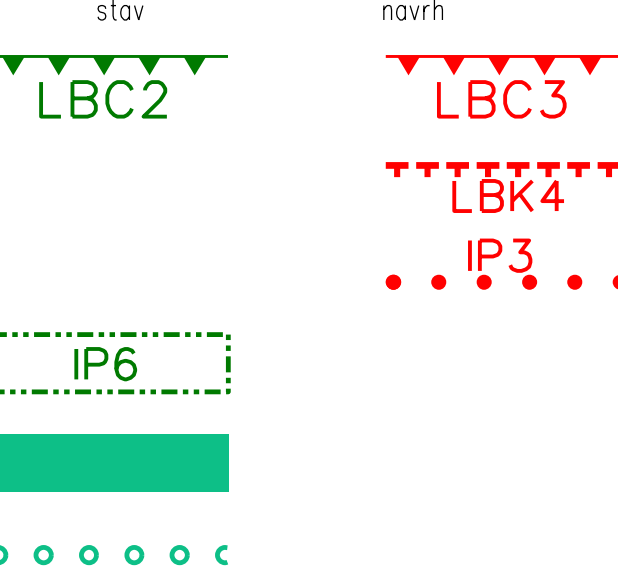
INŽENÝRSKÉ SÍTĚ:



OPATŘENÍ K ZPŘÍSTUPNĚNÍ POZEMKŮ:

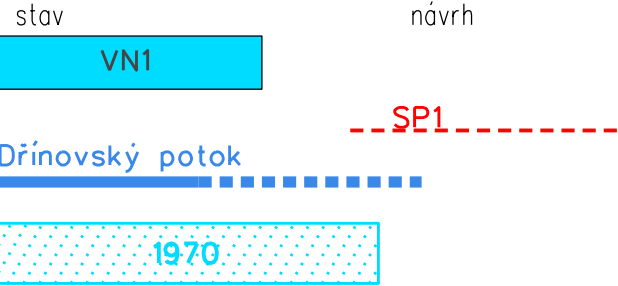


OPATŘENÍ K OCHRANĚ A TVORBĚ ŽIVOTNÍHO PROSTŘEDÍ:



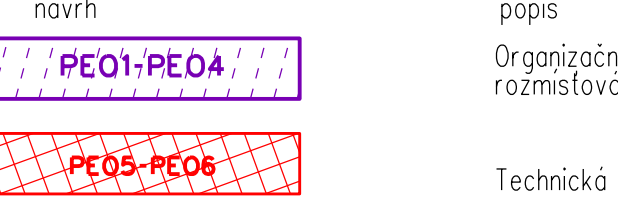
popis  
Lokální biocentrum  
Lokální biokoridor  
Interakční prvek liniový - aleje, popis  
Interakční prvek plošný - popis  
Krajinná zelen - plošná, popis  
Krajinná zelen - liniová, popis

VODOHOSPODÁŘSKÁ OPATŘENÍ:



popis  
Vodní nádrž s popisem  
Příkop s popisem  
Vodní tok, zatrubněný tok, staničení, popis  
Meliorace rok výstavby

OPATŘENÍ K OCHRANĚ ZPF:



popis  
Organizační - ochranné zatravnění, zalesnění, protierozní rozmístování plodin, osetí postup, střídání plodin  
Technická - protierozní meze (PM1, PM2)

Hlavní výkres PSZ - aktualizace na podkladu návrhu nového uspořádání pozemků

Poznámka:  
Před započítáním prací je nutno vytyčit všechny IS příslušnými správci sítí, včetně přípojek přímo na staveništi a provést jejich ochranu. Při veškerých zemních pracích, zejména výkopových je nutno chránit je takovým způsobem, aby nedošlo k jejich poškození. Při pracích v blízkosti podzemního vedení je nutno provádět výkopy ručně podle požadavků správců inženýrských sítí!

Souřadný systém: JTSK Výškový systém: Bpv

<b>Generální projektant:</b> <b>GB-geodezie, spol. s r.o.</b> Tuřanka 1521/92b, 627 00 Brno-Slatina		Autorizační razítka:	
Investor: ČR - Státní pozemkový úřad Krajský pozemkový úřad pro Zlínský kraj pobočka Kroměříž Riegrovo náměstí 3228/22 767 01 Kroměříž		Oprávněný projektant pozemkových úprav: Ing. Tomáš Buchmaier	
Výpracoval: Mgr. Daniel Hráček Mgr. Ondřej Goldman Ondřej Vala, DiS.		Autorizovaný inženýr pro stavby vodního hospodářství a krajinného inženýrství Ing. Jiří Vysoudil	Autorizovaný inženýr pro dopravní stavby, mosty a inženýrské konstrukce Ing. Vít Rybák
Název akce: Komplexní pozemkové úpravy v k.ú. Tetětice a části k.ú. Drínov u Kroměříže		Datum: leden 2018 Č. zakázky: GB20142S016 Druh dok.: DUR Úroveň dok.: FINAL Formát: 670x560 Č. výkresu: 05 Č. paré: Měřítka: 1:5 000	
Objekt: Plán společných zařízení		Název výkresu: Hlavní výkres PSZ - aktualizace	