

Komplexní pozemkové úpravy v k.ú. Horní Temenice


MAPA PŘEHLEDU CESTNÍ SÍTĚ A OPATŘENÍ NA OCHRANU ŽP

PRO POTŘEBY IGP

ZÁKLADNÍ ÚDAJE:



Obvod PÚ (KoPÚ/JPÚ)

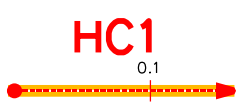


Hranice KÚ

k.ú. Bratrušov

Názvy kat. území

OPATŘENÍ K ZPŘÍSTUPNĚNÍ POZEMKŮ:



Pořizovatel



sonda (cesty)

OPATŘENÍ K OCHRANĚ A TVORBĚ ŽIVOTNÍHO PROSTŘEDÍ:



Mokřad s popisem



sonda (mokřad)

VODOHOSPODÁŘSKÁ OPATŘENÍ:

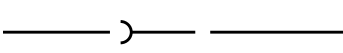


svodná hrázka se zausněním do potrubí

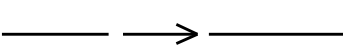


sondy (svodná hrázka)

INŽENÝRSKÉ SÍTĚ:



kanalizace



vodovod



plynovod STL



elektro VVN nadz.



elektro VN nadz.



elektro NN podz.



sdělovací MTS iDTS nadz.



sdělovací MTS iDTS podz.



ochranná pásma sítě TI

M 1:15 000