

Polní cesta VC 2.1.2. v k.ú. Brůdek

Situace stavby

M 1:1000

TABULKA VYTYČOVACÍCH BODŮ

JMÉNO BODU	OZNAČENÍ BODU	STANIČENÍ (m)	Y	X
ZAČÁTEK ÚPRAVY	ZU1	0,00	854 495,966	1 108 233,438
ZAČÁTEK OBLOUKU VB1	TK1	52,41	854 502,312	1 108 285,464
STŘED OBLOUKU VB1	SO1	90,65	854 506,955	1 108 323,533
KONEC OBLOUKU VB1	KT1	128,88	854 518,748	1 108 360,026
ZAČÁTEK OBLOUKU VB2	TK2	218,07	854 546,173	1 108 444,899
STŘED OBLOUKU VB2	SO2	231,77	854 550,458	1 108 458,158
KONEC OBLOUKU VB2	KT2	245,46	854 560,146	1 108 468,172
ZAČÁTEK OBLOUKU VB3	TK3	281,05	854 584,895	1 108 493,750
STŘED OBLOUKU VB3	SO3	293,98	854 593,885	1 108 503,042
KONEC OBLOUKU VB3	KT3	306,90	854 603,112	1 108 512,098
KONEC ÚPRAVY	KU1	329,98	854 619,585	1 108 528,265

PRÁCE NA VOZOVCE

Staničení (km)	Označení	Popis prací
0,000	ZÚ	ZAČÁTEK ÚPRAVY
0,000 - 0,330	K1	KRAJNICE - OBOUSTRANNĚ, DL. 330 m, Š. 0,25 m, ZPEVNĚNÍ ZE ŠD 0/32, TL. 110 mm
0,000 - 0,330	C1	CESTA - DL. 330 m, Š. 3,5 m, ŠD 0/63, TL. 200 mm, ŠD 0/32 TL 200 mm, INFILTRAČNÍ POSTŘÍK, ACP 16+ TL. 70 mm, SPOJOVACÍ POTŘÍK, ACO 11 TL. 40 mm
0,330	KÚ	KONEC ÚPRAVY

SJEZDY

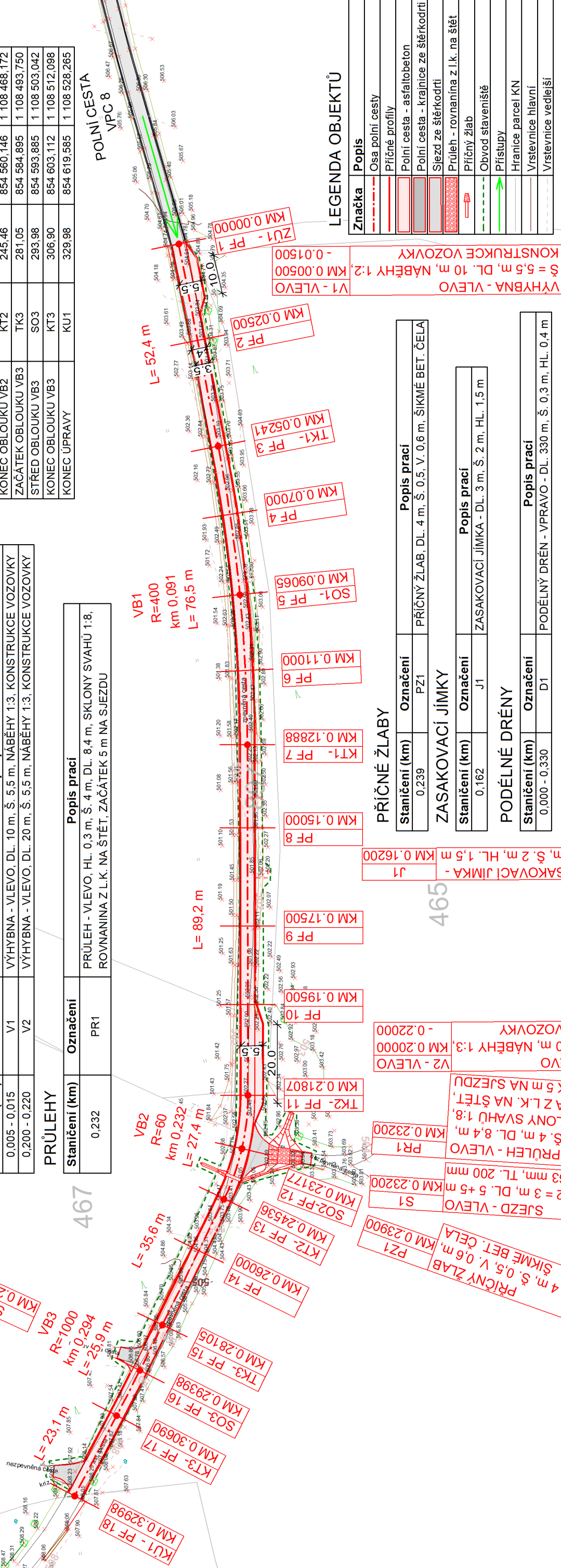
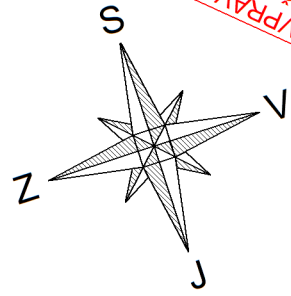
Staničení (km)	Označení	Popis prací
0,232	S1	SJEZD - VLEVO, Š1 = 15 m, Š2 = 3 m, DL. 5+5 m, ŠD 0/63, TL. 200 mm
0,291	S2	SJEZD - VPRAVO, Š1 = 8 m, Š2 = 3 m, DL. 5 m, ŠD 0/63, TL. 200 mm
0,325	S3	SJEZD - VPRAVO, Š1 = 8 m, Š2 = 3 m, DL. 5 m, ŠD 0/63, TL. 200 mm

VÝHYBNY

Staničení (km)	Označení	Popis prací
0,005 - 0,015	V1	VÝHYBNA - VLEVO, DL. 10 m, Š. 5,5 m, NABĚHY 1:3, KONSTRUKCE VOZOVKY
0,200 - 0,220	V2	VÝHYBNA - VLEVO, DL. 20 m, Š. 5,5 m, NABĚHY 1:3, KONSTRUKCE VOZOVKY

PRŮLEHY

Staničení (km)	Označení	Popis prací
0,232	PR1	PRŮLEH - VLEVO, HL. 0,3 m, Š. 4 m, DL. 8,4 m, SKLONY SVAHŮ 1:8, ROVNANINA Z L.K. NA ŠTĚT, ZAČÁTEK 5 m NA SJEZDU



LEGENDA OBJEKTŮ

Značka	Popis
—	Osa polní cesty
—	Příčné profily
—	Polní cesta - asfaltobeton
—	Polní cesta - krajnice ze štěrkodrti
—	Sjezd ze štěrkodrti
—	Průleh - rovnanina z l.k. na štět
—	Příčný žlab
—	Obvod staveniště
—	Přístupy
—	Hranice parcel KN
—	Vrstevnice hlavní
—	Vrstevnice vedlejší

PRŮČNÉ ŽLABY

Staničení (km)	Označení	Popis prací
0,239	PZ1	PRŮČNÝ ŽLAB, DL. 4 m, Š. 0,5, V. 0,6 m, ŠIKMĚ BET. ČELA

ZASAKOVACÍ JÍMKY

Staničení (km)	Označení	Popis prací
0,162	J1	ZASAKOVACÍ JÍMKA - DL. 3 m, Š. 2 m, HL. 1,5 m


PODÉLNÉ DRÉNY

Staničení (km)	Označení	Popis prací
0,000 - 0,330	D1	PODÉLNÝ DRĚN - VPRAVO - DL. 330 m, Š. 0,3 m, HL. 0,4 m

TABULKA OBLOUKŮ

Číslo oblouku	Poloměr (m)	Orientace oblouku	Staničení vrcholu oblouku (km)	Délka oblouku (m)	Sklon koruny (%)	Rozšíření v oblouku (m)	Celková šířka jízdního pásu (m)
VB1	400,00	vpravo	0,09065	76,47	-3	bez rozšíření	3,5
VB2	60,00	vpravo	0,23177	27,38	-3	bez rozšíření	3,5
VB3	1000,00	vpravo	0,29398	25,86	-3	bez rozšíření	3,5





Výstavěte 405:1
603 00 Brno
tel. 543 216 677

Vyhotovil	Ing. Petr Chytka	Ověřil	Ing. Vít Rybák
Obec	Všeruby	Kat. území	613045 - Brůdek

Objednatel: Státní pozemkový úřad, Krajský pozemkový úřad pro Píseňský kraj
Pobočka Domažlice

Akce: Číslo zakázky 21.0104

Polní cesta VC 2.1.2. v k.ú. Brůdek

Název přílohy: **Situace stavby** Datum: 02/2022