












**Královéhradecká
provozní**

Informační zakres vodovodu a kanalizace v provozování Královéhradecké provozní, a.s.
Toto není souhlas s napojením ani vyjádření k projektové dokumentaci všech stupňů.
V případě investiční akce, záměru napojení nebo zásahu do naší provozovaných sítí
a jejich ochranných pásem a ochranných pásem vodních zdrojů, požadujeme předložit
projektovou dokumentaci.

| | | | | |
|--|---|---|--|--|
| LEGENDA: |  VODOVODNÍ ŘAD |  GRAVITAČNÍ JEDNOTNÁ KANALIZACE |  GRAVITAČNÍ SPLAŠKOVÁ KANALIZACE |  ELEKTRICKÝ KABEL |
|  VODOVODNÍ PŘÍPOJKA |  TLAKOVÁ JEDNOTNÁ KANALIZACE |  TLAKOVÁ SPLAŠKOVÁ KANALIZACE |  DEŠŤOVÁ KANALIZACE |  OCHRANNÉ PÁSMA VODNÍHO ZDROJE |
| |  JEDNOTNÁ KANALIZAČNÍ PŘÍPOJKA |  SPLAŠKOVÁ KANALIZAČNÍ PŘÍPOJKA | | |

Vyjádření č. KHP/TD/AVETI/20/2199
Vyjádření k existenci sítí (zjištění sítí)

Žadatel:

Zahrady pro radost s.r.o.



Blešno 12

50346 Blešno

Investor:

Údaje o žádosti / stavbě:

Název: **Projekt výsadeb a AD - R 187 - Izolační zeleň a biokoridory v kú. Sedlice u Hradce Králové**

Lokalita:

Obec: **Praskačka**

Katastr: **Krásnice, Sedlice u Hradce Králové**

Zadaná čísla
dotčených parcel:

V dané lokalitě se nachází sítě a vodohospodářské zařízení ve správě společnosti Královéhradecká provozní, a. s. viz příložená dokumentace.

Vyjádření k existenci sítí není souhlas s napojením, ani vyjádření k projektové dokumentaci všech stupňů, ale slouží především pro projekční práce. Vyjádření je platné pouze pro zájmové území určené a vyznačené žadatelem a má pouze informativní účel. V případě investiční akce, záměru napojení nebo zásahu do námi provozovaných sítí a jejich ochranných pásem a ochranných pásem vodních zdrojů, požadujeme předložit projektovou dokumentaci k našemu posouzení.

Upozorňujeme, že průběhy vedení sítí jsou orientační, stejně jako podkladová mapa v příloženém snímku, která má rovněž pouze informativní charakter.

K sítím, které nejsou v provozování společnosti Královéhradecké provozování, a. s., a mohou se nacházet v uvedené lokalitě, vydává vyjádření jeho vlastník nebo provozovatel.

Vodovod a kanalizace má dle § 23 Zákona č. 274/2001 Sb. o vodovodech a kanalizacích ve znění pozdějších předpisů ochranné pásmo, to je vymezeno vzdáleností od vnějšího líce stěny potrubí, 1,5 m na každou stranu u vodovodních řadů a kanalizačních stok průměru 500 mm a menších a 2,5 m na každou stranu u vodovodních řadů a kanalizačních stok nad průměr 500 mm. Toto ochranné pásmo musí zůstat beze staveb (nesmí se zde umísťovat žádné trvalé ani dočasně objemné stavby, ani zřizovat skládky materiálu nebo deponie zeminy), volně bez výsadby stromů a keřů a nebude zde nijak výrazně upravována niveleta terénu.

Upozorňujeme, že se v uvedeném území nachází vodovodní a kanalizační přípojky. Ty jsou v majetku vlastníků napojených nemovitostí. Jejich zakres je orientační. Náš archiv nemusí obsahovat všechny trasy přípojek. Je nutné jejich polohu respektovat.

Vyjádření k existenci sítí je generováno automatickým systémem.

Toto vyjádření pozbývá platnosti:

- uplynutím doby platnosti vyjádření
- změnou rozsahu vyznačeného území
- změnou účelu vyjádření uvedeného v žádosti

Platnost tohoto vyjádření je jeden rok ode dne vydání.

Přílohy:

grafické (počet: 1)

- Vyjádření_295908_situace_296708.pdf

Vaše značka:

Vyřizuje: systém AVETI

Telefon: systém AVETI

Datum: 30.07.2020

**KRÁLOVÉHRADECKÁ
PROVOZNÍ, a.s.**

Víta Nejedlého 893
500 03 Hradec Králové

②



vedoucí oddělení technické dokumentace