

Výkres pro zadávací dokumentaci pozemkové úpravy k.ú. Nové Smrkovice a k.ú. Sylvárův Újezd

Obora u Chomutic

lesní komplex








Domoslaviice

Nové Smrkovice

Sylvárův Újezd

Tereziny Dary

Lískovice u Ostroměře

LEGENDA	
	vnější obvod pozemkové úpravy převzatý
	vnější obvod pozemkové úpravy šetřený
	normální hranice katastrálního území
	možná změna hranice katastrálního území
	vnitřní obvod pozemkové úpravy šetřený
	hranice řešeného území s lesními porosty
	hranice řešeného území s trvalými porosty



M 1 : 15 000