

SCHEMA VÝSAOBY

SŠ TS SŠ TS SŠ

12,0 12,0 12,0 12,0 12,0

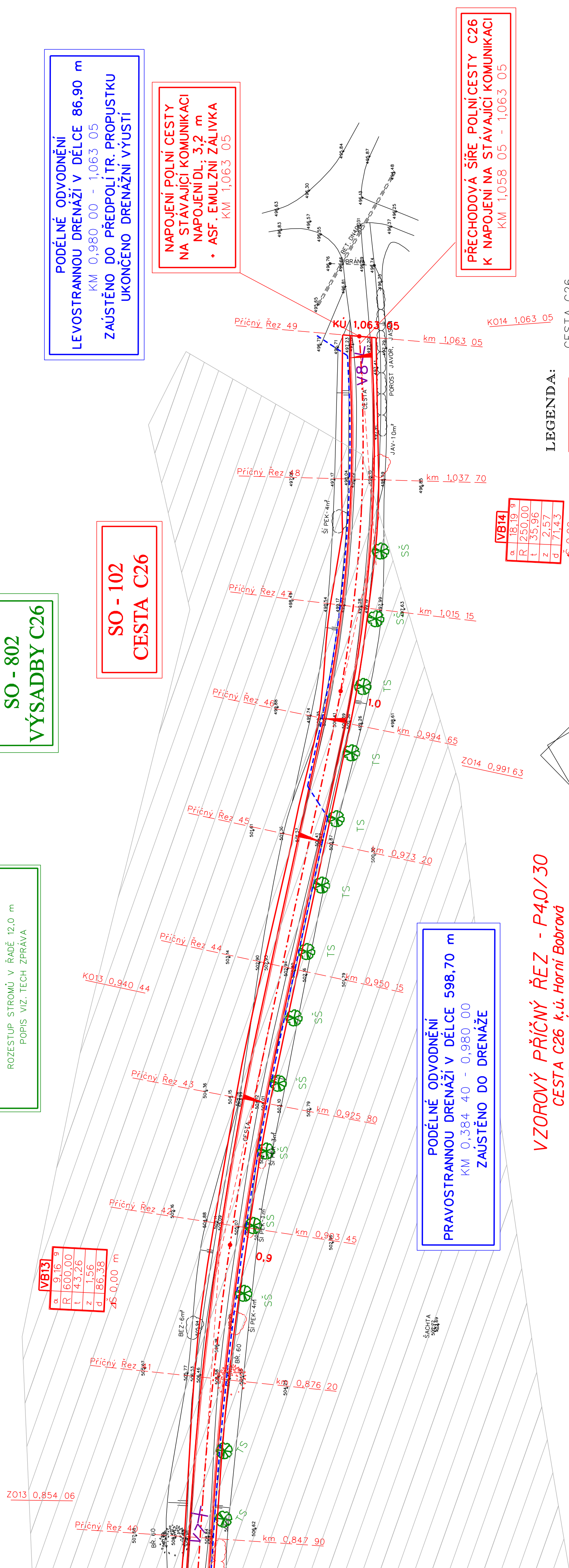
SŠ = ZKRATKA DŘEVINY

ROZESTUP STROMŮ V ŘADĚ 12,0 m

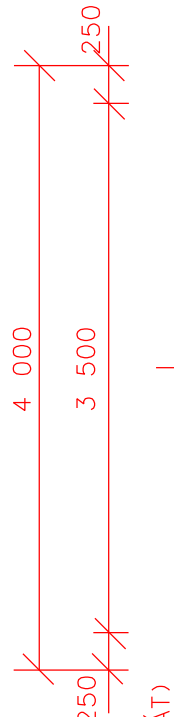
POPIS VIZ. ZPRÁVA

VÝSADBY C26 - (KM 0.905-1.030)		
☼ SŠ	Slivon švestka (Prunus domestica)	5 ks
☼ TS	Třešň Srdcovka (Prunus avium juliana)	5 ks

SOUŘADNICE JTSK							
OZNAČ.	ZAČÁTEK OBLOUKU		VRCHOL		TĚČEN		KONEC OBLOUKU
	Y	X	Y	X	Y	X	
VBI3	630207.92	1124487.56	630164.74	1124490.18	630122.38	1124498.97	
VBI4	630072.26	1124509.38	630037.05	1124516.68	630001.21	1124513.77	
KÜ	630001.21	1124513.77					



KRYT - ASFALTOBETON JEMNOZRNNÝ
M 1 : 50



SEJMUTÍ ORNICE V TL. 200 mm	ACO 11 - 40 mm	90 MPa
	PS	60 MPa
	ACP 16+ - 80 mm	
	PS	30 MPa
	Šdb (0 - 63 mm) - 150 mm	
	PENETROVANÉHO ASFALTEM VČETNĚ ST. KONSTRUKCE	
	KVĚČACE VČETNĚ DOPLNĚNÍ 1/10 MATERIÁLU Šdb (0-63 mm)	
	UPRAVENÁ PLÁŇ KOMUNIKACE SE ZHUTNĚNÍM	

* ROZPROSTŘENÍ NA PLÁNKÁCH






(V PŘÍPADĚ NEDOSAŽENÍ POŽADOVANÉ ÚNOSNOSTI PLÁŇ V PLOCHÁCH ROZŠÍŘENÍ KOMUNIKACE BUDE PROVEDENO NAVÝŠENÍ KCE.)

RS 0/63 CA (na místě); 300 mm; TP 208

VZOROVÝ PŘÍČNÝ ŘEZ - P4.0/30
CESTA C26 k.ú. Horní Bobrová
KATALOGOVÝ LIST PN 402

VB14	
α	18,19 °
R	250,00
t	35,96
z	2,57
d	71,43

LEGENDA:

	CESTA C26
	PLOŠNÉ ODVODNĚNÍ
	KÁCENÍ
	VÝSADBA
	VRTANÉ SONDY

**PŘED ZAPOČETÍM PRACÍ NUTNO VYTÝČIT
VEŠKERA PODZEMNÍ VEDENÍ !**

SOUŘADNICOVÝ SYSTÉM JTSC

VÝŠKOVÝ SYSTÉM BnV

Výpracoval	Zodpovědný Projektant	Zodpovědný Zástupce	Kontrola
Tomáš Hrdonka	Tomáš Hrdonka	Ing. Jakoubek Jaroslav	Ing. Tměj Jaroslav
Kraj : Vysočina		PÚRP : Nové Město n. Moravou	
OÚ : Bobrová			
Investor : ČR – Státní pozemkový úřad, pobočka Žďár nad Sázavou			
Akce :			
Polní cesty C24 a C26 s výsadbou doprovodné zeleně v k. ú. Horní Bobrová			
Obsah : Podrobná situace č.4			