

VYJÁDŘENÍ K PD

SEZNAM :

- 1) PČR – DOPRAVNÍ INSPEKTORÁT NYMBURK**
- 2) MĚSTSKÝ PODĚBRADY – KOORDINOVANÉ STANOVISKO**
- 3) HZS STŘEDOČESKÉHO KRAJE**
- 4) KHS STŘEDOČESKÉHO KRAJE**
- 5) OBECNÍ ÚŘAD KOUTY**
- 6) CETIN A.S.**
- 7) VODOVODY A KANALIZACE NYMBURK, A.S.**
- 8) KRAJSKÁ SPRÁVA A ÚDRŽBA SILNIC STŘEDOČESKÉHO KRAJE**



Pomáhat a chránit

KRAJSKÉ ŘEDITELSTVÍ POLICIE STŘEDOČESKÉHO KRAJE

Územní odbor Nymburk
Dopravní inspektorát

KRPS-131724-1/ČJ-2021-010806-PPK

28. června 2021

Počet listů: 1

Přílohy: 1/PDVDI PROJEKT s.r.o.
K Botiči 1453/6
101 00 Praha 10**Kouty, s. č. II/329 – připojení účelové komunikace na PK – závazné stanovisko DI PČR Nymburk.**

Dopravní inspektorát Policie České republiky Nymburk jako příslušný orgán podle § 10 odst. 4 písm. b) zákona č. 13/1997 Sb., o pozemních komunikacích, ve znění pozdějších předpisů,

S O U H L A S Í

s připojením účelové komunikace na silnici č. II/329 v k. ú. Kouty u Poděbrad.

Připojení účelové komunikace a sjezdu na pozemní komunikaci musí svými parametry, provedením a způsobem připojení vyhovovat požadavkům bezpečného užívání a bezpečného a plynulého provozu na přilehlé pozemní komunikaci.

Součástí dokumentace jsou zpracované rozhledové poměry v souladu s ČSN 73 6102.

V ploše rozhledových trojúhelníků se nesmí nacházet překážka vyšší než 0,7 m nad úroveň hrany tělesa komunikace silnice i sjezdu.

Účelová komunikace musí být opatřena zpevněnou vozovkou v délce min. 20 m od připojení.

Pokud bude připojení provedeno propustkem se zatrubněním, čela propustku a sjezdů budou zkoseny pod úhlem min. 45° z důvodu bezpečnosti.

Povrch sjezdů bude proveden tak, aby srážkové vody nestékaly na shora uvedenou komunikaci a tím nenarušovaly její odtokové poměry.

Dopravní značení č. P 6 a dopravní zařízení č. Z 11c a č. Z 11d nebude osazeno, připojení účelové komunikace bude osazeno dopravním zařízením č. Z 11g.

Dopravní zařízení bude provedeno dle TP 58 Směrové sloupky a odrazky - Zásady pro používání.

Dopravní zařízení musí být rozměrem a barevným provedením v souladu s vyhl. č. 294/2015 Sb., kterou se provádějí pravidla provozu na pozemních komunikacích. Provedení a umístění dopravních značek musí být v souladu s ČSN EN 12 899.

Jako dotčený orgán podle § 77 odst. 2 písm. b) zákona č. 361/2000 Sb., o provozu na pozemních komunikacích požadujeme v místní úpravě provozu zohlednit výše uvedené podmínky.

Dopravní inspektorát PČR Nymburk před samotným zahájením stavby, požaduje předložit podrobné zpracování návrhu dopravně inženýrských opatření (DIO).

[Redacted signature]

[Redacted signature]

[Redacted signature]

vedoucí DI Nymburk

[Redacted signature]

[Redacted signature]



PROJECT NO. 12345 PROJECT NAME: NEW BRIDGE PROJECT LOCATION: 123 Main St, Anytown, CA 90210 PROJECT STATUS: In Progress		DATE: 10/26/2023 TIME: 14:30 BY: J. Doe	
PROJECT MANAGER: J. Doe PROJECT COORDINATOR: A. Smith PROJECT TEAM: J. Doe, A. Smith, B. Johnson, C. Lee, D. Kim		PROJECT BUDGET: \$1,200,000 PROJECT RISK: High PROJECT PRIORITY: High	
PROJECT DESCRIPTION: A new bridge is being constructed to replace the old bridge that was damaged by a fire. The bridge will be 1.5 miles long and will have 4 lanes. It will be built using steel and concrete. The project is expected to be completed by the end of 2024.		PROJECT GOALS: To build a new bridge that is safe, durable, and aesthetically pleasing. To complete the project on time and within budget. To ensure the safety of the construction workers and the public.	
PROJECT CHALLENGES: The project is facing several challenges, including a shortage of skilled labor, a delay in the delivery of materials, and a change in the design. The project team is working to overcome these challenges by hiring more workers, expediting the delivery of materials, and revising the design.		PROJECT NEXT STEPS: The project team will meet next week to discuss the progress of the project and to make any necessary adjustments. The team will also continue to monitor the project closely and to report on the progress to the project manager.	

[illegible]



Městský úřad Poděbrady

Odbor životního prostředí
Jiršího náměstí 20/I, 290 31 Poděbrady

ZE DNE: 3. 6. 2021
SPIS: MEUPDY/0031836/ZP/2021/ERo

rozdělovník

ZE DNE: 3. 6. 2021
NAŠE ČJ.: MEUPDY/0031836/ZP/2021/ERo
UKL. ZN.: 246 6 V/5

VYŘIZUJE:

TEL.:

FAX:

E-MAIL:

DATUM: 29. 6. 2021

Odbor životního prostředí, pověřený Městským úřadem Poděbrady k administraci koordinovaných stanovisek a koordinovaných závazných stanovisek dle § 4 odst. 7 zákona č. 183/2006 Sb., o územním plánování a stavebním řádu, ve znění pozdějších předpisů, na základě žádosti č. j.: MEUPDY/0031836/ZP/2021/ERo ze dne 3. 6. 2021, Vám zasílá

K o o r d i n o v a n é s t a n o v i s k o

zahrnující jednotlivá stanoviska a závazná stanoviska dotčených orgánů, MěÚ Poděbrady

1. odboru životního prostředí č. j.: MEUPDY/0032882/ZP/2021/ERo ze dne 29. 6. 2021.
2. odboru dopravy, č. j.: MEUPDY/0033010/DOP/2021/SGL ze dne 14. 6. 2021.
3. odboru výstavby a územního plánování, č. j.: MEUPDY/0035080/VUP/2021/MUh ze dne 15. 6. 2021.

k záměru:

„Polní cesta VC4 v k. ú. Kouty u Poděbrad“

[projektová dokumentace 3/2021, odpovědný projektant Ing. Miroslav Kučera]

investor stavby: **Česká republika – Státní pozemkový úřad**
Krajský pozemkový úřad pro Středočeský kraj a hl. m. Praha,
Pobočka Nymburk, IČO 01312774, Soudní 17/3, 288 02 Nymburk
zastoupen: **VDI Projekt s. r. o., IČO 28860080, K Botiči 1453/6, 101 00 Praha 10**

Příloha: výše uvedená stanoviska (4 listy)

otisk úředního razítka

vedoucí odboru životního prostředí

Rozdělovník:

VDI Projekt s. r. o., K Botiči 1453/6, 101 00 Praha 10 (ISDS)

Městský úřad Poděbrady, odbor životního prostředí (zde)

Městský úřad Poděbrady, odbor výstavby a územního plánování (osobní doručení)




Městský úřad Poděbrady

Odbor životního prostředí
Jiřího náměstí 20/I, 290 31 Poděbrady
tel. 325 600 480, e-mail: pesoutova@mesto-podebrady.cz

ZE DNE: 3. 6. 2021
NAŠE ČJ.: MEUPDY/0032882/ZP/2021/ERo
UKL. ZN.: 246 6 V/5

rozdělovník

VYŘIZUJE:
TEL.:
FAX:
E-MAIL:



DATUM: 29. 6. 2021

Vyjádření MěÚ Poděbrady, odboru životního prostředí

Dne 3. 6. 2021 obdržel odbor životního prostředí žádost o vyjádření k projektové dokumentaci pro řízení vedené stavebním úřadem:

„Polní cesta VC4 v k. ú. Kouty u Poděbrad“

[projektová dokumentace 3/2021, odpovědný projektant Ing. Miroslav Kučera]

pozemek (KN): p. č. 358
katastrální území: Kouty u Poděbrad
investor stavby: Česká republika – Státní pozemkový úřad
Krajský pozemkový úřad pro Středočeský kraj a hl. m. Praha,
Pobočka Nymburk, IČO 01312774, Soudní 17/3, 288 02 Nymburk
zastoupen: VDI Projekt s. r. o., IČO 28860080, K Botiči 1453/6, 101 00 Praha 10

K předloženému projektu sdělujeme následující:

Z hlediska nakládání s odpady - [redacted] Realizace záměru musí probíhat v souladu se zákonem č. 541/2020 Sb., o odpadech. Původcem odpadu musí být dodržovány povinnosti dle § 13 a 15 zákona č. 541/2020 Sb., o odpadech, dále budou dodržovány další povinnosti vyplývající ze zákona o odpadech a jeho prováděcích právních předpisů.

Z hlediska ochrany ovzduší - [redacted] Bez výhrad.

Z hlediska ochrany ZPF - [redacted] Bez výhrad.

Z hlediska státní správy lesů - [redacted] Bez výhrad.

Z hlediska ochrany přírody a krajiny - [redacted] Bez výhrad. Se záměrem souhlasíme.

Z hlediska vodního hospodářství - [redacted] Při výstavbě musí být respektován stávající vodovodní řad, který je veden podél silnice mezi obcemi Kouty a Pátek.

Záměr se nachází v ochranném pásmu II. stupně přírodních léčivých zdrojů.

Souhlasíme s odvodněním cesty zasakováním do okolního terénu.

Jakékoliv změny v projektové dokumentaci v průběhu řízení vedeném příslušným stavebním úřadem, jakožto i změny podléhající změně vydaného správního aktu vydávaného příslušným stavebním úřadem (např. změna stavby před dokončením apod.), případně jiným správním úřadem, **požadujeme projednat s MěÚ Poděbrady, odborem životního prostředí.**

Vzory jednotlivých žádostí jsou umístěny na stránkách Města Poděbrady
(www.mesto-podebrady.cz – úřad – formuláře a žádosti – formuláře odbor životní prostředí).

otisk úředního razítka

[redacted]
vedoucí odboru životního prostředí

Rozdělovník:

VDI Projekt s. r. o., K Botiči 1453/6, 101 00 Praha 10 (ISDS)

Městský úřad Poděbrady, odbor životního prostředí (zde)

Městský úřad Poděbrady, odbor výstavby a územního plánování (osobní doručení)



Městský úřad Poděbrady

odbor dopravy

Jiřího náměstí 20/I, 290 31 Poděbrady

tel. 325 600 430, fax 325 614 486, e-mail: doprava@mesto-podebrady.cz

VÁŠ DOPIS ZN.: MEUPDY/0032832/ZP/2021/ERo

ZE DNE: 9. 6. 2021

NAŠE ZN.: MEUPDY/0033010/DOP/2021/SGL

Městský úřad Poděbrady

Odbor životního prostředí

VYŘIZUJE:

TEL.:

FAX:

E-MAIL:

DATUM

14. 6. 2021

Vyjádření k záměru „Polní cesta VC4 v k. ú. Kouty u Poděbrad“ pro koordinované stanovisko

Městskému úřadu s rozšířenou působností v Poděbradech, odboru dopravy, jako silničnímu správnímu úřadu ve věcech silnic II. a III. třídy, byla předložena dokumentace výše uvedené stavby.

Po jejím prostudování vydává odbor dopravy, toto stanovisko:

Předložená projektová dokumentace řeší rekonstrukci polní cesty v k. ú. Kouty u Poděbrad, která je připojena na silnici č. II/329.

K předložené projektové dokumentaci nemá odbor dopravy žádné připomínky ani námitky, stavbou nedojde k zásahu do silnice II. nebo III. třídy ve správním obvodu Poděbrady.


referent silničního hospodářství



MĚSTSKÝ ÚŘAD PODĚBRADY
Odbor výstavby a územního plánování

Jiřího náměstí 20/I, 290 31 Poděbrady

tel. 325 600 270, fax. 325 614 486, e-mail: vystavba@mesto-podebrady.cz

Č.j.: MEUPDY/0035080/VUP/2021/MUH
Spis. zn.: MEUPDY/0031846/VUP/2021/MUH
Vyřizuje: [REDACTED]
Tel.: [REDACTED]
E-mail: [REDACTED]

Poděbrady, dne 15.6.2021

Ukl. Zn.: 327

VDI Projekt s.r.o.
K Botiči č.p. 1453/6
Praha 10-Vršovice
101 00 Praha 101

ZÁVAZNÉ STANOVISKO
orgánu územního plánování

Městský úřad Poděbrady jako orgán územního plánování příslušný podle § 6 odst. 1 písm. e) zákona č. 183/2006 Sb., o územním plánování a stavebním řádu (stavební zákon), ve znění zákona č. 225/2017 Sb., dále jen („stavební zákon“), přezkoumal podle § 96b odst. 3 stavebního zákona z hlediska souladu s politikou územního rozvoje, s územně plánovací dokumentací a z hlediska uplatňování cílů a úkolů územního plánování záměr

„Polní cesta VC4 v k.ú. Kouty u Poděbrad“

který obsahuje:

výstavbu polní cesty VC 4 s asfaltovým povrchem na pozemcích parc.č. 604, parc.č. 358 a parc.č. 378 v k.ú. Kouty u Poděbrad

Záměr je přípustný po splnění podmínek:

- záměr bude umístěn a proveden v souladu s předloženou projektovou dokumentací „Polní cesta VC 4 v k.ú. Kouty u Poděbrad“ vč. grafických příloh, kterou dne 3.6.2020 pod č.j. 0031846/VUP/2021 předložila Městskému úřadu Poděbrady, odboru výstavby a územního plánování společnost VDI PROJEKT s.r.o., K Botiči 1453/6, 101 00 Praha 10 (IČ 28860080)
- další podmínky pro přípravu a uskutečnění záměru se nestanoví

Závazné stanovisko platí 2 roky ode dne vydání.

Odůvodnění:

Městský úřad Poděbrady, odbor výstavby a územního plánování jako úřad územního plánování, obdržel dne 3.6.2020 pod č.j. 0031846/VUP/2021 žádost o vydání závazného stanoviska k projektové dokumentaci pro výstavbu polní cesty VC4 v katastrálním území Kouty u Poděbrad vč. grafických příloh.

Podklady pro vydání závazného stanoviska:

Při vydání závazného stanoviska vycházel odbor výstavby a územního plánování Městského úřadu Poděbrady jako orgán územního plánování z následujících podkladů předložených společností VDI PROJEKT s.r.o., K Botiči 1453/6, 101 00 Praha 10 (IČ 28860080)

- žádosti o vydání závazného stanoviska ze dne 3.6.2021 pod č.j. 0031846/VUP/2021 podanou společností VDI PROJEKT s.r.o., K Botiči 1453/6, 101 00 Praha 10 (IČ 28860080)
- projektové dokumentace k záměru „Polní cesta VC 4 v k.ú. Kouty u Poděbrad“ na pozemcích parc.č. 604, parc.č. 358 a parc.č. 378 v k.ú. Kouty u Poděbrad, kterou zpracoval Ing. Miroslav Kučera, autorizovaný inženýr pro dopravní stavby (ČKAIT 0701063)

Kromě podkladů předložených společností VDI PROJEKT s.r.o., K Botiči 1453/6, 101 00 Praha 10 (IČ 28860080) vycházel odbor výstavby a územního plánování, jako orgán územního plánování z

- Politiky územního rozvoje České republiky, ve znění Aktualizace č. 1, která zahrnuje právní stav po Aktualizaci č. 1 PÚR ČR, schválné dne 15. dubna 2015, Usnesením vlády ČR č. 276 o Aktualizaci č. 1 PÚR ČR, ve znění Aktualizace č. 2, která zahrnuje právní stav po Aktualizaci č. 2 PÚR ČR, schválné dne 2. září 2019, Usnesením vlády ČR č. 629 o Aktualizaci č. 2 PÚR ČR a ve znění Aktualizace č. 3, která zahrnuje právní stav po Aktualizaci č. 3 PÚR ČR, schválné dne 2. září 2019, Usnesením vlády ČR č. 630 o Aktualizaci č. 3 PÚR ČR (dále jen „PÚR“)
- Zásad územního rozvoje Středočeského kraje vydaných Zastupitelstvem Středočeského kraje dne 19. prosince 2011 usnesením č. 4-20/2011/ZK (nabytí účinnosti dne 22. 2. 2012) a následně 1. Aktualizace Zásad územního rozvoje Středočeského kraje dne 27. 7. 2015 usnesením č. 007-18/2015/ZK (nabytí účinnosti dne 26. 8. 2015) a 2. Aktualizace Zásad územního rozvoje Středočeského kraje dne 26. 4. 2018 usnesením č. 022-13/2018/ZK (nabytí účinnosti dne 5. 9. 2018) (dále jen „ZÚR“),
- Územního plánu obce Kouty, vydaného Zastupitelstvem obce Kouty dne 27. 12. 2006, s datem nabytí účinnosti dne 12. 1. 2007 (dále jen „ÚP“), Změny č. 1 Územního plánu obce Kouty vydané Zastupitelstvem obce Kouty 26.4.2017 usnesením č. 27/2017 s datem nabytí účinnosti 19.5.2017 a Změny č. 2 Územního plánu obce Kouty vydané dne 21.5. 2019 usn.č. 23/2019 s datem nabytí účinnosti 12.6.2019

Přezkoumání záměru:

Odbor výstavby a územního plánování jako orgán územního plánování přezkoumal záměr podle § 96b odst. (3) stavebního zákona, zda je přípustný z hlediska souladu s politikou územního rozvoje a územně plánovací dokumentací a z hlediska uplatňování cílů a úkolů územního plánování, či nikoliv.

Orgán územního plánování přezkoumal **soulad záměru s politikou územního rozvoje.**

Řešené území ve veřejném zájmu chrání a rozvíjí přírodní, civilizační hodnoty vč. urbanistického, architektonického dědictví. Zachovává ráz urbanistické struktury území, struktury osídlení, které jsou výrazem identity území. Územně plánovací dokumentace se opírá o urbanistickou koncepci, která stanovuje zásady uspořádání a využití území vč. výčtu hodnot a podmínek jejich ochrany. Veškerá činnost ve stabilizovaných, zastavitelných a přestavbových plochách urbanizovaného území je vhodným způsobem ovlivňována prostřednictvím podmínek pro využití ploch s rozdílným způsobem využití. Cílem je účelné využívání a uspořádání území, které koordinuje veřejné a soukromé zájmy na rozvoji území. Řešené území se nachází mimo rozvojové oblasti a osy a mimo oblasti se specifickými hodnotami a problémy. Rovněž řešeným územím neprochází koridory dopravní a technické infrastruktury mezinárodního a republikového významu.

Pro předmětný záměr ani pro jím dotčené území z platné PÚR ČR žádné podmínky ani požadavky nevyplynou.

Odbor výstavby a územního plánování jako orgán územního plánování nepřezkoumal **soulad záměru se zásadami územního rozvoje**, vzhledem k tomu, že Obec Kouty má platný územní plán – ÚPO Kouty, který je v souladu s nadřazenou ÚPD tj. ZÚR Středočeského kraje.

Orgán územního plánování přezkoumal **soulad záměru s územním plánem.**

Nově je navržena polní cesta v celkové délce 592 m, která je navržena v kategorii P 4,5/20 s asfaltovým krytem. Příčný sklon je navržen jednostranný. Odvodnění je řešeno do okolního terénu. Součástí akce bude provedena výhybna a hospodářské sjezdy na sousední pozemky dle Situace. Pro povrch komunikace bude použitý asfaltový betonový kryt.

Odvodnění zpevněné plochy polní cesty bude zajištěno proměnným podélným sklonem a příčným sklonem 2,5 % do okolního terénu. Zemní plán bude odvodněna příčným a podélným sklonem do podélné drenáže, která bude vyústěna na terén.

Šířka polní cesty 4,5 m

Celková délka úpravy 592 m

Stávající plochy jsou využívány především pro zemědělskou techniku. Polní cesta je v současnosti nezpevněnou vedlejší polní cestou, která se nachází v blízkosti lokality zvané Homole, odbočuje ze silnice II/329 v sousedství hřbitova, dále vede v západním směru a na konci své trasy se ve staničení 0,592 km napojuje na cestu VC1. Podélný sklon cesty je jen několik málo procent, minimálně 0,5%, příčný sklon koruny polní cesty je 2,5%. V současné době je povrch cesty hlinitý, místy s travnatým středem. Z důvodu odklonění zemědělské techniky z obce a možnosti jejího celoročního užívání se tato cesta navrhuje zpevněná s asfaltovým povrchem. Nové funkční plochy budou využívané silniční dopravou a zemědělskou technikou. Plochy jsou navrženy s ohledem na zabezpečení bezpečnosti a plynulosti pohybu a provozu jejích účastníků. Hlavním účelem cesty je zpřístupnění pozemků a zvýšení prostupnosti krajiny, navržená KZ1 plní zároveň krajinotvornou a protierozní funkci (větrná eroze). Ve staničení km 0,495 se nachází křižovatka cest VC4 a DC5, na konci staničení cesty VC4 v km 0,592 se nachází křižovatka s cestou VC1.

Dále Krajinná zeleň KZ1 – parc.č. 604, 357 bude tvořena travnatým pásem šíře cca 5 m s výsadbou ovocných stromů a keřů.

Pozemky parc.č. 604, parc.č. 358 a parc.č. 378 v k.ú. Kouty u Poděbrad se dle platného Územního plánu obce Kouty nachází v ploše polní cesty – pozemkové úpravy.

Orgán územního plánování posoudil **soulad navrhovaného záměru s cíli a úkoly územního plánování** stanovenými v § 18 a §19 stavebního zákona.

Územní plánování ve veřejném zájmu chrání a rozvíjí přírodní, kulturní a civilizační hodnoty území, včetně urbanistického, architektonického a archeologického dědictví. Přitom chrání krajinu jako podstatnou složku prostředí života obyvatel a základ jejich totožnosti. ÚPD respektuje veškeré hodnoty a umožňuje komplexní koordinaci všech zájmů v řešeném území.

Záměr je v souladu s cíli a úkoly územního plánování dle § 18 a § 19 stavebního zákona.

V souladu s cíli územního plánování Územní plán obce Kouty vytváří optimální předpoklady pro výstavbu a udržitelný rozvoj území.

Záměr na výstavbu polní cesty z důvodu prostupnosti krajiny je v souladu s Územním plánem obce Kouty a v souladu se schválenými komplexními pozemkovými úpravami v katastrálním území Kouty.

Z výše uvedených důvodů dospěl orgán územního plánování k závěru, že posuzovaný **záměr** je **přípustný**.

Platnost závazného stanoviska lze prodloužit, pokud se nezměnily podmínky v území.

Závazné stanovisko nepozbývá platnosti:

- a) bylo-li na základě žádosti podané v době jeho platnosti vydáno územní rozhodnutí, společné povolení nebo jiné obdobné rozhodnutí podle jiného zákona a toto rozhodnutí nabylo právní moci,
- b) byla-li na základě návrhu veřejnoprávní smlouvy nahrazující územní rozhodnutí nebo společné povolení podaného v době jeho platnosti uzavřena veřejnoprávní smlouva a tato veřejnoprávní smlouva nabyla účinnosti, nebo
- c) nabyli-li právních účinků územní souhlas nebo společný územní souhlas a souhlas s provedením ohlášeného stavebního záměru vydaný k oznámení stavebního záměru učiněného v době platnosti závazného stanoviska.

Součástí odůvodnění musí být odůvodnění případné delší platnosti závazného stanoviska, než stanoví zákon (§ 96b odst. 5 stavebního zákona).

Dostane-li se toto závazné stanovisko do rozporu s politikou územního rozvoje nebo s územně plánovací dokumentací, která byla vydána po vydání závazného stanoviska, orgán územního plánování, který závazné stanovisko vydal, je nahradí z moci úřední novým závazným stanoviskem.


samostatný odborný referent odboru – úsek územního plánování

Obdrží:

VDI Projekt s.r.o., IDDS: qxzpnnu

Městský úřad Poděbrady, odbor životního prostředí, IDDS: 3qrbxg3



HZSSX00C6MKX

Hasičský záchranný sbor Středočeského kraje

územní odbor Nymburk
Tyršova 11, 288 02 Nymburk

Č. j.: HSKL- 4804-2/2021 - NY
Datum: 28. 6. 2021
Vyřizuje: [REDACTED]
Tel.: [REDACTED]
E-mail: [REDACTED]
Počet stran: 1
Počet příloh: 0

Adresát:
VDI Projekt s.r.o.
K Botiči 1453/6
101 00 Praha

Sdělení správního úřadu na úseku požární ochrany

Název stavby: Polní cesta VC4 v k.ú. Kouty u Poděbrad

Místo stavby: Kouty, k. ú.: Kouty u Poděbrad, parc. č. 358

Stavebník: Státní pozemkový úřad, IČO 01312774, Husinecká 1024/11a, Žižkov, Praha 3

Předložená dokumentace:

projektová dokumentace pro vydání stavebního povolení

vypracoval: [REDACTED] ověřil: bez ověření, datum: 03/2021

Dne 8.6.2021 byla Hasičskému záchrannému sboru Středočeského kraje (dále jen „HZS Středočeského kraje“) doručena žádost o vydání závazného stanoviska k výše uvedené dokumentaci.

HZS Středočeského kraje k Vaší žádosti sděluje, že se jedná o dokumentaci stavby, kde v souladu se zněním zákona č. 183/2006 Sb., zákon o územním plánování a stavebním řádu (stavební zákon), ve znění pozdějších předpisů, a na základě ustanovení § 31 odst. 1 písm. b) zákona č. 133/1985 Sb., o požární ochraně, ve znění pozdějších předpisů, nevykonává státní požární dozor a HZS Středočeského kraje není dotčeným orgánem na úseku požární ochrany.

Odůvodnění:

Státní požární dozor se vykonává pouze v případech uvedených v § 31 odst. 1 písm. b) zákona č. 133/1985 Sb., o požární ochraně, ve znění pozdějších předpisů.

[REDACTED]
ředitel územního odboru Nymburk
podepsáno elektronicky

KRAJSKÁ HYGIENICKÁ STANICE
STŘEDOČESKÉHO KRAJE SE SÍDLEM V PRAZE

Váš dopis zn.:

Sp.zn.:

Ze dne.:

Sp. zn.: S-KHSSC 28831/2021

Č. j.: KHSSC 28831/2021

Vyřizuje: [REDACTED]

VDI PROJEKT s.r.o.

K Botiči 1453/6

101 00 Praha 10

kancelář Pardubice

Třída Míru 109

530 02 Pardubice

Datum: 8. června 2021

**Projektová dokumentace na stavbu „Polní cesta VC4 v k.ú. Kouty u Poděbrad“ – stanovisko
Krajské hygienické stanice Středočeského kraje se sídlem v Praze**

Na základě žádosti investora Česká republika - Státní pozemkový úřad, Husinecká 1024/11a, 130 00 Praha 3, ze dne 04.06.2021, zastoupeného obchodní společností VDI Projekt s.r.o., K Botiči 1453/6, 101 00 Praha 10, IČO 28860080, posoudila Krajská hygienická stanice Středočeského kraje se sídlem v Praze předloženou projektovou dokumentaci na stavbu „Polní cesta VC1 v k.ú. Kouty u Poděbrad“.

Jedná se o výstavbu nové polní cesty v celkové délce 592 m. Stávající plochy jsou využívány především pro zemědělskou techniku. Polní cesta je v současnosti nezpevněnou vedlejší polní cestou. Pro povrch komunikace bude použitý asfaltový betonový kryt. Hlavním účelem cesty je zpřístupnění pozemků a zvýšení prostupnosti krajiny.

Po posouzení z hlediska požadavků ochrany veřejného zdraví (zákon č. 258/2000 Sb., o ochraně veřejného zdraví a o změně některých souvisejících zákonů, ve znění pozdějších předpisů) konstatuje orgán ochrany veřejného zdraví, že předloženým návrhem nejsou dotčeny zájmy chráněné orgány ochrany veřejného zdraví. Z tohoto důvodu Krajská hygienická stanice Středočeského kraje se sídlem v Praze není v řízení o předmětném návrhu dotčeným orgánem státní správy a stanovisko ve smyslu § 77 zákona č. 258/2000 Sb., ve znění pozdějších předpisů, proto nevydává.

[REDACTED]
vedoucí odd. hygieny obecné a komunální pro okresy Mělník a Nymburk

Rozdělovník

Adresát – DS

KHS – ÚP Nymburk (HK)

Územní pracoviště v Nymburku • Palackého třída 1484/52 • 288 02 Nymburk

Dittrichova 17 • 128 01 Praha 2

ID datové schránky: hhcai8e

OBECNÍ ÚŘAD KOUTY
Kouty 50, 290 01 Poděbrady

VDI PROJEKT s.r.o.
K Botiči 1453/6
101 00 Praha 10

Vaše značka:

Naše značka:

Vyřizuje:

V Koutech dne:

14.6. 2021

Věc: souhlas s projektovou dokumentací

Obecní úřad Kouty, sděluje, že souhlasí s předloženou projektovou dokumentací
„Polní cesta VC 4 v k. ú. Kouty u Poděbrad“.

**VYJÁDŘENÍ O EXISTENCI SÍTĚ ELEKTRONICKÝCH KOMUNIKACÍ
společnosti CETIN a.s.
(„Vyjádření“)**

**A VŠEOBECNÉ PODMÍNKY OCHRANY SÍTĚ ELEKTRONICKÝCH KOMUNIKACÍ
společnosti CETIN a.s.
(„Všeobecné podmínky ochrany SEK“)**

toto Vyjádření a Všeobecné podmínky ochrany SEK je vydané dle ustanovení § 101 zákona č. 127/2005 Sb., o elektronických komunikacích a o změně některých souvisejících zákonů, v účinném znění („**Zákon o elektronických komunikacích**“), a dle ustanovení § 161 zákona č. 183/2006 Sb., o územním plánování a stavebním řádu, v účinném znění („**Stavební zákon**“), a dle příslušných ustanovení zákona č. 89/2012 Sb., občanský zákoník, v účinném znění („**Občanský zákoník**“)

Číslo jednací: 684637/21

Číslo žádosti: 0121 162 505 („Žádost“)

Název akce („Stavba“)	Polní cesta VC 4 v k.ú. Kouty u Poděbrad	
Důvod vydání Vyjádření („Důvod vyjádření“)	Stavební řízení	
Žadatel	VDI Projekt s.r.o.	
Stavebník	Státní pozemkový úřad, Husinecká 1024/11a, Praha, 13000	
Zájmové území	Okres	Nymburk
	Obec	Kouty
	Kat. území / č. parcely	Kouty u Poděbrad
Platnost Vyjádření	4. 6. 2023 („Den konce platnosti Vyjádření“)	

Žadatel Žádostí určil a vyznačil Zájmové území, jakož i určil Důvod Vyjádření.

Na základě určení a vyznačení Zájmového území Žadatelem a na základě určení Důvodu Vyjádření vydává společnost CETIN a.s. následující Vyjádření:

Dojde ke střetu se sítí elektronických komunikací (dále jen „SEK“) společnosti CETIN a.s.

- (I) Na Žadatelem určeném a vyznačeném Zájmovém území se vyskytuje SEK společnosti CETIN a.s.;
- (II) Společnost CETIN a.s. **za podmínky splnění bodu (III)** tohoto Vyjádření **souhlasí**, aby Stavebník a/nebo Žadatel, je-li Stavebníkem v Zájmovém území vyznačeném v Žádosti, provedl Stavbu a/nebo činnosti povolené příslušným správním rozhodnutím vydaným dle Stavebního zákona;
- (III) Stavebník a/nebo Žadatel, je-li Stavebníkem, je povinen
 - (i) dodržet tyto níže uvedené podmínky, které byly stanovené POS, tak jak je tento označen ve Všeobecných podmínkách ochrany SEK
 - (žádné specifické podmínky nebyly uvedeny); a
 - (ii) řídit se Všeobecnými podmínkami ochrany SEK, které jsou nedílnou součástí Vyjádření;
- (IV) Pro případ, že bude nezbytné přeložení SEK, zajistí vždy takové přeložení SEK její vlastník, společnost CETIN a.s. Stavebník, který vyvolal překládku SEK je dle ustanovení § 104 odst. 17 Zákona o elektronických komunikacích povinen uhradit společnosti CETIN a.s. veškeré náklady na nezbytné úpravy dotčeného úseku SEK, a to na úrovni stávajícího technického řešení;

Číslo jednací: 684637/21

Číslo žádosti: 0121 162 505

(V) Pro účely přeložení SEK dle bodu (IV) tohoto Vyjádření je Stavebník povinen uzavřít se společností CETIN a.s. Smlouvu o realizaci překládky SEK.

Vyjádření je platné pouze pro Zájmové území určené a vyznačené Žadatelem, jakož i pro Důvod Vyjádření stanovený a určený Žadatelem v Žádosti.

Vyjádření pozbývá platnosti i) v Den konce platnosti Vyjádření, ii) změnou rozsahu Zájmového území či změnou Důvodu Vyjádření uvedeného v Žádosti a/nebo iii) jakýmkoliv porušením kterékoliv povinnosti stanovené Všeobecnými podmínkami ochrany SEK, to vše v závislosti na tom, která ze skutečností rozhodná pro pozbytí platnosti Vyjádření nastane nejdříve.

Společnost CETIN a.s. vydáním tohoto Vyjádření poskytla Žadateli pro Žadatelem určené a vyznačené Zájmové území veškeré informace o SEK dostupné společnosti CETIN a.s. ke dni podání Žádosti.


Ze strany společnosti CETIN a.s. může v některých případech docházet ke zpracování Vašich osobních údajů. Ke zpracování Vašich osobních údajů dochází vždy v souladu s platnými právními předpisy. Konkrétní zásady a podmínky zpracování osobních údajů společnosti CETIN a.s. jsou dostupné na <https://www.cetin.cz/zasady-ochrany-osobnich-udaju>.

V případě dotazů k Vyjádření kontaktujte prosím asistenční linku 238 461 111.

Přílohami Vyjádření jsou:

- *Všeobecné podmínky ochrany SEK*
- *Informace k vytýčení SEK ve vlastnictví společnosti CETIN a.s.*
- *Situační výkres (obsahuje Zájmové území určené a vyznačené Žadatelem a výřezy účelové mapy SEK)*

Vyjádření vydala společnost **CETIN a.s.** dne: 4. 6. 2021.



VŠEOBECNÉ PODMÍNKY OCHRANY SÍTĚ ELEKTRONICKÝCH KOMUNIKACÍ společnosti CETIN a.s.**1. PLATNOST VŠEOBECNÝCH PODMÍNEK**

- i) Tyto Všeobecné podmínky ochrany sítě elektronických komunikací (dále jen „VPOSEK“) tvoří součást Vyjádření (jak je tento pojem definován níže v článku 2 VPOSEK).
- ii) V případě rozporu mezi Vyjádřením a těmito VPOSEK mají přednost ustanovení Vyjádření, pokud není těmito VPOSEK stanoveno jinak.

2. DEFINICE

Níže uvedené termíny, jsou-li použity v těchto VPOSEK a uvozeny velkým písmenem, mají následující význam, není-li těmito VPOSEK a/nebo Příslušnými požadavky stanoveno výslovně jinak:

„**CETIN**“ znamená CETIN a.s. se sídlem Českomoravská 2510/19, Libeň, 190 00 Praha 9, IČO: 04084063, zapsaná v obchodním rejstříku vedeném Městským soudem v Praze pod spz. B 20623;

„**Den**“ je kalendářní den;

„**Kabelovod**“ podzemní zařízení sestávající se z tělesa Kabelovodu a kabelových komor, sloužící k zatahování kabelů a ochranných trubek;

„**Občanský zákoník**“ znamená zákon č. 89/2012 Sb., občanský zákoník, v účinném znění;

„**POS**“ je zaměstnanec společnosti CETIN, pověřený ochranou sítě, Tomáš Kavka, tel.: 602 230 592, e-mail: tomas.kavka@cetin.cz;

„**Pracovní den**“ znamená Den, kromě soboty, neděle, a státních svátků a ostatních svátků ve smyslu zákona č. 245/2000 Sb., o státních svátcích, o významných dnech a o dnech pracovního klidu, v účinném znění;

„**Příslušné požadavky**“ znamená jakýkoli a každý příslušný právní předpis, vč. technických norem, nebo normativní právní akt veřejné správy či samosprávy, nebo jakékoli rozhodnutí, povolení, souhlas nebo licenci, včetně podmínek, které s ním souvisí;

„**Překládka**“ je stavba spočívající ve změně trasy vedení SEK ve vlastnictví CETIN nebo přemístění zařízení SEK ve vlastnictví CETIN; Stavebník, který Překládku vyvolal, je dle ustanovení § 104 odst. 17 Zákona o elektronických komunikacích povinen uhradit společnosti CETIN veškeré náklady na nezbytné úpravy dotčeného úseku SEK, a to na úrovni stávajícího technického řešení;

„**SEK**“ je síť elektronických komunikací ve vlastnictví CETIN;

„**Stavba**“ je stavba a/nebo činnost ve vztahu, k níž bylo vydáno Vyjádření, a je prováděna Stavebníkem a/nebo Žadatelem v souladu s Příslušnými požadavky, povolená příslušným správním rozhodnutím vydaným dle Stavebního zákona;

„**Stavebník**“ je osoba takto označená ve Vyjádření;

„**Stavební zákon**“ je zákon č. 183/2006 Sb., o územním plánování a stavebním řádu;

„**Vyjádření**“ je vyjádření o existenci sítě elektronických komunikací vydané společností CETIN dne 4. 6. 2021 pod č.j. 684637/21;

„**Žájmové území**“ je území označené Žadatelem a/nebo Stavebníkem v Žádosti;

„**Situační výkres**“ je výkres, který je přílohou Vyjádření a obsahuje Žájmové území určené a vyznačené Žadatelem v Žádosti a výřezy účelové mapy SEK;

„**Zákon o elektronických komunikacích**“ je zákon č. 127/2005 Sb., o elektronických komunikacích a o změně některých souvisejících zákonů, v účinném znění;

„**Žadatel**“ je osoba takto označená ve Vyjádření.

„**Žádost**“ je žádost, kterou Žadatel a/nebo Stavebník požádal CETIN o vydání Vyjádření.

3. PLATNOST A ÚČINNOST VPOSEK

Tyto VPOSEK jsou platné a účinné dnem odeslání Vyjádření na i) adresu elektronické pošty Stavebníka a/nebo Žadatele uvedenou v Žádosti nebo ii) adresu pro doručení prostřednictvím poštovní přepravy uvedenou Stavebníkem a/nebo Žadatelem v Žádosti.

4. OBECNÁ PRÁVA A POVINNOSTI STAVEBNÍKA A/NEBO ŽADATELE

- (i) Stavebník, Žadatel je výslovně srozuměn s tím, že SEK je veřejně prospěšným zařízením, byla zřízena ve veřejném zájmu a je chráněna Příslušnými požadavky.
- (ii) SEK je chráněna ochranným pásmem, jehož rozsah je stanoven (a) ustanovením § 102 Zákona o elektronických komunikacích a/nebo (b) právními předpisy účinnými před Zákonom o elektronických komunikacích, není-li Příslušnými požadavky stanoveno jinak.
- (iii) Stavebník, Žadatel nebo jím pověřená třetí osoba, je povinen při provádění Stavby nebo jiných prací, při odstraňování havárií a projektování staveb, řídit se Příslušnými požadavky, správnou praxí v oboru stavebnictví a technologickými postupy a je povinen učinit veškerá nezbytná opatření vyžadovaná Příslušnými požadavky k ochraně SEK před poškozením. Povinnosti dle tohoto odstavce má Stavebník rovněž ve vztahu k SEK, které se nachází mimo Žájmové území.
- (iv) Při zjištění jakéhokoliv rozporu mezi údaji v Situačním výkresu, který je přílohou Vyjádření a skutečným stavem, je Stavebník a/nebo Žadatel povinen bez zbytečného odkladu, nejpozději Den následující po zjištění takové skutečnosti, zjištěný rozpor oznámit POS.
- (v) Stavebník, Žadatel nebo jím pověřená třetí osoba, je povinen každé poškození či krádež SEK bezodkladně, nejpozději Den následující po zjištění takové skutečnosti, oznámit takovou skutečnost dohledovému centru společnosti CETIN na telefonní číslo +420 238 464 190.
- (vi) Bude-li Stavebník, Žadatel nebo jím pověřená třetí osoba na společnosti CETIN požadovat, aby se jako účastník správního řízení, pro jehož účely bylo toto Vyjádření vydáno, vzdala práva na odvolání proti rozhodnutí vydanému ve správním řízení, je oprávněn kontaktovat POS.

5. POVINNOSTI STAVEBNÍKA PŘI PŘÍPRAVĚ STAVBY

- (i) Při projektování Stavby je Stavebník povinen zajistit, aby projektová dokumentace Stavby (i) zohledňovala veškeré požadavky na ochranu SEK vyplývající z Příslušných požadavků, zejména ze Zákona o elektronických komunikacích a Stavebního zákona, (ii) respektovala správnou praxi v oboru stavebnictví a technologické postupy a (iii) umožňovala, aby i po provedení a umístění Stavby dle takové projektové dokumentace byla společnost CETIN, jako vlastník SEK schopna bez jakýchkoli omezení a překážek provozovat SEK, provádět údržbu a opravy SEK.
- (ii) Nebude-li možné projektovou dokumentaci zajistit některý, byť i jeden z požadavků dle předchozího odstavce (i) a/nebo umístění Stavby by mohlo způsobit, že nebude naplněn některý, byť i jeden z požadavků dle předchozího odstavce (i), vyvolá Stavebník Překládku.
- (iii) Při projektování Stavby, která se nachází nebo je u ní zamýšleno, že se bude nacházet v ochranném pásmu radiových tras společnosti CETIN a překračuje výšku 15 m nad zemským povrchem, a to včetně dočasných objektů zařízení staveniště (jeřáby, konstrukce, atd.) je Stavebník povinen písemně kontaktovat POS za účelem získání konkrétního stanoviska a podmínek k ochraně radiových tras společnosti CETIN a pro určení, zda Stavba vyvolá Překládku. Ochranné pásmo radiových tras v šíři 50m je zakresleno do situačního výkresu, který je součástí tohoto Vyjádření.

VŠEOBECNÉ PODMÍNKY OCHRANY SÍTĚ ELEKTRONICKÝCH KOMUNIKACÍ společnosti CETIN a.s.

- (iv) Pokud se v Zájmovém území nachází podzemní silové vedení (NN) ve vlastnictví společnosti CETIN, je Stavebník povinen ve vztahu k projektové dokumentaci zajistit totéž, co je uvedeno pod písm (i) tohoto článku 5, přičemž platí, že Stavebník vyvolá Překládku v případech uvedených pod písm (ii) tohoto článku 5.
- (v) Stavebník je povinen při projektování Stavby, která je stavbou (a) zařízení silových elektrických sítí (VN, VVN a ZVVN) a/nebo (b) trakčních vedení, provést výpočet či posouzení rušivých vlivů na SEK, zpracovat ochranná opatření, to vše dle a v souladu s Příslušnými požadavky. Stavebník je povinen nejpozději třicet (30) Dnů před podáním žádosti o vydání příslušného správního rozhodnutí k umístění Stavby dle Stavebního zákona předat POS výpočet či posouzení rušivých vlivů na SEK a zpracovaná ochranná opatření.
- (vi) Je-li Stavba v souběhu s Kabelovodem, nebo Kabelovod kříží, je Stavebník povinen nejpozději ke Dni, ke kterému započne se zpracováním projektové dokumentace ke Stavbě, oznámit POS a projednat s POS (a) veškeré případy, kdy trajektorie podvrtnutí a protlaků budou vedeny ve vzdálenosti menší, než je 1,5 m od Kabelovodu a (b) jakékoliv výkopové práce, které budou nebo by mohly být vedeny v úrovni či pod úrovní Kabelovodu nebo kabelové komory.
- (vii) Je-li Stavba umístěna nebo má být umístěna v blízkosti Kabelovodu, ve vzdálenosti menší, než jsou 2 m nebo kříží-li Stavba Kabelovod ve vzdálenosti menší, než je 0,5 m nad nebo kdekoliv pod Kabelovodem, je Stavebník povinen předložit POS k posouzení zakreslení Stavby v příčných řezech, přičemž do příčného řezu je Stavebník rovněž povinen zakreslit profil kabelové komory.

6. POVINNOSTI STAVEBNÍKA PŘI PROVÁDĚNÍ STAVBY

- (i) Stavebník je před započítím jakýchkoliv zemních prací ve vztahu ke Stavbě povinen vytýčit trasu SEK na terénu dle Příslušných požadavků a dle Stavebního zákona. S vytýčenou trasou SEK je Stavebník povinen seznámit všechny osoby, které budou anebo by mohly zemní práce ve vztahu ke Stavbě provádět. V případě porušení této povinnosti bude Stavebník odpovědný společnosti CETIN za náklady a škody, které porušením této povinnosti společnosti CETIN vzniknou a je povinen je společnosti CETIN uhradit.
- (ii) Pět (5) Pracovních dnů před započítím jakýchkoliv prací ve vztahu ke Stavbě je Stavebník povinen oznámit společnosti CETIN, že zahájí práce či činnosti ve vztahu ke Stavbě. Písemné oznámení dle předchozí věty zašle Stavebník na adresu elektronické pošty POS a bude obsahovat minimálně číslo jednací Vyjádření a kontaktní údaje Stavebníka.
- (iii) Stavebník je povinen zabezpečit a zajistit SEK proti mechanickému poškození, a to zpravidla dočasným umístěním silničních betonových panelů nad kabelovou trasou SEK. Do doby, než je zajištěna a zabezpečena ochrana SEK proti mechanickému poškození, není Stavebník oprávněn přejíždět vozidly nebo stavební mechanizací kabelovou trasu SEK. Při přepravě vysokých nákladů nebo při projíždění stroji, vozidly či mechanizací pod nadzemním vedením SEK je Stavebník povinen prověřit, zda výška nadzemního vedení SEK je dostatečná a umožňuje spolehlivý a bezpečný způsob přepravy nákladu či průjezdu strojů, vozidel či mechanizace.
- (iv) Při provádění zemních prací v blízkosti SEK je Stavebník povinen postupovat tak, aby nedošlo ke změně hloubky uložení nebo prostorového uspořádání SEK. V místech, kde SEK vystupuje ze země do budovy, rozváděče, na sloup apod. je Stavebník povinen vykonávat zemní práce se zvýšenou mírou opatrnosti, výkopové práce v blízkosti sloupů nadzemního vedení SEK je Stavebník povinen provádět v takové vzdálenosti od sloupu nadzemního vedení SEK,

kteřá je dostatečná k tomu, aby nedošlo nebo nemohlo dojít k narušení stability sloupu nadzemního vedení SEK. Stavebník je povinen zajistit, aby jakoukoliv jeho činností nedošlo bez souhlasu a vědomí společnosti CETIN (a) ke změně nivelety terénu, a/nebo (b) k výsadbě trvalých porostů, a/nebo (c) ke změně rozsahu a změně konstrukce zpevněných ploch. Pokud došlo k odkrytí SEK, je Stavebník povinen SEK po celou dobu odkrytí náležitě zabezpečit proti prověšení, poškození a odcizení.

- (v) Zjistí-li Stavebník kdykoliv během provádění prací ve vztahu ke Stavbě jakýkoliv rozpor mezi údaji v projektové dokumentaci a skutečností, je povinen bezodkladně přerušit práce a oznámit zjištěný rozpor na adresu elektronické pošty POS. Stavebník není oprávněn pokračovat v pracích ve vztahu ke Stavbě do doby, než získá písemný souhlas POS s pokračováním prací.
- (vi) Stavebník není bez předchozího písemného souhlasu společnosti CETIN oprávněn manipulovat s kryty kabelových komor, jakkoliv zakrývat vstupy do kabelových komor, a to ani dočasně, vstupovat do kabelových komor, jakkoliv manipulovat s případně odkrytými prvky SEK či s jakýmkoliv jiným zařízením se SEK souvisejícím. Rovněž bez předchozího písemného souhlasu společnosti CETIN není Stavebník oprávněn umístit nad trasou Kabelovodu jakoukoliv jinou síť technické infrastruktury v podélném směru.
- (vii) Byla-li v souladu s Vyjádřením a těmito VPOSEK odkryta SEK je Stavebník povinen tři (3) Pracovní dny před zakrytím SEK písemně oznámit POS zakrytí SEK a vyzvat ho ke kontrole před zakrytím. Oznámení Stavebníka dle předchozí věty musí obsahovat minimálně předpokládaný Den zakrytí, číslo jednací Vyjádření a kontaktní údaje Stavebníka. Stavebník není oprávněn provést zakrytí do doby, než získá písemný souhlas POS se zakrytím.

7. ROZHODNÉ PRÁVO

Vyjádření a VPOSEK se řídí českým právem, zejména Občanským zákoníkem, Zákonem o elektronických komunikacích a Stavebním zákonem. Veškeré spory z Vyjádření či VPOSEK vyplývající budou s konečnou platností řešeny u příslušného soudu České republiky.

8. PÍSEMNÝ STYK

Písemným stykem či pojmem „písemně“ se pro účely Vyjádření a VPOSEK rozumí předání zpráv jedním z těchto způsobů:

- v listinné podobě;
- e-mailovou zprávou s uznávaným elektronickým podpisem dle zák. č. 297/2016 Sb., o službách vytvářejících důvěru pro elektronické transakce, v účinném znění; a/nebo e-mailovou zprávou zaslanou na adresu POS;

9. ZÁVĚREČNÁ USTANOVENÍ

- (i) Stavebník, Žadatel nebo jím pověřená třetí osoba je počínaje Dnem převzetí Vyjádření povinen užít informace a data uvedená ve Vyjádření pouze a výhradně k účelu, pro který mu byla tato poskytnuta. Stavebník, Žadatel nebo jím pověřená třetí osoba není oprávněn informace a data rozmnožovat, rozšiřovat, pronajímat, půjčovat či jinak umožnit jejich užívání třetí osobou bez předchozího písemného souhlasu společnosti CETIN.
- (ii) Pro případ porušení kterékoliv z povinností Stavebníka, Žadatele nebo jím pověřené třetí osoby, založené Vyjádřením /nebo těmito VPOSEK je Stavebník, Žadatel či jím pověřená třetí osoba odpovědný za veškeré náklady a škody, které společnosti CETIN vzniknou porušením povinností Stavebníka, Žadatele nebo jím pověřené třetí osoby.

Číslo jednací: 684637/21

Číslo žádosti: 0121 162 505

Informace k vytyčení *SEK*

V případě požadavku na vytyčení *SEK* společnosti *CETIN* se, prosím, obraťte na společnosti uvedené níže:

CETIN a.s. - středisko Praha a Stř.Čechy

se sídlem: Českomoravská 2510/19, Libeň, 190 00 Praha 9

IČ: 04084063

DIČ: CZ04084063

kontakt: [redacted] obslužná doba po-pa 7 - 15 hod

TEMO-TELEKOMUNIKACE, a.s. - výhradní dodavatel společnosti CETIN a.s.

se sídlem: U Záběhlického zámku 233/15, 106 00 Praha 10

IČ: 25740253

DIČ: CZ25740253

kontakt: [redacted]

ARITMET s.r.o.

se sídlem: Gutova 2134/26, 100 00 Praha 10

IČ: 27951529

DIČ: CZ27951529

kontakt: [redacted]

AZ GEONET - Pavel Kazda

se sídlem: Sedláčkova 1436/14, 500 02 Hradec Králové

IČ: 72885777

DIČ: CZ7308093045

kontakt: [redacted]

FEM - Miloš Fejfar

se sídlem: Lužany 209, 507 06 Lužany

IČ: 01735977

DIČ:

kontakt: [redacted]

FORTEL s.r.o.

se sídlem: Nušlova 2286, 158 00 Praha 5

IČ: 62909380

DIČ: CZ62909380

kontakt: [redacted]

Chadima Zdeněk

se sídlem: Máchova 257, 539 73 Skuteč

IČ: 01222163

DIČ:

kontakt: [redacted]

Ing. Václav Hlavatý

se sídlem: V Lukách 2162, 269 01 Rakovník

IČ: 44255501

DIČ:

kontakt: [redacted]

Milouš Koloušek

se sídlem: Novovysočanská 827/36, 190 00 Praha - Vysočany

IČ: 76397238

DIČ:

kontakt: [redacted]

Číslo jednací: 684637/21

Číslo žádosti: 0121 162 505

Miroslav Kraušner

se sídlem: Jaselská 1159, 295 01 Mnichovo Hradiště

IČ: 64721051

DIČ: CZ64721051

kontakt: [REDACTED]

NEWTELELINE spol. s r.o.

se sídlem: Praha 6, Bělohorská 185/163 169 00

IČ: 48108421

DIČ: CZ48108421

kontakt: [REDACTED]

SITEL, spol. s r.o.

se sídlem: Baarova 957/15, 140 00 Praha 4

IČ: 44797320

DIČ: CZ 44797320

kontakt: [REDACTED]

SPOJMONT s.r.o.

se sídlem: Žitavského 556, 156 00 Praha 5

IČ: 61501387

DIČ: CZ61501387

kontakt: [REDACTED]

SUPTel a.s.

se sídlem: Hřbitovní 1322/15, 312 16 Plzeň

IČ: 25229397

DIČ: CZ25229397

kontakt: [REDACTED]

Vegacom, a.s.

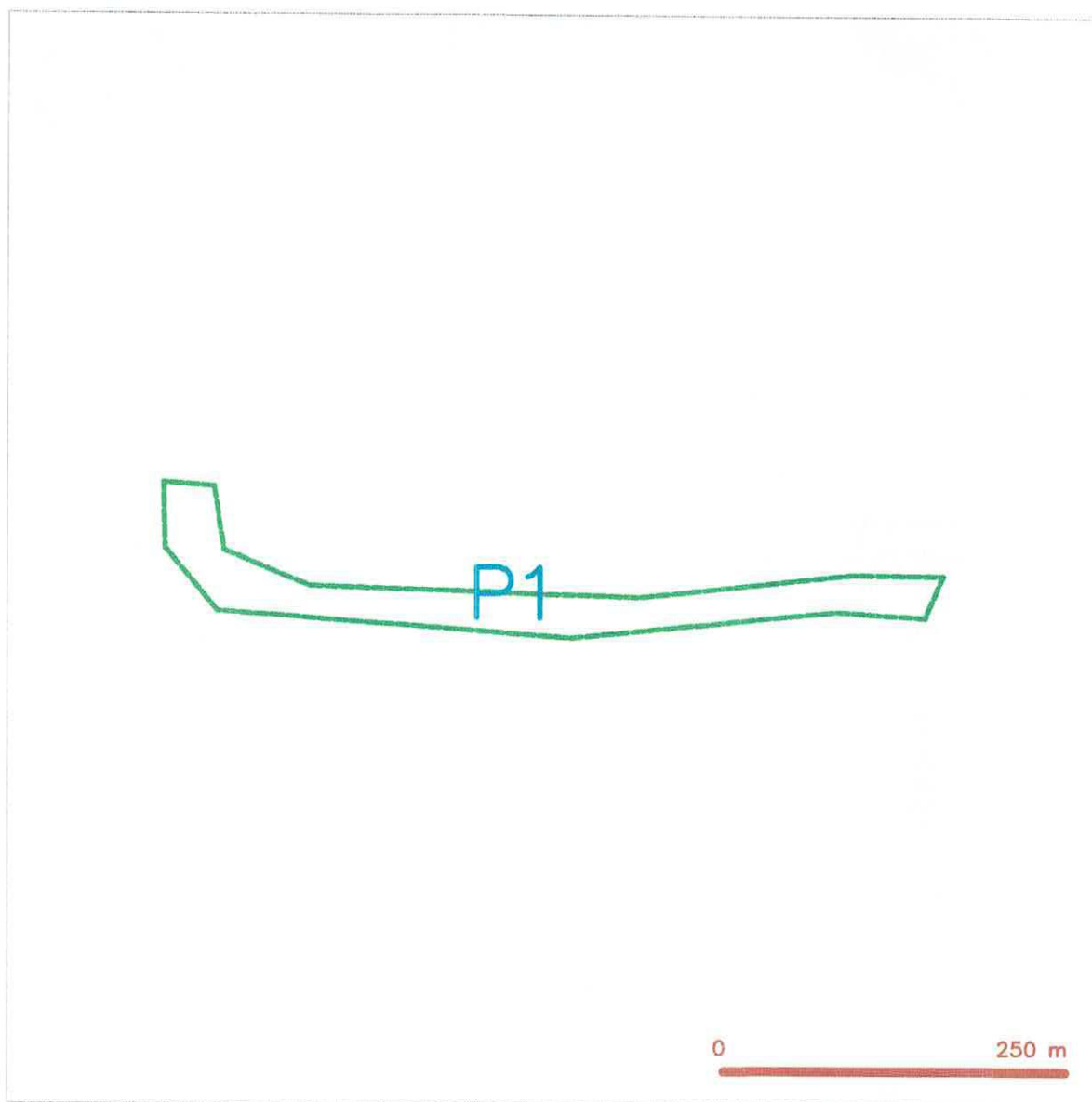
se sídlem: Novodvorská 1010/14, 142 01 Praha4

IČ: 25788680

DIČ: CZ25788680


kontakt: [REDACTED]

SITUAČNÍ VÝKRES - ZÁJMOVÉ ÚZEMÍ

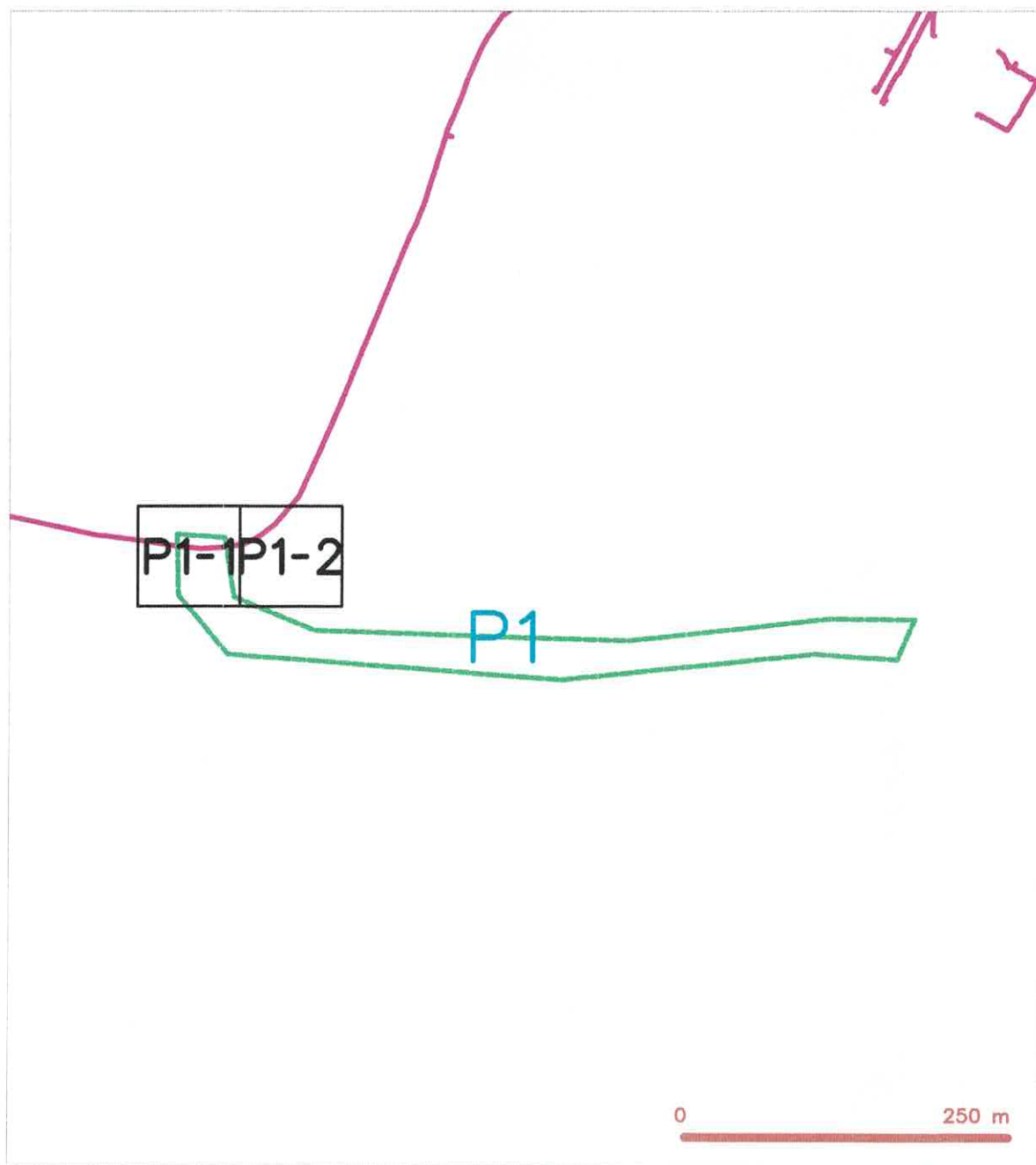


LEGENDA

 hranice zájmového území k vyjádření



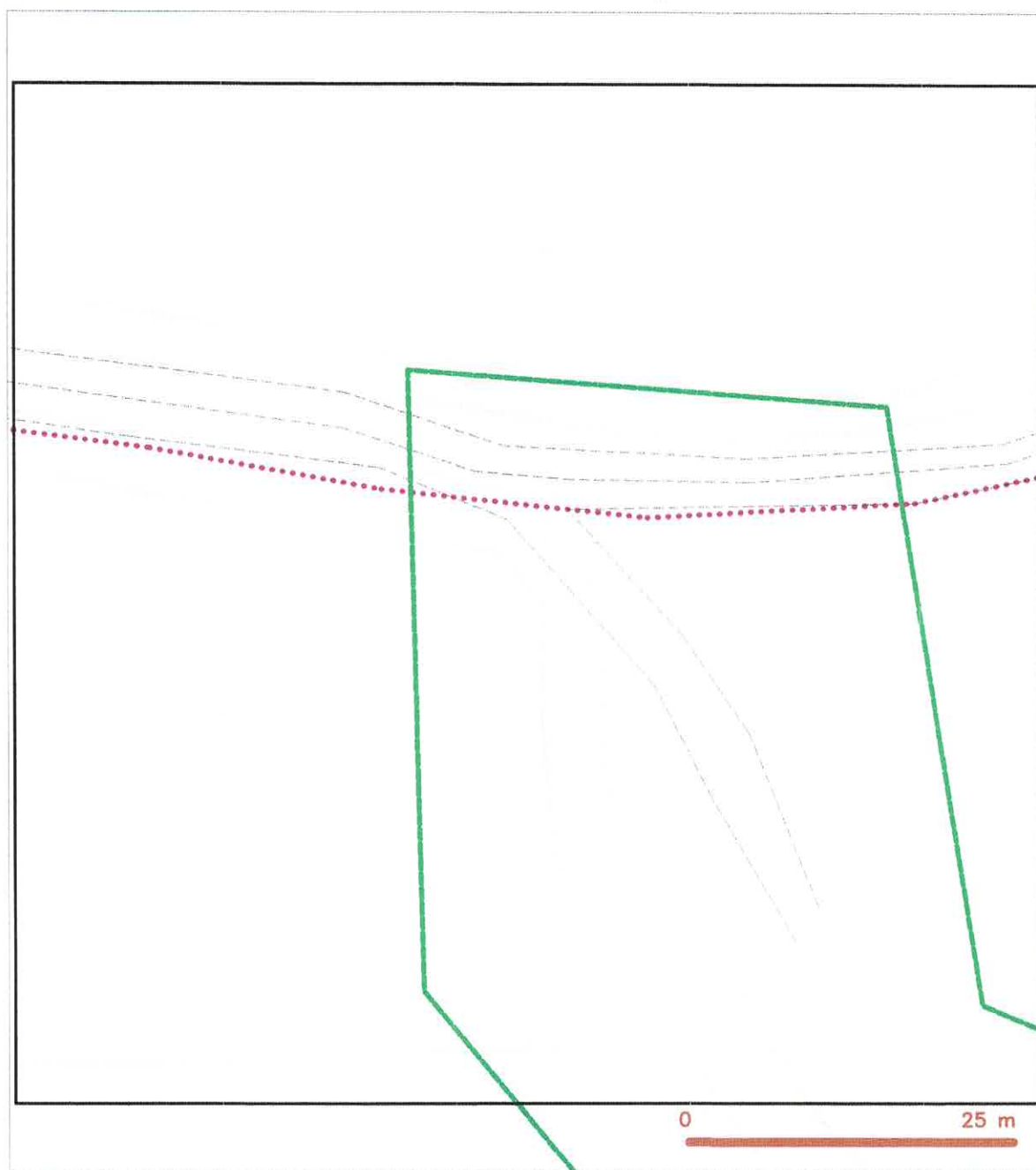
SITUAČNÍ VÝKRES - POLYGON 1



LEGENDA

	hranice zájmového území k vyjádření		vykazovaný průběh lanového kabelu, HČPČ, trubky
	hranice zájmového území k MÚP, příloha 25/21		hranice zájmového území k MÚP, příloha 25/21
	zastřešení průběh lanového kabelu		hranice zájmového území k MÚP, příloha 25/21
	zastřešení průběh lanového kabelu, HČPČ, trubky		hranice zájmového území k MÚP, příloha 25/21
	zastřešení průběh lanového kabelu, HČPČ, trubky		hranice zájmového území k MÚP, příloha 25/21
	zastřešení průběh lanového kabelu, HČPČ, trubky		hranice zájmového území k MÚP, příloha 25/21
	zastřešení průběh lanového kabelu, HČPČ, trubky		hranice zájmového území k MÚP, příloha 25/21
	zastřešení průběh lanového kabelu, HČPČ, trubky		hranice zájmového území k MÚP, příloha 25/21
	zastřešení průběh lanového kabelu, HČPČ, trubky		hranice zájmového území k MÚP, příloha 25/21
	zastřešení průběh lanového kabelu, HČPČ, trubky		hranice zájmového území k MÚP, příloha 25/21

SITUAČNÍ VÝKRES - POLYGON 1, list kladu P1-1



LEGENDA

	<p>varovateľ (potenciometer) s vývodmi</p> <p>Vývody pripojíte k V₊ a k V₋ napájania. ČIŤAV!</p>		<p>potenciometer s vývodmi pripojíte k V₊ a k V₋ napájania. ČIŤAV! alebo použijete optický a fotoelektrický napájací zdroj, pričom s týmto napájacím zdrojom sa</p>
	<p>potenciometer s vývodmi pripojíte k V₊ a k V₋ napájania. ČIŤAV! alebo použijete optický a fotoelektrický napájací zdroj, pričom s týmto napájacím zdrojom sa</p>		<p>potenciometer s vývodmi pripojíte k V₊ a k V₋ napájania. ČIŤAV! alebo použijete optický a fotoelektrický napájací zdroj, pričom s týmto napájacím zdrojom sa</p>
	<p>potenciometer s vývodmi pripojíte k V₊ a k V₋ napájania. ČIŤAV! alebo použijete optický a fotoelektrický napájací zdroj, pričom s týmto napájacím zdrojom sa</p>		<p>potenciometer s vývodmi pripojíte k V₊ a k V₋ napájania. ČIŤAV! alebo použijete optický a fotoelektrický napájací zdroj, pričom s týmto napájacím zdrojom sa</p>

VODOVODY A KANALIZACE NYMBURK, a.s.

AKCIOVÁ SPOLEČNOST, zápis v OR – oddíl B, číslo vložky 2381

BOBNICKÁ 712
PŠČ 288 21



Uvedete-li naši značku,
umožníte urychlení vyřízení.

VDI PROJEKT s.r.o.
Třída Míru 109
Pardubice
530 02

Vaše značka / ze dne

Naše značka
2329/2021

Vyřizuje / linka


Datum
22. 6. 2021

věc: vyjádření k DSP+PDPS – Investor: ČR – Státní pozemkový úřad

VaK Nymburk, a.s. souhlasí se stavbou „**Polní cesta VC4 v k.ú. Kouty u Poděbrad**“ za splnění níže uvedených podmínek:

- V uvedeném území **dojde** k souběhu a křížení s podzemními zařízeními ve správě a majetku naší a.s.
- **Termín zahájení stavebních prací musí být písemně oznámen středisku Městec Králové (tel. [redacted])**
- **Před zahájením stavby požádá zhotovitel díla o vytýčení stávajících vedení [redacted]**
- Při realizaci stavby musí být zajištěno, aby nedocházelo k přejezdům těžké mechanizace přes podzemní zařízení ve správě naší a.s.
- Dále požadujeme dodržení ochranného pásma dle § 23 odst. 3 zákona č. 274/2001 Sb. a podmínek ČSN 73 6005 (Prostorové upořádání sítí technického vybavení).
- Povrchové znaky vodovodní sítě požadujeme umístit do nivelety upravovaných ploch.
- Dešťové vody požadujeme likvidovat vsakováním.

S pozdravem



vedoucí technicko – provozní činnosti

Příloha: /

Platnost vyjádření je jeden rok od data vydání.

Bank. Spojení
KB Nymburk 1904-191/0100
GECEB 29909-584/0600

IČO : 46357009
DIČ : CZ46357009

Všeobecné podmínky pro zahájení stavby

Provádění zemních prací v blízkosti podzemních vedení vodovodních a kanalizačních sítí včetně ovládacích kabelů (dále jen VaKS) se povoluje za těchto všeobecných podmínek:

Vaše organizace je povinna učinit veškerá opatření, aby nedošlo k poškození podzemních vedení vodovodních a kanalizačních sítí včetně ovládacích kabelů stavebními pracemi a to zejména tím, že zajistí:

- a) investor je povinen uvědomit organizaci, která vydala toto vyjádření, o zahájení prací nejméně 14 dnů předem
- b) před zahájením prací vyznačení polohy VaKS ve staveništi (v trase)
- c) prostorovou polohu vedení ověřit sondami
- d) upozornit pracovníky, aby dbali při pracích v těchto místech nejvyšší opatrnosti a nepoužívali zde nevhodného nářadí a ve vzdálenosti nejméně 1,5 m po každé straně vyznačené trasy vedení nepoužívali žádných mechanizačních prostředků
- e) odkryté podzemní vodovodní nebo kanalizační vedení zabezpečit proti poškození
- f) nad trasou vedení dodržet zákaz pojíždění těžkými vozidly, dokud nebude provedena ochrana sítí proti mechanickému poškození
- g) při provádění zemních prací ztuhit zeminu pod vedeními a vyzvat Vodovody a kanalizace Nymburk, a.s. k provedení kontroly před zakrytím vedení, zda není viditelně poškozeno a zda byly dodrženy příslušné normy a stanovené podmínky. Tyto činnosti u naší organizace zajišťuje: [REDAKCE]
- h) každé jejich poškození neprodleně ohlásit naší organizaci, tel. na dispečink a.s. [REDAKCE]
- i) aby při křížení nebo souběhu s nimi byla dodržena norma ČSN 736005
- j) eventuální vytýčení polohy provede na základě žádosti, podané nejméně 10 dnů před požadovaným termínem [REDAKCE]
[REDAKCE] Tomuto pracovníkovi je nutno předložit toto vyjádření popř. jeho kopii.
- k) v případě, že při zemních pracích budou zjištěny VaKS, které nejsou zakresleny ani vytýčeny, vytýčená poloha VaKS nesouhlasí se skutečností, je nutné práce okamžitě přerušit a tuto skutečnost nahlásit [REDAKCE]
[REDAKCE]

Nedodržení těchto podmínek je porušením § 23 zákona č. 274/2001 Sb., o veřejných vodovodech a kanalizacích, za které lze podle § 33 citovaného zákona uložit pokutu až do výše 1.000.000,- Kč v případě podnikající osoby, v případě občana se posuzuje porušení podmínek podle zákona č. 200/1990 Sb. o přestupcích, ve znění pozdějších předpisů, za které lze uložit pokutu do výše 15.000,- Kč.

VODOVODY A KANALIZACE NYMBURK, a.s.



AKCIOVÁ SPOLEČNOST, zápis v OR – oddíl B, číslo vložky 238

Bobnická 712, 288 21 Nymburk

Protokol o kontrole stavby umístěné v souběhu či křížení podzemních zřízení ve správě VaK Nymburk, a.s.

Název stavby:		
Investor stavby (adresa, IČO nebo RČ):		
Stavební povolení:	Ze dne:	Vydal:
č.j.		
Realizační firma (název, adresa, IČO nebo RČ):		Stavbyvedoucí (jméno, telefonní číslo, email):
Středisko VaK Nymburk, a.s.:		Zástupce střediska (jméno, telefonní číslo, email):
Termín realizace a dokončení stavby:		Záruční doba na provedené práce:
Kontrola proběhla dne:		Výsledek kontroly:
Stavba v ochranném pásmu:		ANO NE

Poznámky a doplnění:

Podmínky pro výstavbu v blízkosti vedení ve správě VaK Nymburk, a.s.:

Požadujeme dodržení podmínek ČSN 73 6005 Prostorové uspořádání sítí technického vybavení a ochranného pásma dle § 23 zákona č. 274/2001 Sb. Ochranná pásma jsou vymezena vodorovnou vzdáleností od vnějšího líce stěny potrubí na každou stranu u vodovodních řadů a kanalizačních stok do průměru 500 mm včetně, 1,5 m; u vodovodních řadů a kanalizačních stok nad průměr 500 mm včetně, 2,5 m; u vodovodních řadů nebo kanalizačních stok o průměru nad 200 mm, jejichž dno je uloženo v hloubce větší než 2,5 m pod upraveným povrchem, se vymezené vzdálenosti zvyšují o 1,0 m.

Realizační firma je povinna dodržovat podmínky ve vyjádření VaK Nymburk, a.s. Upozorňujeme Vás, že platnost vyjádření je jeden rok od data vydání.

Jen s písemným souhlasem provozovatele lze v ochranném pásmu vodovodního řadu nebo kanalizační stoky (v souladu s § 23 zákona č. 274/2001 Sb.):

- Provádět zemní práce, stavby včetně oplocení, umísťovat konstrukce nebo jiná obdobná zařízení či provádět činnosti, které omezují přístup k vodovodu nebo které by mohly ohrozit jeho technický stav nebo plynulé provozování.
- Vysazovat trvalé porosty.
- Provádět skládky jakéhokoliv odpadu.
- Provádět terénní úpravy.

Případné výjimky musí být schváleny provozovatelem vodovodní nebo kanalizační sítě!

V případě, že stavba je umístěna do ochranného pásma podzemních zařízení ve správě VaK Nymburk, a.s. je nutné po dokončení stavby předat geodetické zaměření skutečného provedení díla. Geodetické zaměření musí být provedeno v tištěné i digitální podobě (dle směrnice č. 3/2002 VaK Nymburk, a.s.) a zasláno na adresu: VaK Nymburk, a.s., Bobnická 712, 288 21 Nymburk, a to nejpozději do 30-ti dnů od dokončení stavby.

Zástupce realizační firmy (razítko, podpis)	Zástupce přebírajícího střediska (razítko, podpis)

**Krajská správa a údržba silnic Středočeského kraje, příspěvková organizace
150 21 PRAHA 5, Zborovská 11**

VDI PROJEKT s.r.o.
Třída Míru 109
530 02 Pardubice

Váš dopis značky/ze dne
4.6.2021

Naše značka
4251/21/KSUS/KHT/RYG

Vyřizuje/telefon

Kolín
8.6.2021

Věc: Kouty u Poděbrad - polní cesta VC 4

Krajská správa a údržba silnic Středočeského kraje jako správce a zároveň zástupce Středočeského kraje jako vlastníka pozemku p.č. 378, sil. II/329 v k.ú. Kouty u Poděbrad obdržela Vaši žádost o vyjádření k výše uvedené stavbě.

KSÚS SK se stavbou souhlasí a požaduje dodržení následujících podmínek:

- napojení zpevněné plochy polní cesty bude provedeno na zaříznutou hranu asfaltového krytu
- spára mezi povrchy bude ošetřena pružnou asfaltovou zálivkou
- bude zachován jízdní profil sil. II/329
- zpevněný povrch polní cesty bude proveden tak, aby srážkové vody nestékaly na sil. II/329 a tím nenarušovaly její odtokové poměry, odvodnění bude řešeno do přilehlé zeleně
- po dobu stavebních prací zodpovídá investor a zhotovitel za čistotu vozovky sil. II/329, případné znečištění bude neprodleně odstraněno
- zřízení polní cesty musí být projednáno a odsouhlaseno DI Policie ČR Nymburk a MěÚ Poděbrady, odborem dopravy
- po dokončení stavebních prací vyzve zhotovitel zástupce KSUS SK, CMS Poděbrady k provedení závěrečné kontrolní prohlídky a k protokolárnímu předání dotčeného úseku sil. II/329
- záruční doba na provedené práce bude **60 měsíců** a po tuto dobu budou odstraňovány závady a škody vzniklé zásahem do pozemní komunikace
- nebude porušeno ustanovení zák. č. 13/1997 Sb. a vyhl. č. 104/1997 Sb.

VYJÁDŘENÍ O EXISTENCI IS

SEZNAM :

- 1) CETIN A.S.**
- 2) ČEZ DISTRIBUCE, A.S.**
- 3) ČEZ ICT SERVICES, A.S.**
- 4) TELCO PRO SERVICES, A.S.**
- 5) GASNET SLUŽBY, S.R.O.**
- 6) VAK NYMBURK, A.S.**
- 7) OOÚZ MINISTERSTVA OBRANY**
- 8) OBEC KOUTY**
- 9) OBEC KŘEČKOV**
- 10) VODAFONE CZECH REPUBLIC A.S.**
- 11) T-MOBILE CZECH REPUBLIC A.S.**
- 12) ČESKÉ RADIOKOMUNIKACE A.S.**

**VYJÁDŘENÍ O EXISTENCI SÍTĚ ELEKTRONICKÝCH KOMUNIKACÍ
společnosti CETIN a.s.
(„Vyjádření“)**

**A VŠEOBECNÉ PODMÍNKY OCHRANY SÍTĚ ELEKTRONICKÝCH KOMUNIKACÍ
společnosti CETIN a.s.
(„Všeobecné podmínky ochrany SEK“)**

toto Vyjádření a Všeobecné podmínky ochrany SEK je vydané dle ustanovení § 101 zákona č. 127/2005 Sb., o elektronických komunikacích a o změně některých souvisejících zákonů, v účinném znění („**Zákon o elektronických komunikacích**“), a dle ustanovení § 161 zákona č. 183/2006 Sb., o územním plánování a stavebním řádu, v účinném znění („**Stavební zákon**“), a dle příslušných ustanovení zákona č. 89/2012 Sb., občanský zákoník, v účinném znění („**Občanský zákoník**“)

Číslo jednací: 536260/21

Číslo žádosti: 0121 028 100 („Žádost“)

Název akce („Stavba“)	Polní cesta VC1, Polní cesta VC4, Interakční prvek IP1, Krajinná zeleň KZ1 k.ú. Kouty u Poděbrad	
Důvod vydání Vyjádření („Důvod vyjádření“)	Informace o poloze sítě	
Žadatel	VDI Projekt s.r.o., kontaktní osoba [REDACTED]	Třída Míru 109, Pardubice, 53002
Stavebník	-- neuvedeno --, -- neuvedeno --, 0	
Zájmové území	Okres	Nymburk
	Obec	Kouty, Křečkov
	Kat. území / č. parcely	Kouty u Poděbrad; Křečkov
Platnost Vyjádření	2. 2. 2023 („Den konce platnosti Vyjádření“)	

Žadatel Žádostí určil a vyznačil Zájmové území, jakož i určil Důvod Vyjádření.

Na základě určení a vyznačení Zájmového území Žadatelem a na základě určení Důvodu Vyjádření vydává společnost CETIN a.s. následující Vyjádření:

Dojde ke střetu se sítí elektronických komunikací (dále jen „SEK“) společnosti CETIN a.s.

- (I) Na Žadatelem určeném a vyznačeném Zájmovém území se vyskytuje SEK společnosti CETIN a.s.; a
- (II) Stavebník nebo jím pověřená třetí osoba je povinen řídit se Všeobecnými podmínkami ochrany SEK, které jsou nedílnou součástí Vyjádření; a
- (III) pro případ, že bude nezbytné přeložení SEK, zajistí vždy takové přeložení SEK její vlastník, společnost CETIN a.s. Stavebník, který vyvolal překládku SEK je dle ustanovení § 104 odst. 17 Zákona o elektronických komunikacích povinen uhradit společnosti CETIN a.s. veškeré náklady na nezbytné úpravy dotčeného úseku SEK, a to na úrovni stávajícího technického řešení; a
- (IV) pro účely přeložení SEK dle bodu (III) tohoto Vyjádření je Stavebník povinen uzavřít se společností CETIN a.s. Smlouvu o realizaci překládky SEK; a
- (V) Stavebník a/nebo Žadatel není oprávněn užít toto Vyjádření k podání jakékoliv žádosti o vydání jakéhokoliv správního rozhodnutí či jiného rozhodnutí majícího obdobný charakter.

Číslo jednací: 536260/21

Číslo žádosti: 0121 028 100

Vyjádření je platné pouze pro Zájmové území určené a vyznačené Žadatelem, jakož i pro Důvod Vyjádření stanovený a určený Žadatelem v Žádosti.

Vyjádření pozbývá platnosti i) dnem, kdy je Žadatelem a/nebo Stavebníkem použito k podání žádosti o vydání jakéhokoliv správního rozhodnutí či jiného rozhodnutí majícího obdobný charakter a/nebo dnem zahájení jakéhokoliv správního rozhodnutí či jiného rozhodnutí majícího obdobný charakter, ve kterém bylo Vyjádření použito, ii) uplynutím doby platnosti v tomto Vyjádření uvedeného, iii) změnou rozsahu Zájmového území či změnou Důvodu Vyjádření uvedeného v Žádosti a/nebo iv) porušením Všeobecných podmínek ochrany SEK, to vše v závislosti na tom, která ze skutečností rozhodná pro pozbýtí platnosti Vyjádření nastane nejdříve.

Společnost CETIN a.s. vydáním tohoto Vyjádření poskytla Žadateli pro Žadatelem určené a vyznačené Zájmové území veškeré informace o SEK dostupné společnosti CETIN a.s. ke dni podání Žádosti.


Ze strany společnosti CETIN a.s. může v některých případech docházet ke zpracování Vašich osobních údajů. Ke zpracování Vašich osobních údajů dochází vždy v souladu s platnými právními předpisy. Konkrétní zásady a podmínky zpracování osobních údajů společností CETIN a.s. jsou dostupné na <https://www.cetin.cz/zasady-ochrany-osobnich-udaju>.

V případě dotazů k Vyjádření kontaktujte prosím asistenční linku 238 461 111.

Přílohami Vyjádření jsou:

- *Všeobecné podmínky ochrany SEK*
- *Informace k vytýčení SEK ve vlastnictví společnosti CETIN a.s.*
- *Situační výkres (obsahuje Zájmové území určené a vyznačené Žadatelem a výřezy účelové mapy SEK)*

Vyjádření vydala společnost **CETIN a.s.** dne: 2. 2. 2021.



VŠEOBECNÉ PODMÍNKY OCHRANY SÍTĚ ELEKTRONICKÝCH KOMUNIKACÍ společnosti CETIN a.s.**1. PLATNOST VŠEOBECNÝCH PODMÍNEK**

- i) Tyto Všeobecné podmínky ochrany sítě elektronických komunikací (dále jen „VPOSEK“) tvoří součást Vyjádření (jak je tento pojem definován níže v článku 2 VPOSEK).
- ii) V případě rozporu mezi Vyjádřením a těmito VPOSEK mají přednost ustanovení Vyjádření, pokud není těmito VPOSEK stanoveno jinak.

2. DEFINICE

Níže uvedené termíny, jsou-li použity v těchto VPOSEK a uvozeny velkým písmenem, mají následující význam, není-li těmito VPOSEK a/nebo Příslušnými požadavky stanoveno výslovně jinak:

„**CETIN**“ znamená CETIN a.s. se sídlem Českomoravská 2510/19, Libeň, 190 00 Praha 9, IČO: 04084063, zapsaná v obchodním rejstříku vedeném Městským soudem v Praze pod spz. B 20623;

„**Den**“ je kalendářní den;

„**Kabelovod**“ podzemní zařízení sestávající se z tělesa Kabelovodu a kabelových komor, sloužící k zatahování kabelů a ochranných trubek;

„**Občanský zákoník**“ znamená zákon č. 89/2012 Sb., občanský zákoník, v účinném znění;

„**POS**“ je zaměstnanec společnosti CETIN, pověřený ochranou sítě, Tomáš Kavka, tel.: 602 230 592, e-mail: tomas.kavka@cetin.cz;

„**Pracovní den**“ znamená Den, kromě soboty, neděle, a státních svátků a ostatních svátků ve smyslu zákona č. 245/2000 Sb., o státních svátcích, o významných dnech a o dnech pracovního klidu, v účinném znění;

„**Příslušné požadavky**“ znamená jakýkoli a každý příslušný právní předpis, vč. technických norem, nebo normativní právní akt veřejné správy či samosprávy, nebo jakékoli rozhodnutí, povolení, souhlas nebo licenci, včetně podmínek, které s ním souvisí;

„**Překládka**“ je stavba spočívající ve změně trasy vedení SEK ve vlastnictví CETIN nebo přemístění zařízení SEK ve vlastnictví CETIN; Stavebník, který Překládku vyvolal, je dle ustanovení § 104 odst. 17 Zákona o elektronických komunikacích povinen uhradit společnosti CETIN veškeré náklady na nezbytné úpravy dotčeného úseku SEK, a to na úrovni stávajícího technického řešení;

„**SEK**“ je síť elektronických komunikací ve vlastnictví CETIN;

„**Stavba**“ je stavba a/nebo činnost ve vztahu, k níž bylo vydáno Vyjádření, a je prováděna Stavebníkem a/nebo Žadatelem v souladu s Příslušnými požadavky, povolená příslušným správním rozhodnutím vydaným dle Stavebního zákona;

„**Stavebník**“ je osoba takto označená ve Vyjádření;

„**Stavební zákon**“ je zákon č. 183/2006 Sb., o územním plánování a stavebním řádu;

„**Vyjádření**“ je vyjádření o existenci sítě elektronických komunikací vydané společností CETIN dne 2. 2. 2021 pod č.j. 536260/21;

„**Zájmové území**“ je území označené Žadatelem a/nebo Stavebníkem v Žádosti;

„**Situační výkres**“ je výkres, který je přílohou Vyjádření a obsahuje Zájmové území určené a vyznačené Žadatelem v Žádosti a výřezy účelové mapy SEK;

„**Zákon o elektronických komunikacích**“ je zákon č. 127/2005 Sb., o elektronických komunikacích a o změně některých souvisejících zákonů, v účinném znění;

„**Žadatel**“ je osoba takto označená ve Vyjádření.

„**Žádost**“ je žádost, kterou Žadatel a/nebo Stavebník požádal CETIN o vydání Vyjádření.

3. PLATNOST A ÚČINNOST VPOSEK

Tyto VPOSEK jsou platné a účinné dnem odeslání Vyjádření na i) adresu elektronické pošty Stavebníka a/nebo Žadatele uvedenou v Žádosti nebo ii) adresu pro doručení prostřednictvím poštovní přepravy uvedenou Stavebníkem a/nebo Žadatelem v Žádosti.

4. OBECNÁ PRÁVA A POVINNOSTI STAVEBNÍKA A/NEBO ŽADATELE

- (i) Stavebník, Žadatel je výslovně srozuměn s tím, že SEK je veřejně prospěšným zařízením, byla zřízena ve veřejném zájmu a je chráněna Příslušnými požadavky.
- (ii) SEK je chráněna ochranným pásmem, jehož rozsah je stanoven (a) ustanovením § 102 Zákona o elektronických komunikacích a/nebo (b) právními předpisy účinnými před Zákonom o elektronických komunikacích, není-li Příslušnými požadavky stanoveno jinak.
- (iii) Stavebník, Žadatel nebo jím pověřená třetí osoba, je povinen při provádění Stavby nebo jiných prací, při odstraňování havárií a projektování staveb, řídit se Příslušnými požadavky, správnou praxí v oboru stavebnictví a technologickými postupy a je povinen učinit veškerá nezbytná opatření vyžadovaná Příslušnými požadavky k ochraně SEK před poškozením. Povinnosti dle tohoto odstavce má Stavebník rovněž ve vztahu k SEK, které se nachází mimo Zájmové území.
- (iv) Při zjištění jakéhokoliv rozporu mezi údaji v Situačním výkresu, který je přílohou Vyjádření a skutečným stavem, je Stavebník a/nebo Žadatel povinen bez zbytečného odkladu, nejpozději Den následující po zjištění takové skutečnosti, zjištěný rozpor oznámit POS.
- (v) Stavebník, Žadatel nebo jím pověřená třetí osoba, je povinen každé poškození či krádež SEK bezodkladně, nejpozději Den následující po zjištění takové skutečnosti, oznámit takovou skutečnost dohledovému centru společnosti CETIN na telefonní číslo +420 238 464 190.
- (vi) Bude-li Stavebník, Žadatel nebo jím pověřená třetí osoba na společnosti CETIN požadovat, aby se jako účastník správního řízení, pro jehož účely bylo toto Vyjádření vydáno, vzdala práva na odvolání proti rozhodnutí vydanému ve správním řízení, je oprávněn kontaktovat POS.

5. POVINNOSTI STAVEBNÍKA PŘI PŘÍPRAVĚ STAVBY

- (i) Při projektování Stavby je Stavebník povinen zajistit, aby projektová dokumentace Stavby (i) zohledňovala veškeré požadavky na ochranu SEK vyplývající z Příslušných požadavků, zejména ze Zákona o elektronických komunikacích a Stavebního zákona, (ii) respektovala správnou praxi v oboru stavebnictví a technologické postupy a (iii) umožňovala, aby i po provedení a umístění Stavby dle takové projektové dokumentace byla společnost CETIN, jako vlastník SEK schopna bez jakýchkoli omezení a překážek provozovat SEK, provádět údržbu a opravy SEK.
- (ii) Nebude-li možné projektovou dokumentaci zajistit některý, byť i jeden z požadavků dle předchozího odstavce (i) a/nebo umístění Stavby by mohlo způsobit, že nebude naplněn některý, byť i jeden z požadavků dle předchozího odstavce (i), vyvolá Stavebník Překládku.
- (iii) Při projektování Stavby, která se nachází nebo u ní zamýšleno, že se bude nacházet v ochranném pásmu radiových tras společnosti CETIN a překračuje výšku 15 m nad zemským povrchem, a to včetně dočasných objektů zařízení stavenišť (jeřáby, konstrukce, atd.) je Stavebník povinen písemně kontaktovat POS za účelem získání konkrétního stanoviska a podmínek k ochraně radiových tras společnosti CETIN a pro určení, zda Stavba vyvolá Překládku. Ochranné pásmo radiových tras v šíři 50m je zakresleno do situačního výkresu, který je součástí tohoto Vyjádření.

VŠEOBECNÉ PODMÍNKY OCHRANY SÍTĚ ELEKTRONICKÝCH KOMUNIKACÍ společnosti CETIN a.s.

- (iv) Pokud se v Zájmovém území nachází podzemní silové vedení (NN) ve vlastnictví společnosti CETIN, je Stavebník povinen ve vztahu k projektové dokumentaci zajistit totéž, co je uvedeno pod písm (i) tohoto článku 5, přičemž platí, že Stavebník vyvolá Překládku v případech uvedených pod písm (ii) tohoto článku 5.
- (v) Stavebník je povinen při projektování Stavby, která je stavbou (a) zařízení silových elektrických sítí (VN, VVN a ZVVN) a/nebo (b) trakčních vedení, provést výpočet či posouzení rušivých vlivů na SEK, zpracovat ochranná opatření, to vše dle a v souladu s Příslušnými požadavky. Stavebník je povinen nejpozději třicet (30) Dnů před podáním žádosti o vydání příslušného správního rozhodnutí k umístění Stavby dle Stavebního zákona předat POS výpočet či posouzení rušivých vlivů na SEK a zpracovaná ochranná opatření.
- (vi) Je-li Stavba v souběhu s Kabelovodem, nebo Kabelovod kříží, je Stavebník povinen nejpozději ke Dni, ke kterému započne se zpracováním projektové dokumentace ke Stavbě, oznámit POS a projednat s POS (a) veškeré případy, kdy trajektorie podvrtné a protlaků budou vedeny ve vzdálenosti menší, než je 1,5 m od Kabelovodu a (b) jakékoliv výkopové práce, které budou nebo by mohly být vedeny v úrovni či pod úrovní Kabelovodu nebo kabelové komory.
- (vii) Je-li Stavba umístěna nebo má být umístěna v blízkosti Kabelovodu, ve vzdálenosti menší, než jsou 2 m nebo kříží-li Stavba Kabelovod ve vzdálenosti menší, než je 0,5 m nad nebo kdekoliv pod Kabelovodem, je Stavebník povinen předložit POS k posouzení zakreslení Stavby v příčných řezech, přičemž do příčného řezu je Stavebník rovněž povinen zakreslit profil kabelové komory.

6. POVINNOSTI STAVEBNÍKA PŘI PROVÁDĚNÍ STAVBY

- (i) Stavebník je před započítím jakýchkoliv zemních prací ve vztahu ke Stavbě povinen vytyčit trasu SEK na terénu dle Příslušných požadavků a dle Stavebního zákona. S vytyčenou trasou SEK je Stavebník povinen seznámit všechny osoby, které budou anebo by mohly zemní práce ve vztahu ke Stavbě provádět. V případě porušení této povinnosti bude Stavebník odpovědný společnosti CETIN za náklady a škody, které porušením této povinnosti společnosti CETIN vzniknou a je povinen je společnosti CETIN uhradit.
- (ii) Pět (5) Pracovních dní před započítím jakýchkoliv prací ve vztahu ke Stavbě je Stavebník povinen oznámit společnosti CETIN, že zahájí práce či činnosti ve vztahu ke Stavbě. Písemné oznámení dle předchozí věty zašle Stavebník na adresu elektronické pošty POS a bude obsahovat minimálně číslo jednací Vyjádření a kontaktní údaje Stavebníka.
- (iii) Stavebník je povinen zabezpečit a zajistit SEK proti mechanickému poškození, a to zpravidla dočasným umístěním silničních betonových panelů nad kabelovou trasou SEK. Do doby, než je zajištěna a zabezpečena ochrana SEK proti mechanickému poškození, není Stavebník oprávněn přejíždět vozidly nebo stavební mechanizací kabelovou trasu SEK. Při přepravě vysokých nákladů nebo při projíždění stroji, vozidly či mechanizací pod nadzemním vedením SEK je Stavebník povinen prověřit, zda výška nadzemního vedení SEK je dostatečná a umožňuje spolehlivý a bezpečný způsob přepravy nákladu či průjezdu strojů, vozidel či mechanizace.
- (iv) Při provádění zemních prací v blízkosti SEK je Stavebník povinen postupovat tak, aby nedošlo ke změně hloubky uložení nebo prostorového uspořádání SEK. V místech, kde SEK vystupuje ze země do budovy, rozváděče, na sloup apod. je Stavebník povinen vykonávat zemní práce se zvýšenou mírou opatrnosti, výkopové práce v blízkosti sloupů nadzemního vedení SEK je Stavebník povinen provádět v takové vzdálenosti od sloupu nadzemního vedení SEK,

kteřá je dostatečná k tomu, aby nedošlo nebo nemohlo dojít k narušení stability sloupu nadzemního vedení SEK. Stavebník je povinen zajistit, aby jakoukoliv jeho činností nedošlo bez souhlasu a vědomí společnosti CETIN (a) ke změně nivelety terénu, a/nebo (b) k výsadbě trvalých porostů, a/nebo (c) ke změně rozsahu a změně konstrukce zpevněných ploch. Pokud došlo k odkrytí SEK, je Stavebník povinen SEK po celou dobu odkrytí náležitě zabezpečit proti prověšení, poškození a odcizení.

- (v) Zjistí-li Stavebník kdykoliv během provádění prací ve vztahu ke Stavbě jakýkoliv rozpor mezi údaji v projektové dokumentaci a skutečností, je povinen bezodkladně přerušit práce a oznámit zjištěný rozpor na adresu elektronické pošty POS. Stavebník není oprávněn pokračovat v pracích ve vztahu ke Stavbě do doby, než získá písemný souhlas POS s pokračováním prací.
- (vi) Stavebník není bez předchozího písemného souhlasu společnosti CETIN oprávněn manipulovat s kryty kabelových komor, jakkoliv zakrývat vstupy do kabelových komor, a to ani dočasně, vstupovat do kabelových komor, jakkoliv manipulovat s případně odkrytými prvky SEK či s jakýmkoliv jiným zařízením se SEK souvisejícím. Rovněž bez předchozího písemného souhlasu společnosti CETIN není Stavebník oprávněn umístit nad trasou Kabelovodu jakoukoliv jinou síť technické infrastruktury v podélném směru.
- (vii) Byla-li v souladu s Vyjádřením a těmito VPOSEK odkryta SEK je Stavebník povinen tři (3) Pracovní dny před zakrytím SEK písemně oznámit POS zakrytí SEK a vyzvat ho ke kontrole před zakrytím. Oznámení Stavebníka dle předchozí věty musí obsahovat minimálně předpokládaný Den zakrytí, číslo jednací Vyjádření a kontaktní údaje Stavebníka. Stavebník není oprávněn provést zakrytí do doby, než získá písemný souhlas POS se zakrytím.

7. ROZHODNÉ PRÁVO

Vyjádření a VPOSEK se řídí českým právem, zejména Občanským zákoníkem, Zákonem o elektronických komunikacích a Stavebním zákonem. Veškeré spory z Vyjádření či VPOSEK vyplývající budou s konečnou platností řešeny u příslušného soudu České republiky.

8. PÍSEMNÝ STYK

Písemným stykem či pojmem „písemně“ se pro účely Vyjádření a VPOSEK rozumí předání zpráv jedním z těchto způsobů:

- v listinné podobě;
- e-mailovou zprávou s uznávaným elektronickým podpisem dle zák. č. 297/2016 Sb., o službách vytvářejících důvěru pro elektronické transakce, v účinném znění; a/nebo e-mailovou zprávou zaslanou na adresu POS;

9. ZÁVĚREČNÁ USTANOVENÍ

- (i) Stavebník, Žadatel nebo jím pověřená třetí osoba je počínaje Dnem převzetí Vyjádření povinen užít informace a data uvedená ve Vyjádření pouze a výhradně k účelu, pro který mu byla tato poskytnuta. Stavebník, Žadatel nebo jím pověřená třetí osoba není oprávněn informace a data rozmnožovat, rozšiřovat, pronajímat, půjčovat či jinak umožnit jejich užívání třetí osobou bez předchozího písemného souhlasu společnosti CETIN.
- (ii) Pro případ porušení kterékoliv z povinností Stavebníka, Žadatele nebo jím pověřené třetí osoby, založené Vyjádřením /nebo těmito VPOSEK je Stavebník, Žadatel či jím pověřená třetí osoba odpovědný za veškeré náklady a škody, které společnosti CETIN vzniknou porušením povinností Stavebníka, Žadatele nebo jím pověřené třetí osoby.

Číslo jednací: 536260/21

Číslo žádosti: 0121 028 100

Informace k vytyčení *SEK*

V případě požadavku na vytyčení *SEK* společnosti *CETIN* se, prosím, obraťte na společnosti uvedené níže:

CETIN a.s. - středisko Praha a Stř.Čechy

se sídlem: Českomoravská 2510/19, Libeň, 190 00 Praha 9

IČ: 04084063

DIČ: CZ04084063

kontakt: [REDACTED]

TEMO-TELEKOMUNIKACE, a.s. - výhradní dodavatel společnosti CETIN a.s.

se sídlem: U Záběhlického zámku 233/15, 106 00 Praha 10

IČ: 25740253

DIČ: CZ25740253

kontakt: [REDACTED]

ARITMET

se sídlem: Praha 10, Vršovice, Užocká 962/6, PSČ: 100 00

IČ: 27951529

DIČ: CZ27951529

kontakt: [REDACTED]

AZ GEONET - Pavel Kazda

se sídlem: Sedláčkova 1436/14, 500 02 Hradec Králové

IČ: 72885777

DIČ: CZ7308093045

kontakt: [REDACTED]

FEM - Miloš Fejfar

se sídlem: Lužany 209, 507 06 Lužany

IČ: 01735977

DIČ:

kontakt: [REDACTED]

FORTEL s.r.o.

se sídlem: Nušlova 2286, 158 00 Praha 5

IČ: 62909380

DIČ: CZ62909380

kontakt: [REDACTED]

Chadima Zdeněk

se sídlem: Máchova 257, 539 73 Skuteč

IČ: 01222163

DIČ:

kontakt: [REDACTED]

Ing. Václav Hlavatý

se sídlem: V Lukách 2162, 269 01 Rakovník

IČ: 44255501

DIČ:

kontakt: [REDACTED]

Milouš Koloušek

se sídlem: Novovysočanská 827/36, 190 00 Praha - Vysočany

IČ: 76397238

DIČ:

kontakt: [REDACTED]

Číslo jednací: 536260/21

Číslo žádosti: 0121 028 100

Miroslav Kraušner

se sídlem: Jaselská 1159, 295 01 Mnichovo Hradiště

IČ: 64721051

DIČ: CZ64721051

kontakt: [REDACTED]

NEWTELELINE spol. s r.o.

se sídlem: Praha 6, Bělohorská 185/163 169 00

IČ: 48108421

DIČ: CZ48108421

kontakt: [REDACTED]

SITEL, spol. s r.o.

se sídlem: Baarova 957/15, 140 00 Praha 4

IČ: 44797320

DIČ: CZ 44797320

kontakt: [REDACTED]

SPOJMONT s.r.o.

se sídlem: Žitavského 556, 156 00 Praha 5

IČ: 61501387

DIČ: CZ61501387

kontakt: [REDACTED]

SUPTel a.s.

se sídlem: Hřbitovní 1322/15, 312 16 Plzeň

IČ: 25229397

DIČ: CZ25229397

kontakt: [REDACTED]

Vegacom, a.s.

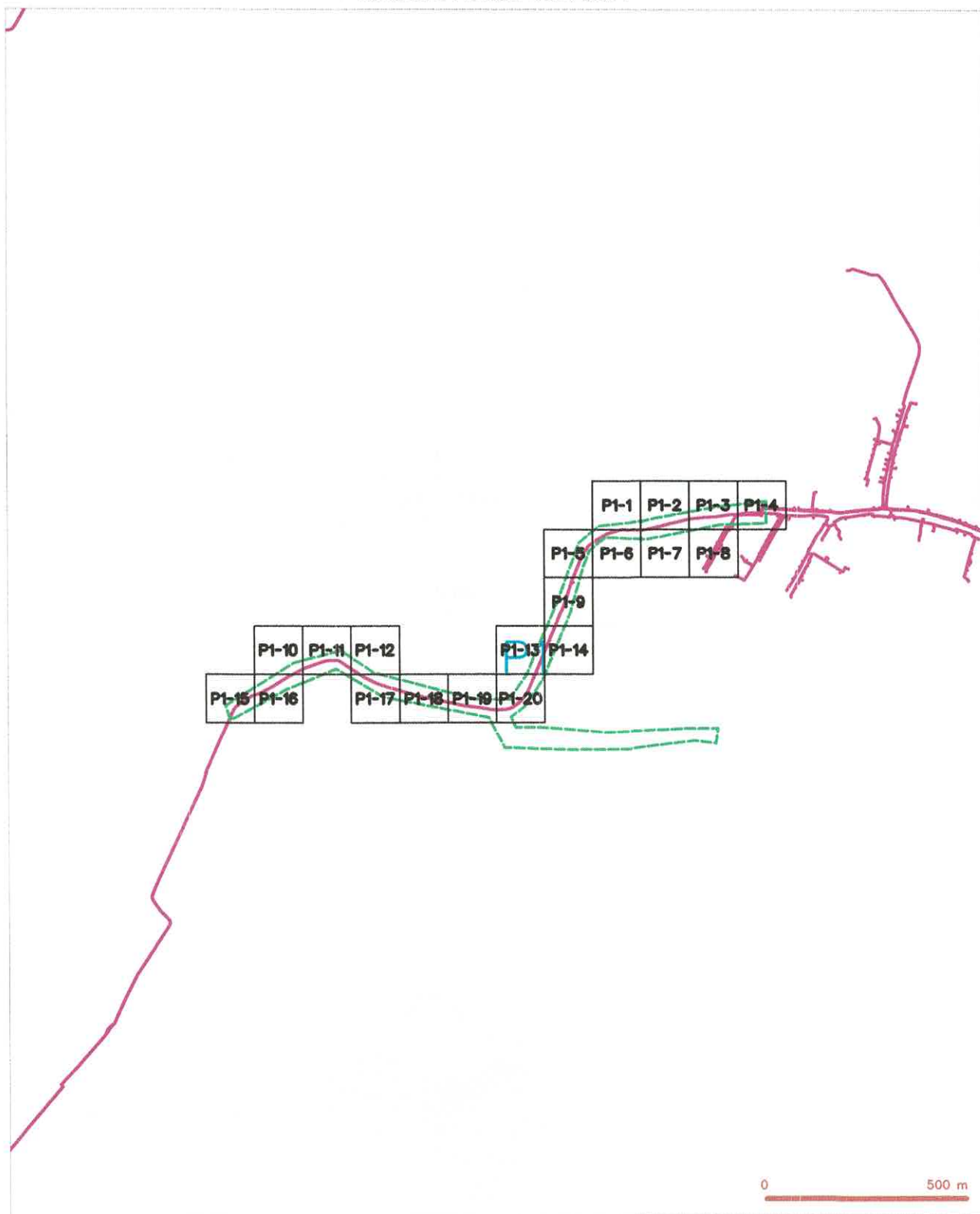
se sídlem: Novodvorská 1010/14, 142 01 Praha 4

IČ: 25788680

DIČ: CZ25788680

kontakt: [REDACTED]

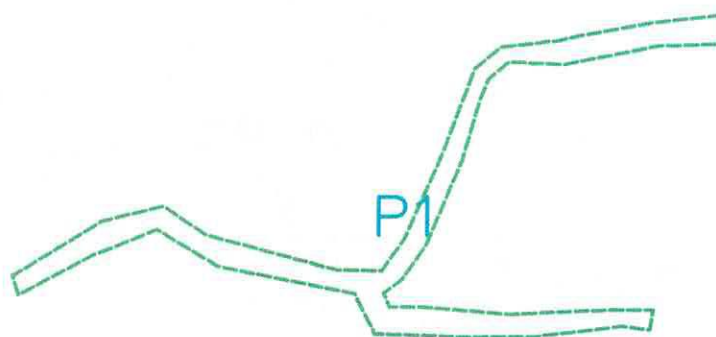
SITUAČNÍ VÝKRES - POLYGON I



LEGENDA

- | | | | |
|--|---|--|---|
| | hraniční územní plánovací území | | hraniční územní plánovací území, které není součástí územního plánu |
| | hraniční územní plánovací území, které není součástí územního plánu | | hraniční územní plánovací území, které není součástí územního plánu |
| | hraniční územní plánovací území, které není součástí územního plánu | | hraniční územní plánovací území, které není součástí územního plánu |
| | hraniční územní plánovací území, které není součástí územního plánu | | hraniční územní plánovací území, které není součástí územního plánu |
| | hraniční územní plánovací území, které není součástí územního plánu | | hraniční územní plánovací území, které není součástí územního plánu |

SITUAČNÍ VÝKRES - ZÁJMOVÉ ÚZEMÍ



0 500 m


10月6日 星期四

Math. Comput. Simul. (2019) 161, 1–12

SITUAČNÍ VÝKRES - POLYGON 1, list kladu P1-1


[illegible]

SITUAČNÍ VÝKRES - POLYGON 1, list kladu P1-2



- [illegible]


SITUAČNÍ VÝKRES - POLYGON 1, list kladu P1-5



LEGENDA

- | | | | |
|--|--|--|--|
| | Okraj pozemkové území v zastavěném území | | Okraj pozemkové území v zastavěném území |
| | Okraj pozemkové území v zastavěném území | | Okraj pozemkové území v zastavěném území |
| | Okraj pozemkové území v zastavěném území | | Okraj pozemkové území v zastavěném území |
| | Okraj pozemkové území v zastavěném území | | Okraj pozemkové území v zastavěném území |
| | Okraj pozemkové území v zastavěném území | | Okraj pozemkové území v zastavěném území |

SITUAČNÍ VÝKRES - POLYGON 1, list kladu P1-6

[illegible]

































- | | | | |
|---|--|---|--|
|  | <p>1. Replikation (DNA-Synthese) in der SSB</p> <p>2. Replikation (DNA-Synthese) in der SSB</p> <p>3. Replikation (DNA-Synthese) in der SSB</p> |  | <p>1. Replikation (DNA-Synthese) in der SSB</p> <p>2. Replikation (DNA-Synthese) in der SSB</p> <p>3. Replikation (DNA-Synthese) in der SSB</p> |
|  | <p>1. Replikation (DNA-Synthese) in der SSB</p> <p>2. Replikation (DNA-Synthese) in der SSB</p> <p>3. Replikation (DNA-Synthese) in der SSB</p> |  | <p>1. Replikation (DNA-Synthese) in der SSB</p> <p>2. Replikation (DNA-Synthese) in der SSB</p> <p>3. Replikation (DNA-Synthese) in der SSB</p> |
|  | <p>1. Replikation (DNA-Synthese) in der SSB</p> <p>2. Replikation (DNA-Synthese) in der SSB</p> <p>3. Replikation (DNA-Synthese) in der SSB</p> |  | <p>1. Replikation (DNA-Synthese) in der SSB</p> <p>2. Replikation (DNA-Synthese) in der SSB</p> <p>3. Replikation (DNA-Synthese) in der SSB</p> |
|  | <p>1. Replikation (DNA-Synthese) in der SSB</p> <p>2. Replikation (DNA-Synthese) in der SSB</p> <p>3. Replikation (DNA-Synthese) in der SSB</p> |  | <p>1. Replikation (DNA-Synthese) in der SSB</p> <p>2. Replikation (DNA-Synthese) in der SSB</p> <p>3. Replikation (DNA-Synthese) in der SSB</p> |

SITUAČNÍ VÝKRES - POLYGON 1, list kladu P1-9




LEGENDA

- hranice pozemkové území v rozloze
- hranice pozemkové území v rozloze 2/300
- hranice pozemkové území v rozloze 1/300
- hranice pozemkové území v rozloze 1/300
- hranice pozemkové území v rozloze 1/300
- hranice pozemkové území v rozloze 1/300

- hranice pozemkové území v rozloze 1/300
- hranice pozemkové území v rozloze 1/300
- hranice pozemkové území v rozloze 1/300
- hranice pozemkové území v rozloze 1/300
- hranice pozemkové území v rozloze 1/300
- hranice pozemkové území v rozloze 1/300

SITUAČNÍ VÝKRES - POLYGON 1, list kladu P1-10

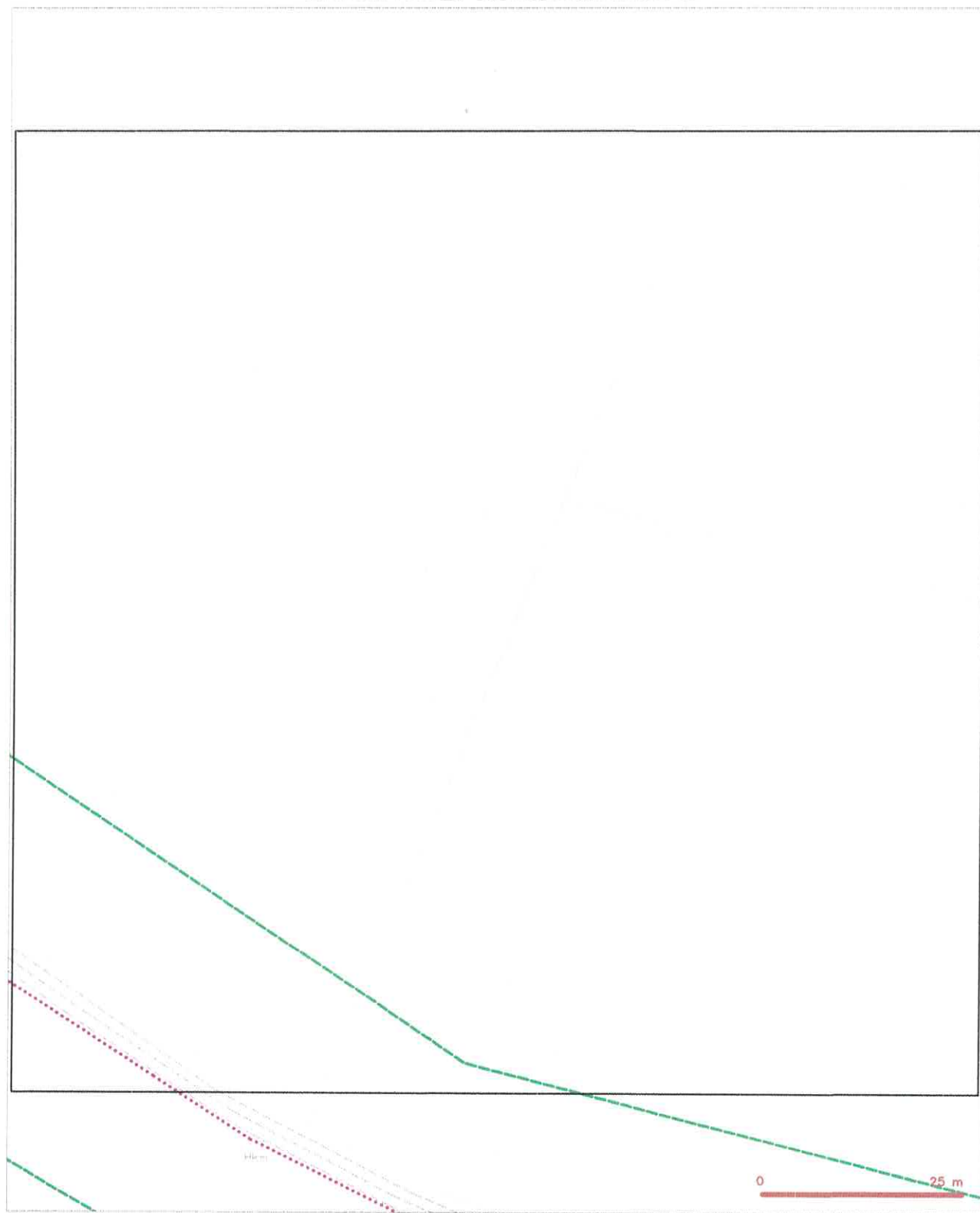


LEGENDA

- hranice pozemkové jednotky v územní
- hranice pozemkové jednotky v územní
- hranice pozemkové jednotky v územní
- hranice pozemkové jednotky v územní
- hranice pozemkové jednotky v územní
- hranice pozemkové jednotky v územní

- hranice pozemkové jednotky v územní
- hranice pozemkové jednotky v územní
- hranice pozemkové jednotky v územní
- hranice pozemkové jednotky v územní
- hranice pozemkové jednotky v územní
- hranice pozemkové jednotky v územní

SITUAČNÍ VÝKRES - POLYGON 1, list kladu P1-12



LEGENDA

- hranice pozemkové území v výhledu
- hranice pozemkové území v současnosti
- hranice pozemkové území v minulosti
- hranice pozemkové území v budoucnosti
- hranice pozemkové území v minulosti
- hranice pozemkové území v budoucnosti

- hranice pozemkové území v minulosti
- hranice pozemkové území v budoucnosti
- hranice pozemkové území v minulosti
- hranice pozemkové území v budoucnosti
- hranice pozemkové území v minulosti
- hranice pozemkové území v budoucnosti

The map shows a rectangular area with a black border. A red dot is located in the upper left corner, and a green dot is located in the lower left corner. A scale bar at the bottom right indicates a distance of 25 m. A north arrow is located in the upper right corner.


[illegible]

SITUAČNÍ VÝKRES - POLYGON 1, list kladu P1-15



[illegible]

SITUAČNÍ VÝKRES - POLYGON 1, list kladu P1-18

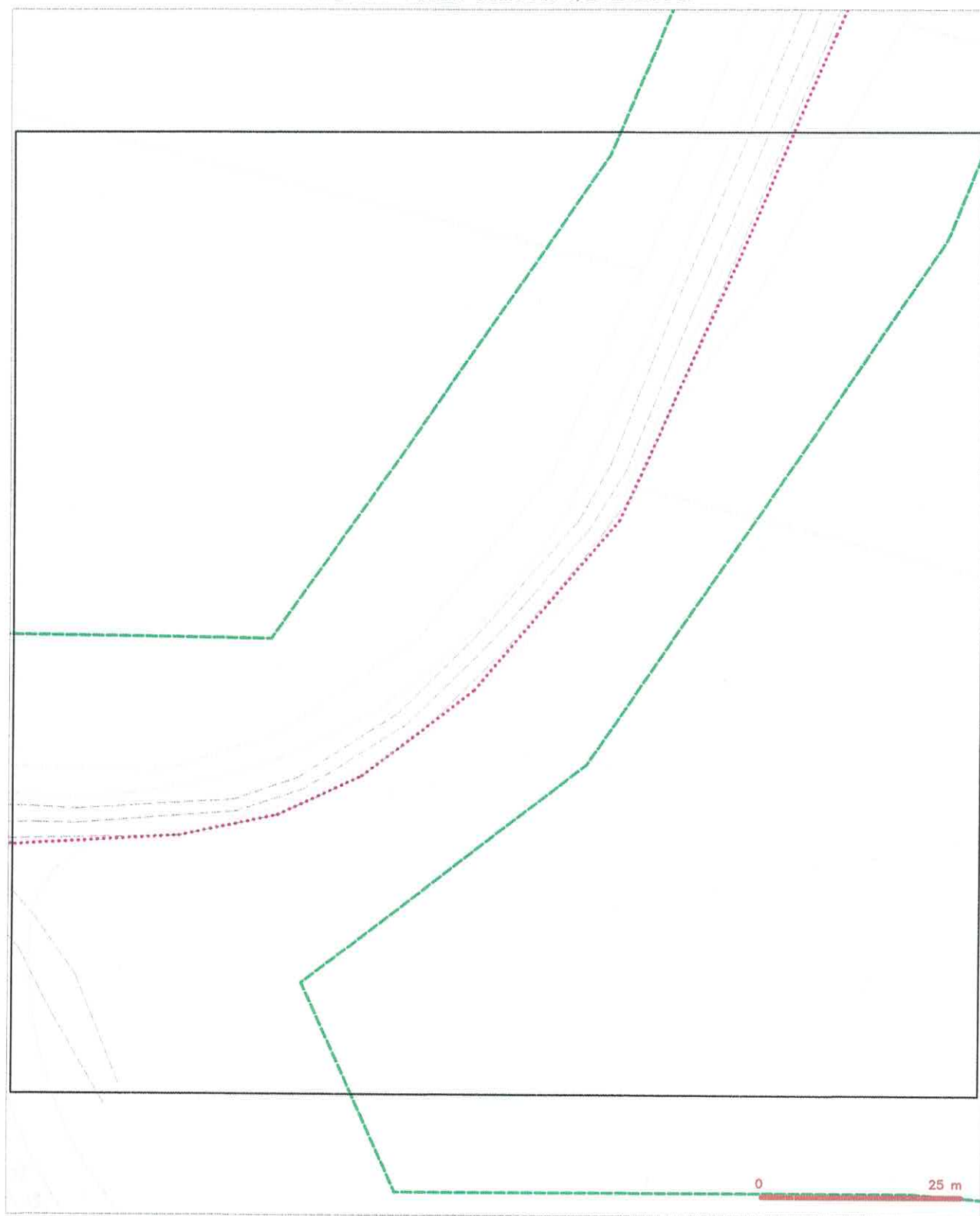


LEGENDA

- (dashed green line) — hranice pozemkové území v územní
- (dashed red line) — hranice pozemkové území v územní
- (solid red line) — hranice pozemkové území v územní
- (solid green line) — hranice pozemkové území v územní
- (dashed blue line) — hranice pozemkové území v územní

- (dashed red line with square) — hranice pozemkové území v územní
- (dashed red line with square) — hranice pozemkové území v územní
- (dashed red line with square) — hranice pozemkové území v územní
- (dashed red line with square) — hranice pozemkové území v územní
- (dashed red line with square) — hranice pozemkové území v územní

SITUAČNÍ VÝKRES - POLYGON 1, list kladu P1-20



LEGENDA

- hranice pozemkové území v územní
- hranice území v rámci pozemkové území
- hranice pozemkové území v rámci
- hranice pozemkové území v rámci
- hranice pozemkové území v rámci
- hranice pozemkové území v rámci

- hranice pozemkové území v rámci
- hranice pozemkové území v rámci
- hranice pozemkové území v rámci
- hranice pozemkové území v rámci
- hranice pozemkové území v rámci
- hranice pozemkové území v rámci

VDI Projekt s.r.o.

NAŠE ZNAČKA
0101571288VYŘÍZENO DNE
27.07.2021

Sdělení o existenci energetického zařízení, sítě pro elektronickou komunikaci nebo zařízení technické infrastruktury v majetku společnosti ČEZ Distribuce, a. s., pro akci:

Polní cesta VC1, Polní cesta VC4, Interakční prvek IP1, Krajinná zeleň KZ1 k.ú. Kouty u Poděbrad

Vážený zákazníku,

Na základě Vaší žádosti 0101571288 ze dne 27.07.2021 Vám zasíláme sdělení o existenci energetického zařízení, sítě pro elektronickou komunikaci nebo zařízení technické infrastruktury v majetku společnosti ČEZ Distribuce, a. s., ve Vámi vymezeném zájmovém území.

Dovolujeme si Vás upozornit, že **sdělení nenahrazuje** vyjádření provozovatele distribuční soustavy k projektové dokumentaci pro územní nebo stavební řízení, k připojení nového odběru, zdroje elektrické energie nebo k navýšení rezervovaného příkonu a výkonu a s výjimkou havárií ani souhlas s činností v ochranném pásmu.

Toto sdělení je platné do 27.01.2022 a je jedním z podkladů pro zpracování projektové dokumentace, pokud je taková dokumentace zpracovávána.

V majetku ČEZ Distribuce, a. s., se na Vámi uvedeném zájmovém území nachází nebo ochranným pásmem zasahuje energetické zařízení typu:

	síť NN	síť VN	síť VVN
Podzemní síť	střet		
Nadzemní síť		střet	

Stanice	střet
---------	-------

V majetku ČEZ Distribuce, a. s., se na Vámi uvedeném zájmovém území nachází nebo ochranným pásmem zasahuje síť pro elektronickou komunikaci typu:

	síť pro elektronickou komunikaci
Podzemní síť	
Nadzemní síť	

Zařízení technické infrastruktury zahrnuje zejména vodovodní, kanalizační a plynové přípojky pro objekty ČEZ Distribuce a. s., a dále pak další podzemní a nadzemní zařízení sloužící pro provoz distribuční sítě. V majetku ČEZ Distribuce, a. s., se na Vámi uvedeném zájmovém území nachází nebo ochranným pásmem zasahuje zařízení technické infrastruktury:

	zařízení technické infrastruktury
Nadzemní nebo podzemní	



Energetické zařízení (mimo nadzemních sítí NN), zařízení sítě pro elektronickou komunikaci a zařízení technické infrastruktury je chráněno ochranným pásmem podle § 46 zákona č. 458/2000 Sb., o podmínkách podnikání a o výkonu státní správy v energetických odvětvích a o změně některých zákonů (energetický zákon), ve znění pozdějších předpisů. Přibližný průběh tras energetických zařízení, sítě pro elektronickou komunikaci (v trase kabelového vedení může být uloženo několik kabelů energetických i komunikačních) a tras zařízení technické infrastruktury zasíláme v příloze tohoto dopisu.

V případě existence **podzemních** energetických zařízení, sítě pro elektronickou komunikaci nebo zařízení technické infrastruktury je povinností stavebníka alespoň 14 dní před započatím zemních prací požádat telefonicky na [redacted] o tzv. **vytyčení trasy podzemního zařízení**, sítě pro elektronickou komunikaci nebo zařízení technické infrastruktury. O vytyčení lze požádat pouze na základě vydaného sdělení o existenci energetického zařízení, sítě pro elektronickou komunikaci nebo zařízení technické infrastruktury, a to (mimo havárií) nejpozději 30 dní před koncem jeho platnosti.

Dojde-li k obnažení podzemního vedení nebo k poškození energetického zařízení, sítě pro elektronickou komunikaci nebo zařízení se sítí pro elektronickou komunikaci související nebo zařízení technické infrastruktury ve vlastnictví ČEZ Distribuce, a. s., nahlase nám prosím tuto skutečnost bezodkladně jako poruchu na bezplatnou linku 800 850 860.

Pokud uvažovaná **akce nebo činnost zasáhne do ochranného pásma** nadzemních vedení, trafostanic nebo sítě pro elektronickou komunikaci, popř. bude po vytyčení zjištěno, že zasahuje do ochranného pásma podzemních energetických zařízení nebo zařízení pro elektronickou komunikaci, je nutné písemně požádat společnost ČEZ Distribuce, a. s., o souhlas s činností v ochranném pásmu (formulář je k dispozici na www.cezdistribuce.cz v části Formuláře / Činnosti v ochranných pásmech, kontaktní údaje pro podání Vaší žádosti naleznete v zápatí). Jestliže uvažovaná akce vyvolá potřebu dílčí změny trasy vedení nebo přemístění některých prvků energetického zařízení nebo sítě pro elektronickou komunikaci včetně souvisejícího zařízení, je nutné včas společnost ČEZ Distribuce, a. s., požádat o přeložku zařízení podle § 47 energetického zákona.

Zároveň Vás upozorňujeme, že v zájmovém území se může nacházet taktéž energetické zařízení, síť pro elektronickou komunikaci nebo zařízení technické infrastruktury, které není v majetku společnosti ČEZ Distribuce, a. s.

V souvislosti s výše uvedeným si Vás dovoluujeme upozornit, že uvedené sdělení včetně jeho příloh obsahuje skutečnosti tvořící obchodní tajemství společnosti ČEZ Distribuce, a. s. Poskytnuté informace jsou dále také důvěrnými informacemi a obchodně citlivými informacemi společnosti ČEZ Distribuce, a. s. Z výše uvedených důvodů si Vás proto společnost ČEZ Distribuce, a. s., dovoluje upozornit, že s poskytnutými informacemi je potřeba nakládat dle platných právních předpisů, v opačném případě se vystavujete postihu ve smyslu platné právní úpravy. V této souvislosti si Vás dále dovoluujeme upozornit, že požadované informace nesmí být předány, sděleny, využity, zpřístupněny, či jiným způsobem postoupeny na jakoukoli třetí osobu bez předchozího prokazatelného souhlasu společnosti ČEZ Distribuce, a. s. Informace o existenci energetického zařízení, sítě pro elektronickou komunikaci a zařízení technické infrastruktury mohou být využity pouze pro účel, pro který byly vyžádány.

S pozdravem

ČEZ Distribuce, a. s.

Děčín, Děčín IV-Podmokly

Teplická 874/8

PSČ 405 02

IČ: 24729035

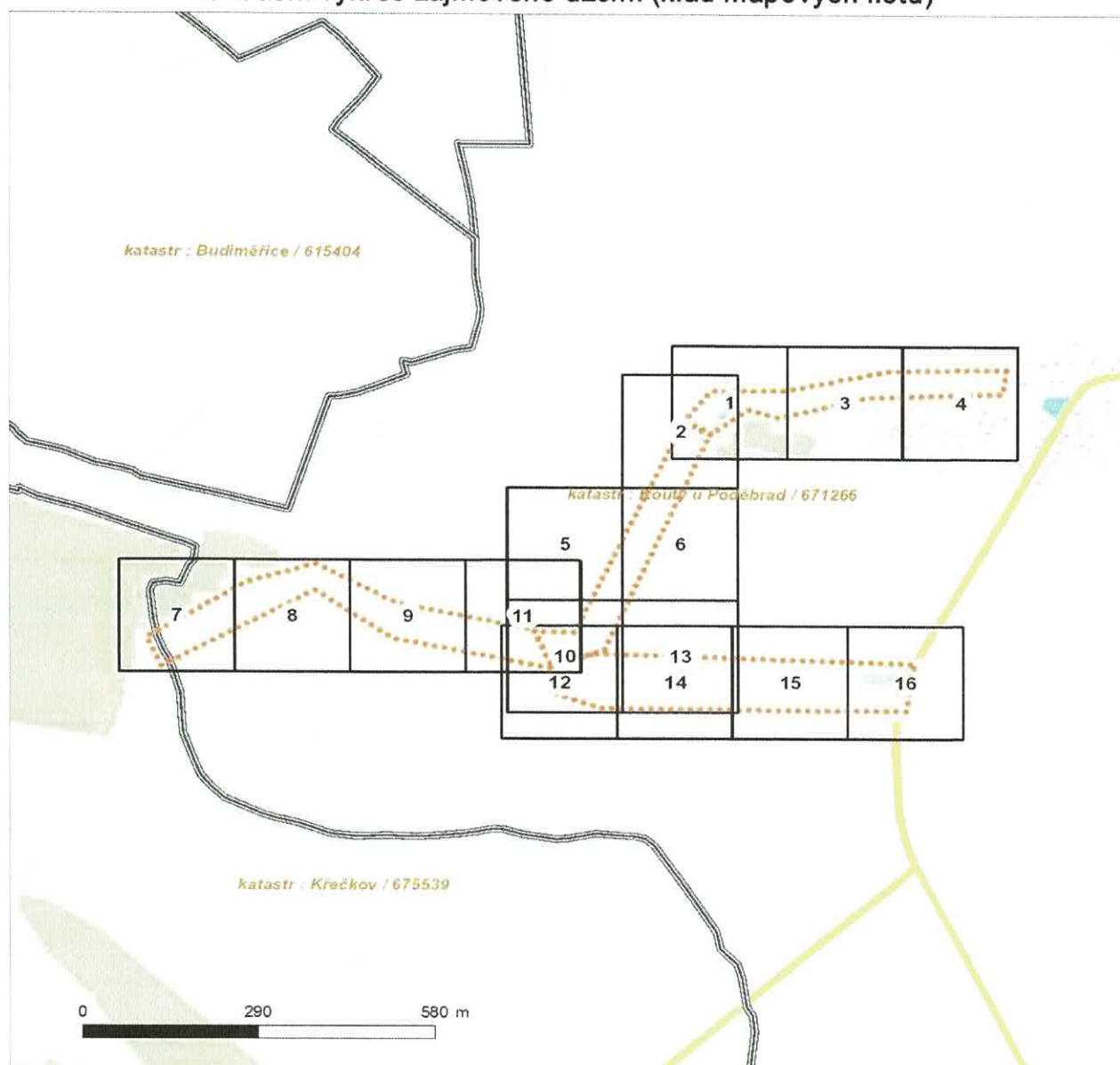
Přílohy

1. Situační výkres zájmového území
2. Podmínky pro provádění činností v ochranných pásmech energetických zařízení, sítě pro elektronickou komunikaci a zařízení technické infrastruktury

Platí pouze se sdělením číslo 0101571288.

Zakreslené polohy zařízení v příloze jsou pouze informativní.

Situační výkres zájmového území (klad mapových listů)



Není-li zobrazena katastrální mapa, zadejte žádost znovu. Katastrální mapa je generována prostřednictvím externí WMS služby, jejíž provoz nezajišťuje společnost ČEZ Distribuce, a. s.

LEGENDA

Podzemní vedení NN do 1 kV

Nadzemní vedení NN do 1 kV

Podzemní vedení VN do 35 kV

Nadzemní vedení VN do 35 kV

Podzemní vedení VVN 110 kV

Nadzemní vedení VVN 110 kV

NN přívod odběratele

Zařízení technické infrastruktury

Cizí energetické vedení

Zájmové území

TS

Stanice do 52 kV - stožárová

TS

Stanice do 52 kV - zděná

TR

Transformovna (nad 52 kV)

Probíhající investice ČEZ Distribuce

Stanice ČEZ Distribuce ve výstavbě

Zařízení ČEZ Distribuce ve výstavbě

Hranice katastrálního území

Nadzemní síť pro elektronickou komunikaci

Podzemní síť pro elektronickou komunikaci

HDPE trubka

Souběhy sítí pro elektronickou komunikaci s energetickými sítěmi:

Souběh s podzemním vedením NN do 1 kV

Souběh s nadzemním vedením NN do 1 kV

Souběh s podzemním vedením VN do 35 kV

Souběh s nadzemním vedením VN do 35 kV

Souběh s podzemním vedením VVN 110 kV

Souběh s nadzemním vedením VVN 110 kV

Platí pouze se sdělením číslo 0101571288.

Zakreslené polohy zařízení v příloze jsou pouze informativní.

Situační výkres - list 1



Není-li zobrazena katastrální mapa, zadejte žádost znovu. Katastrální mapa je generována prostřednictvím externí WMS služby, jejíž provoz nezajišťuje společnost ČEZ Distribuce, a. s.

Platí pouze se sdělením číslo 0101571288.

Zakreslené polohy zařízení v příloze jsou pouze informativní.

Situační výkres - list 2



Není-li zobrazena katastrální mapa, zadejte žádost znovu. Katastrální mapa je generována prostřednictvím externí WMS služby, jejíž provoz nezajišťuje společnost ČEZ Distribuce, a. s.

Platí pouze se sdělením číslo 0101571288.

Zakreslené polohy zařízení v příloze jsou pouze informativní.

Situační výkres - list 3



Platí pouze se sdělením číslo 0101571288.

Zakreslené polohy zařízení v příloze jsou pouze informativní.

Situační výkres - list 4

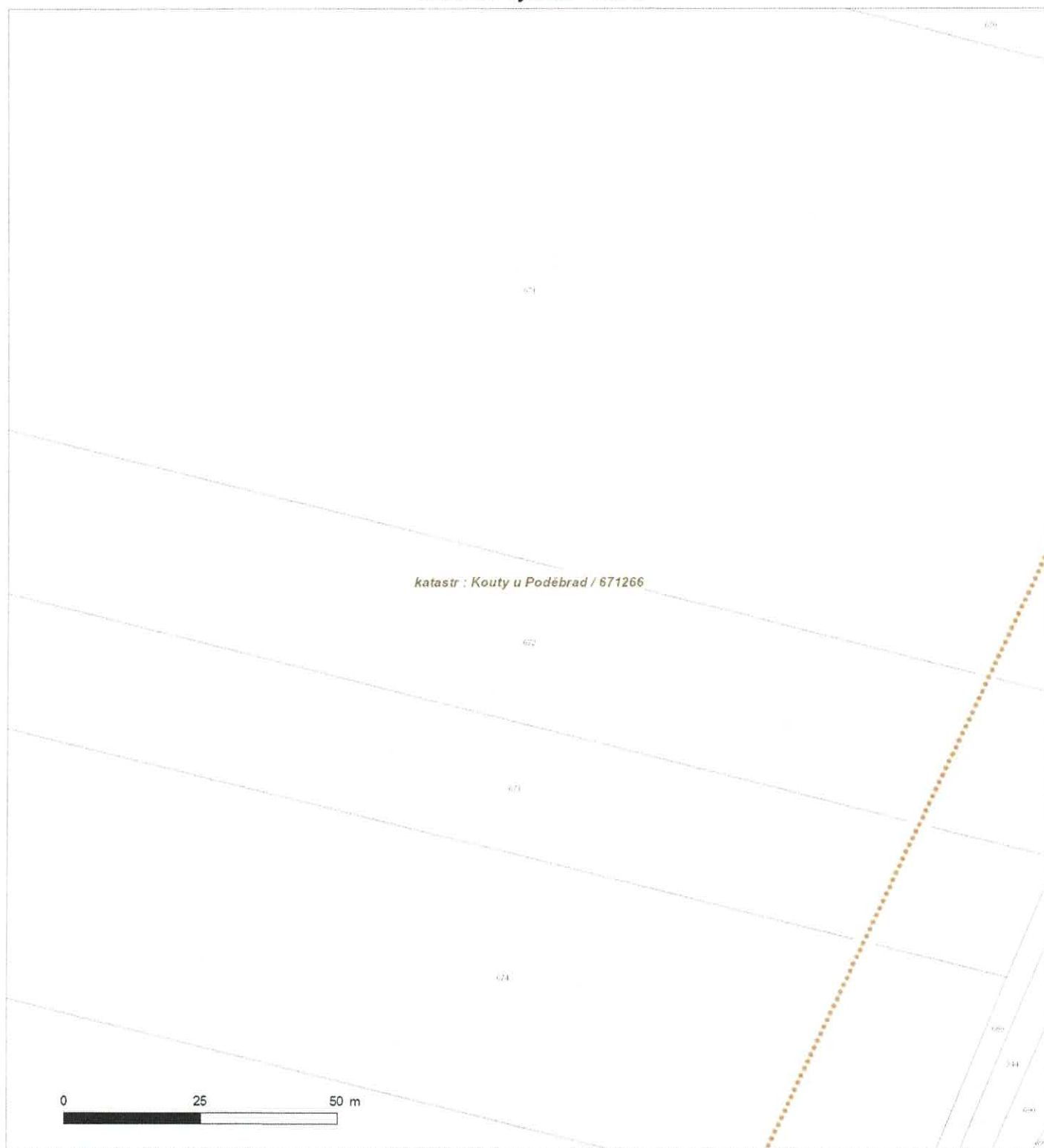


Není-li zobrazena katastrální mapa, zadejte žádost znovu. Katastrální mapa je generována prostřednictvím externí WMS služby, jejíž provoz nezajišťuje společnost ČEZ Distribuce, a. s.

Platí pouze se sdělením číslo 0101571288.

Zakreslené polohy zařízení v příloze jsou pouze informativní.

Situační výkres - list 5




Není-li zobrazena katastrální mapa, zadejte žádost znovu. Katastrální mapa je generována prostřednictvím externí WMS služby, jejíž provoz nezajišťuje společnost ČEZ Distribuce, a. s.

Platí pouze se sdělením číslo 0101571288.

Zakreslené polohy zařízení v příloze jsou pouze informativní.

Situační výkres - list 6

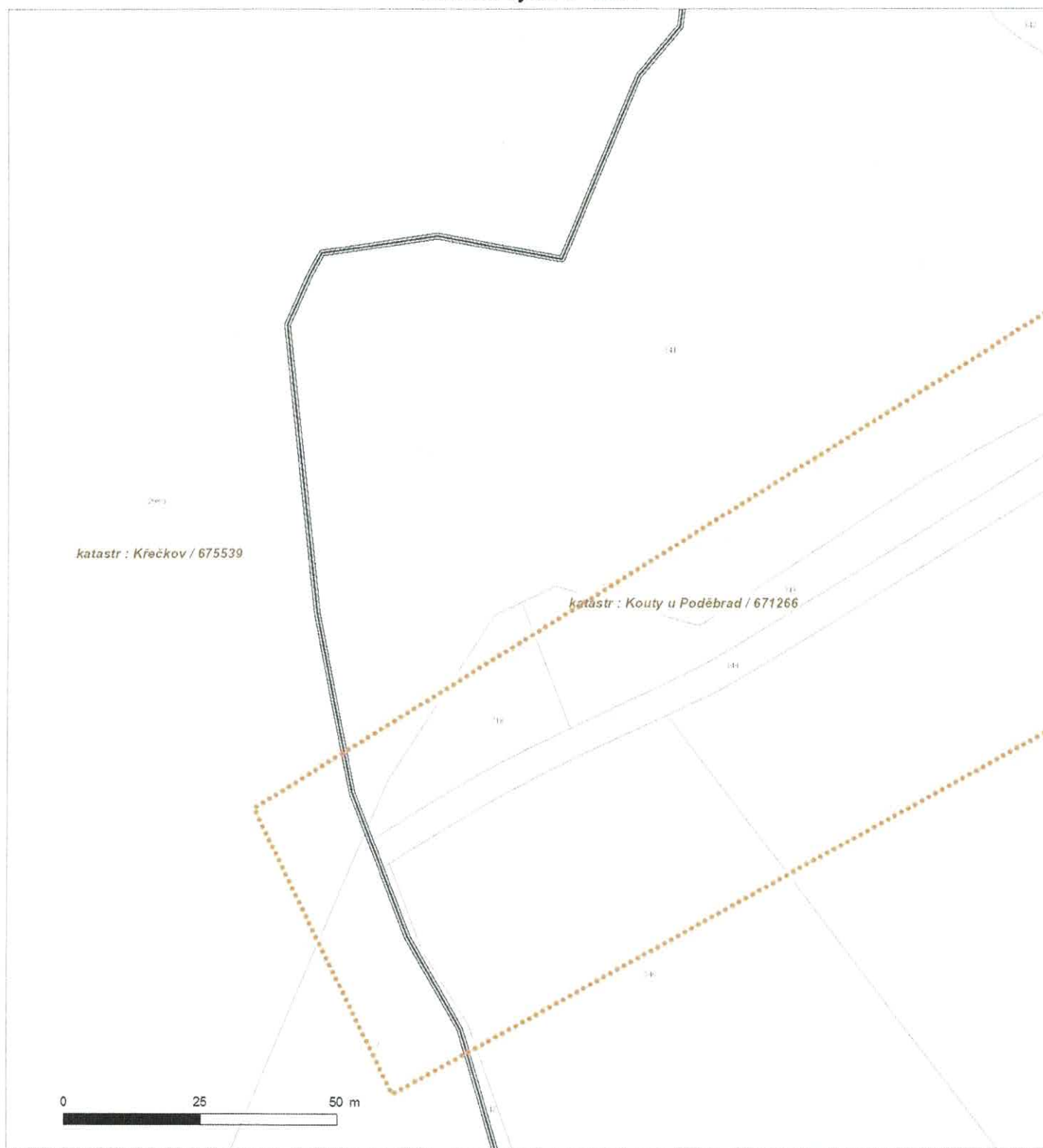


Není-li zobrazena katastrální mapa, zadejte žádost znovu. Katastrální mapa je generována prostřednictvím externí WMS služby, jejíž provoz nezajišťuje společnost ČEZ Distribuce, a. s.

Platí pouze se sdělením číslo 0101571288.

Zakreslené polohy zařízení v příloze jsou pouze informativní.

Situační výkres - list 7



Není-li zobrazena katastrální mapa, zadejte žádost znovu. Katastrální mapa je generována prostřednictvím externí WMS služby, jejíž provoz nezajišťuje společnost ČEZ Distribuce, a. s.

Platí pouze se sdělením číslo 0101571288.

Zakreslené polohy zařízení v příloze jsou pouze informativní.

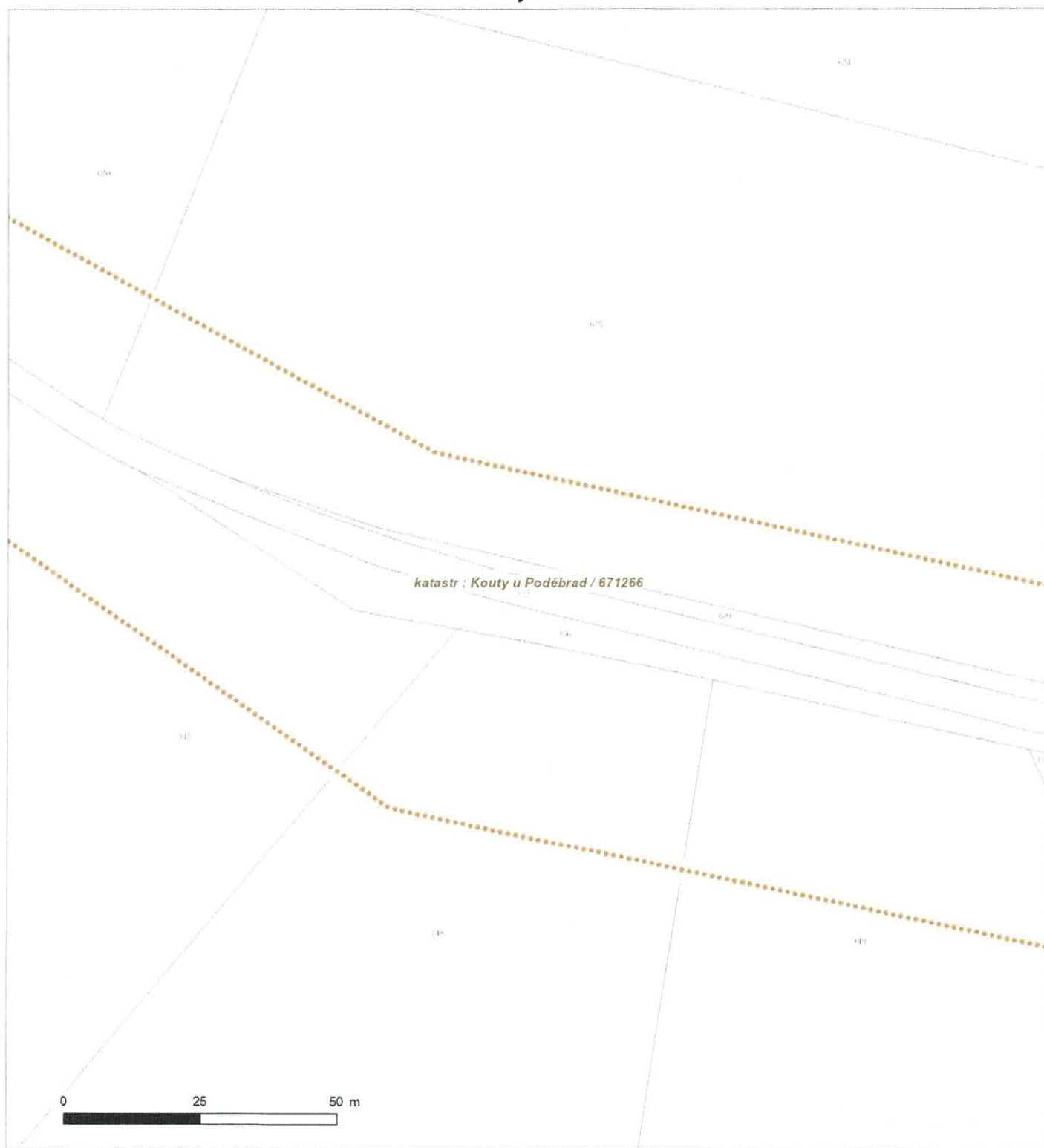
Situační výkres - list 8

Není-li zobrazena katastrální mapa, zadejte žádost znovu. Katastrální mapa je generována prostřednictvím externí WMS služby, jejíž provoz nezajišťuje společnost ČEZ Distribuce, a. s.

Platí pouze se sdělením číslo 0101571288.

Zakreslené polohy zařízení v příloze jsou pouze informativní.

Situační výkres - list 9

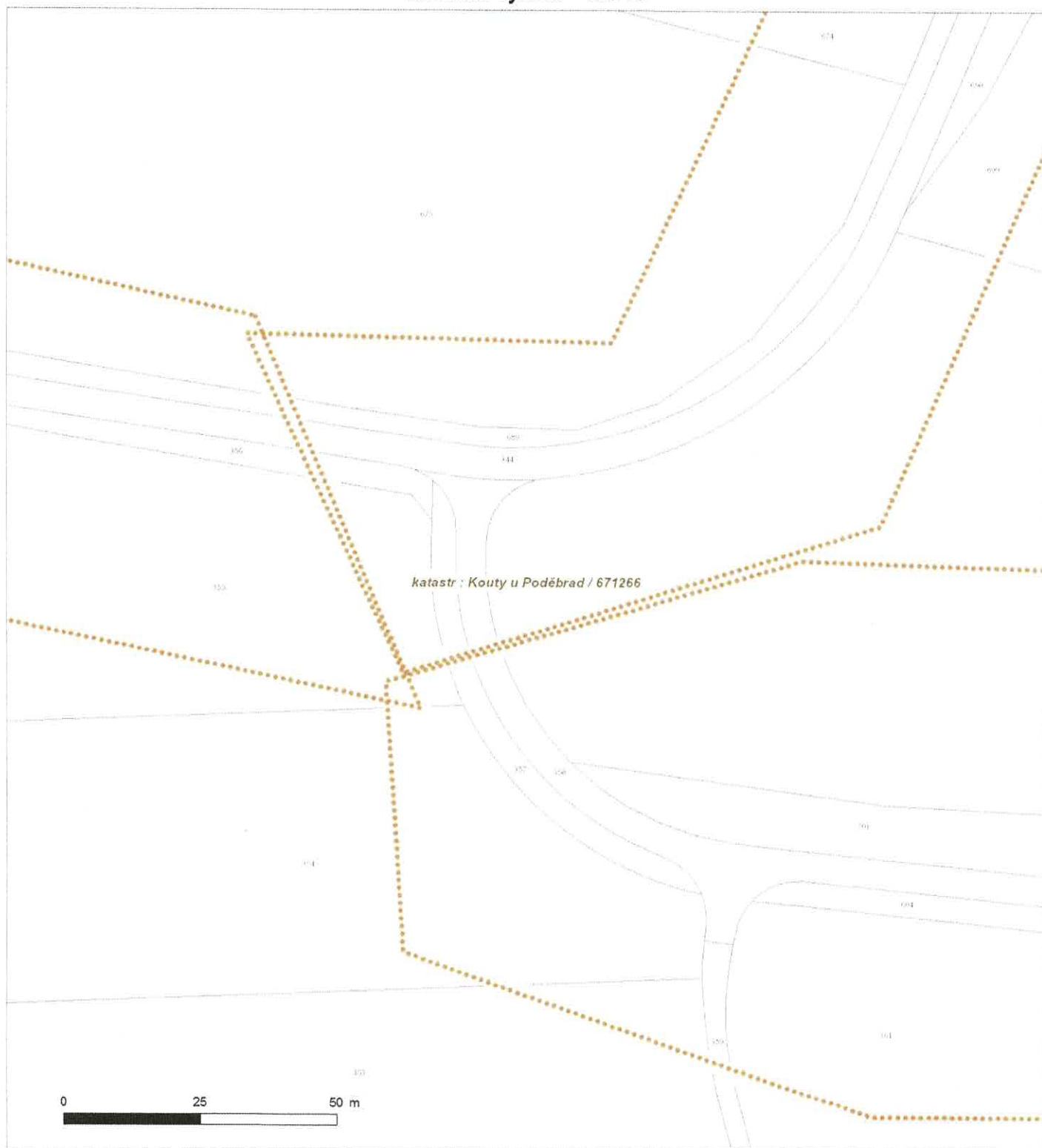


Není-li zobrazena katastrální mapa, zadejte žádost znovu. Katastrální mapa je generována prostřednictvím externí WMS služby, jejíž provoz nezajišťuje společnost ČEZ Distribuce, a. s.

Platí pouze se sdělením číslo 0101571288.

Zakreslené polohy zařízení v příloze jsou pouze informativní.

Situační výkres - list 10

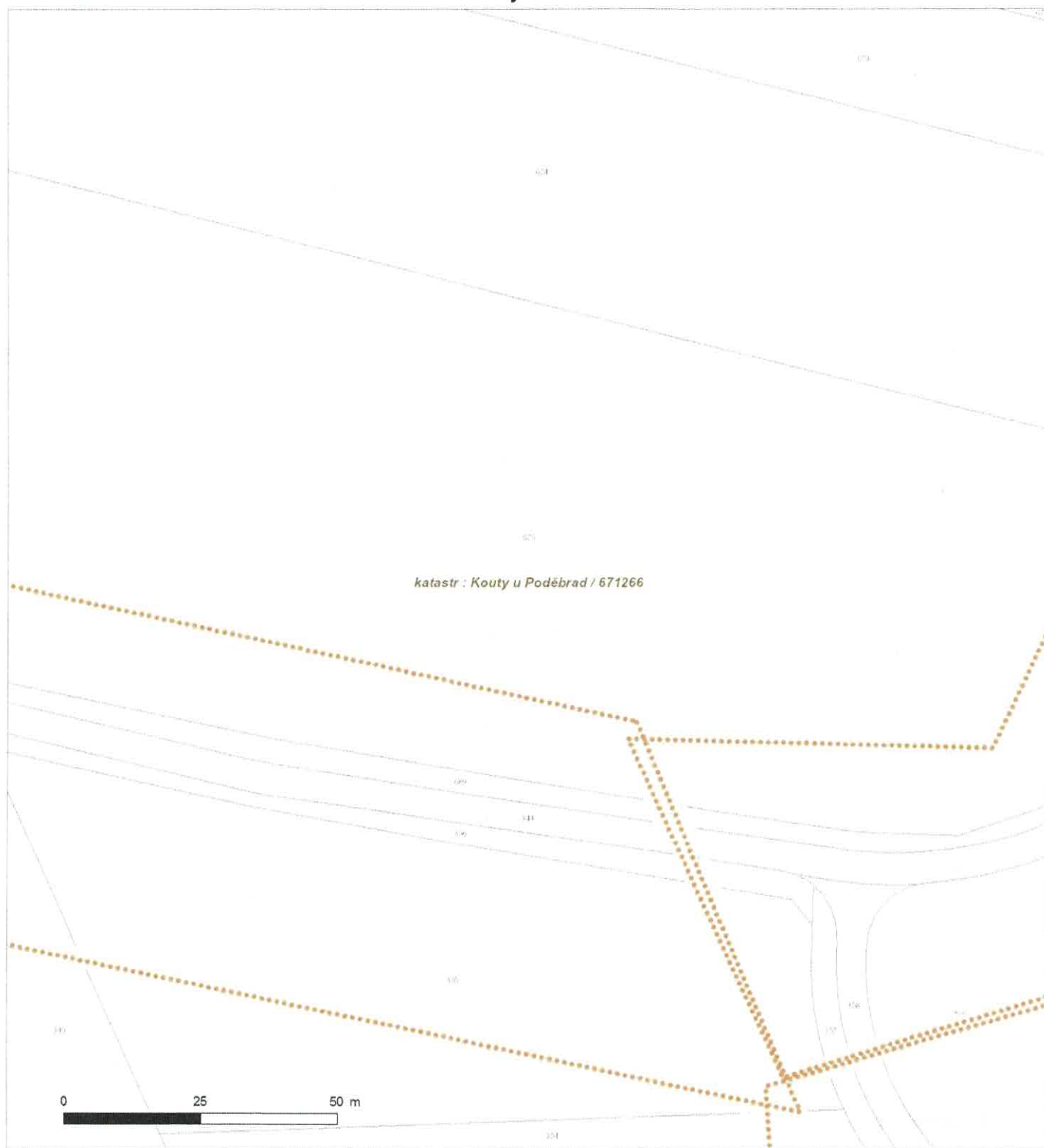


Není-li zobrazena katastrální mapa, zadejte žádost znovu. Katastrální mapa je generována prostřednictvím externí WMS služby, jejíž provoz nezajišťuje společnost ČEZ Distribuce, a. s.

Platí pouze se sdělením číslo 0101571288.

Zakreslené polohy zařízení v příloze jsou pouze informativní.

Situační výkres - list 11



Není-li zobrazena katastrální mapa, zadejte žádost znovu. Katastrální mapa je generována prostřednictvím externí WMS služby, jejíž provoz nezajišťuje společnost ČEZ Distribuce, a. s.

Platí pouze se sdělením číslo 0101571288.

Zakreslené polohy zařízení v příloze jsou pouze informativní.

Situační výkres - list 12



Není-li zobrazena katastrální mapa, zadejte žádost znovu. Katastrální mapa je generována prostřednictvím externí WMS služby, jejíž provoz nezajišťuje společnost ČEZ Distribuce, a. s.

Platí pouze se sdělením číslo 0101571288.

Zakreslené polohy zařízení v příloze jsou pouze informativní.

Situační výkres - list 13




Není-li zobrazena katastrální mapa, zadejte žádost znovu. Katastrální mapa je generována prostřednictvím externí WMS služby, jejíž provoz nezajišťuje společnost ČEZ Distribuce, a. s.

Platí pouze se sdělením číslo 0101571288.

Zakreslené polohy zařízení v příloze jsou pouze informativní.

Situační výkres - list 14

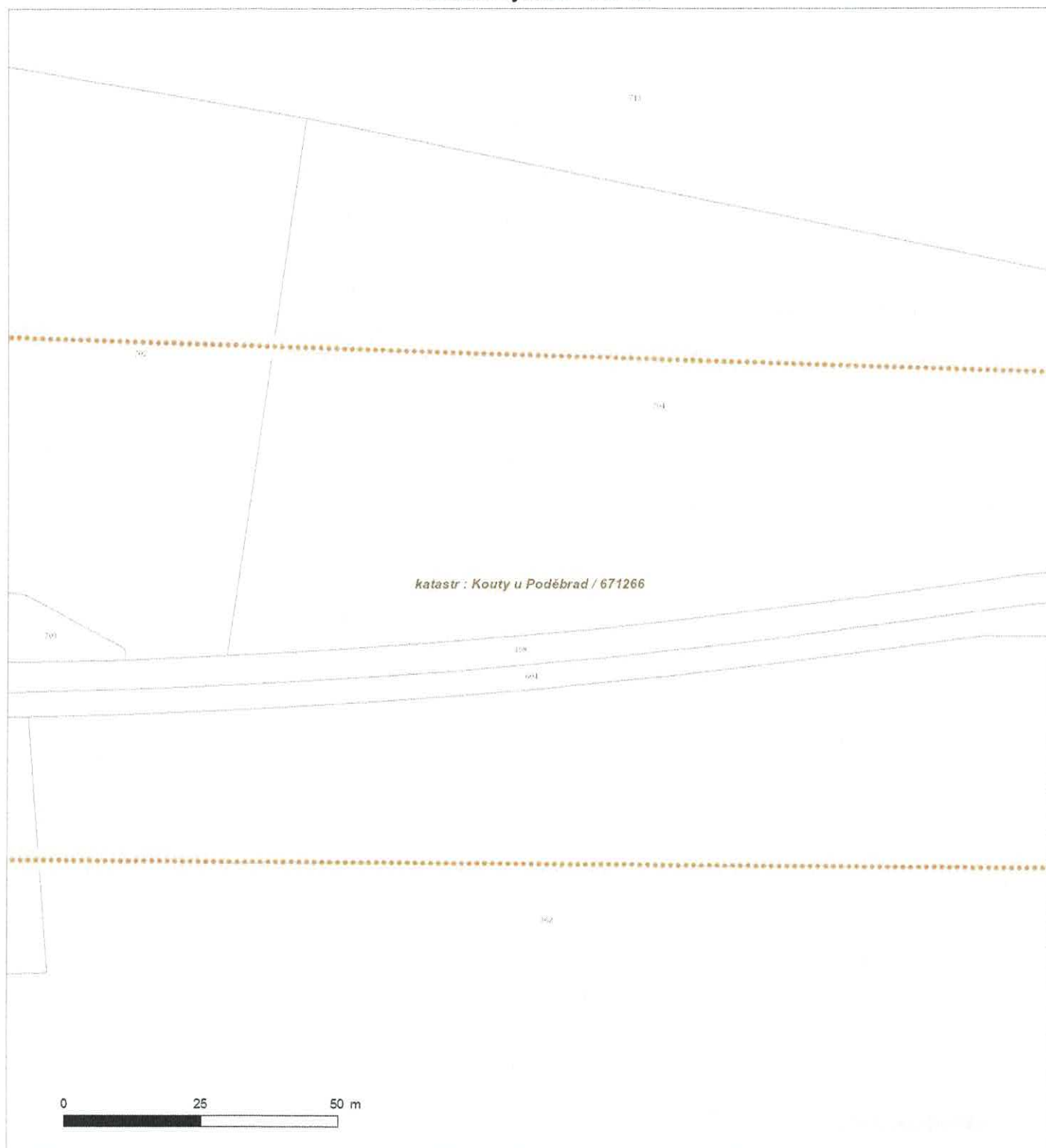


Není-li zobrazena katastrální mapa, zadejte žádost znovu. Katastrální mapa je generována prostřednictvím externí WMS služby, jejíž provoz nezajišťuje společnost ČEZ Distribuce, a. s.

Platí pouze se sdělením číslo 0101571288.

Zakreslené polohy zařízení v příloze jsou pouze informativní.

Situační výkres - list 15



Není-li zobrazena katastrální mapa, zadejte žádost znovu. Katastrální mapa je generována prostřednictvím externí WMS služby, jejíž provoz nezajišťuje společnost ČEZ Distribuce, a. s.

Platí pouze se sdělením číslo 0101571288.

Zakreslené polohy zařízení v příloze jsou pouze informativní.

Situační výkres - list 16



Není-li zobrazena katastrální mapa, zadejte žádost znovu. Katastrální mapa je generována prostřednictvím externí WMS služby, jejíž provoz nezajišťuje společnost ČEZ Distribuce, a. s.



PODMÍNKY PRO PROVÁDĚNÍ ČINNOSTÍ V OCHRANNÝCH PÁSMECH PODZEMNÍCH VEDENÍ

Ochranné pásmo podzemních vedení elektrizační soustavy do 110 kV vč. a vedení řídicí, měřicí a zabezpečovací techniky je stanoveno v § 46 odst. 5 zákona č. 458/2000 Sb., o podmínkách podnikání a o výkonu státní správy v energetických odvětvích a o změně některých zákonů (energetický zákon), ve znění pozdějších předpisů, a činí 1 metr po obou stranách krajního kabelu (energetického nebo pro elektronickou komunikaci) kabelové trasy, nad 110 kV činí 3 metry po obou stranách krajního kabelu.

V ochranném pásmu podzemního vedení je podle § 46 odst. 8 a 10 energetického zákona zakázáno:

- a) zřizovat bez souhlasu vlastníka těchto zařízení stavby či umisťovat konstrukce a jiná podobná zařízení, jakož i uskláňovat hořlavé a výbušné látky,
- b) provádět bez souhlasu vlastníka zemní práce,
- c) provádět činnosti, které by mohly ohrozit spolehlivost a bezpečnost provozu těchto zařízení nebo ohrozit život, zdraví či majetek osob,
- d) provádět činnosti, které by znemožňovaly nebo podstatně znesnadňovaly přístup k těmto zařízením,
- e) vysazovat trvalé porosty a přejíždět vedení mechanizmy o celkové hmotnosti nad 6 tun.

Pokud stavba nebo stavební činnost zasahuje do ochranného pásma podzemního vedení, je třeba požádat o písemný souhlas vlastníka nebo provozovatele tohoto zařízení na základě § 46 odst. 8 a 11 energetického zákona.

V ochranných pásmech podzemních energetických vedení a sítí pro elektronickou komunikaci je třeba dále dodržovat následující podmínky:

1. Dodavatel prací musí před zahájením prací zajistit vytýčení podzemního zařízení a prokazatelně seznámit pracovníky, jichž se to týká, s jejich polohou a upozornit na odchylky od výkresové dokumentace.
2. Výkopové práce do vzdálenosti 1 metr od osy (krajního) kabelu musí být prováděny ručně.
3. Zemní práce musí být prováděny v souladu s ČSN 73 6133 Návrh a provádění zemního tělesa pozemních komunikací a při zemních pracích musí být dodrženo Nařízení vlády č. 591/2006 Sb., bližších minimálních požadavcích na bezpečnost a ochranu zdraví při práci na staveništích.
4. Místa křížení a souběhy ostatních zařízení a staveb se zařízeními energetickými, komunikačními sítěmi pro elektronickou komunikaci nebo zařízeními technické infrastruktury musí být vyprojektovány a provedeny v souladu s platnými normami a předpisy, zejména s ČSN 33 2000-5-52, ČSN EN 50110-1, ČSN EN 50341-1, ČSN 73 6005 a PNE 33 0000-6, PNE 33 3301, PNE 34 1050.
5. Dodavatel prací musí oznámit příslušnému provozovateli distribuční soustavy zahájení prací minimálně 3 pracovní dny předem.
6. Při potřebě přejíždění trasy podzemních vedení nebo podzemních zařízení vozidly nebo mechanizmy je třeba po dohodě s vlastníkem provést dodatečnou ochranu proti mechanickému poškození.
7. Manipulovat s obnaženými kabely pod napětím je možné pouze se souhlasem vlastníka. Odkryté zařízení sítě pro elektronickou komunikaci včetně ochranné trubky (HDPE apod.) musí být řádně zabezpečeno při práci i proti poškození nepovolanou osobou.
8. Před záhozem kabelové trasy musí být zástupce vlastníka kabelu / ochranné trubky vyzván ke kontrole uložení. Pokud toto organizace provádějící zemní práce neprovede, vyhrazuje si provozovatel distribuční soustavy právo nechat inkriminované místo znovu odkrýt.
9. Při záhozu musí být zemina pod kabely řádně udusána, kabely zapískovány a provedeno krytí proti mechanickému poškození. Podkopané kabely sítě elektronické komunikace budou podloženy ve vzdálenosti 1,5 m a zemina pod podložením musí být řádně upěchována. Pro zavěšení kabelu nebude použito sousedních kabelů nebo potrubí. Kabelové spojky budou uloženy vodorovně na můstku. Při práci s vysazováním a podkládáním kabelů stavebník včas vyzve k přítomnosti pracovníka pověřeného společností ČEZ Distribuce, a. s.
10. Bez předchozího souhlasu je zakázáno snižovat nebo zvyšovat vrstvu zeminy nad kabelem.
11. Každé poškození zařízení provozovatele distribuční soustavy musí být okamžitě nahlášeno na bezplatnou linku ČEZ Distribuce 800 850 860, která je Vám k dispozici 24 hodin denně, 7 dní v týdnu.
12. Ukončení stavby musí být neprodleně ohlášeno příslušnému provozovatelův útvaru.
13. **Po dokončení stavby provozovatel distribuční soustavy nesouhlasí s vyhlášením ochranného pásma nových rozvodů, které jsou budovány, protože se již jedná o práce v ochranném pásmu zařízení provozovatele distribuční soustavy. Případné opravy nebo rekonstrukce na svém zařízení nebude provozovatel distribuční soustavy provádět na výjimku z ochranného pásma nebo na základě souhlasu s činnostmi v tomto pásmu.**

Případné nedodržení uvedených podmínek bude řešeno příslušným stavebním úřadem nebo nahlášeno Energetickému regulačnímu úřadu jako správní delikt ve smyslu příslušného ustanovení energetického zákona spočívající v porušení zákazu provádět činnosti v ochranných pásmech dle § 46 uvedeného zákona.

Pozn.: Uvedené právní nebo technické normy jsou uvažovány v platném znění.



PODMÍNKY PRO PROVÁDĚNÍ ČINNOSTÍ V OCHRANNÝCH PÁSMECH NADZEMNÍCH VEDENÍ

Ochranné pásmo nadzemního vedení distribuční soustavy podle § 46 odst. 3 zákona č. 458/2000 Sb., o podmínkách podnikání a o výkonu státní správy v energetických odvětvích a o změně některých zákonů (energetický zákon), je souvislý prostor vymezený svislými rovinami vedenými po obou stranách vedení ve vodorovné vzdálenosti měřené kolmo na vedení, které činí od krajního vodiče vedení na obě jeho strany:

- a) u napětí nad 1 kV a do 35 kV včetně
 - pro vodiče bez izolace 7 metrů (resp. 10 metrů u zařízení postaveného do 31. 12. 1994, vyjma lesních průseků, kde rozsah ochranného pásma i do uvedeného data činí 7 metrů),
 - pro vodiče s izolací základní 2 metry,
 - pro závěsná kabelová vedení 1 metr;
- b) u napětí nad 35 kV do 110 kV včetně
 - pro vodiče bez izolace 12 metrů (resp. 15 metrů u zařízení postaveného do 31. 12. 1994),
 - pro vodiče s izolací základní 5 metrů;
- c) u zařízení sítě pro elektronickou komunikaci 1 metr od krajního vedení.

Poznámka: Nadzemní vedení nízkého napětí (do 1 kV) není chráněno ochranným pásmem. Při činnostech prováděných v jeho blízkosti (práce v blízkosti) je nutné dodržet vzdálenosti dané ČSN EN 50110-1.

V ochranném pásmu nadzemního vedení je podle § 46 odst. 8 a 9 energetického zákona zakázáno:

1. zřizovat bez souhlasu vlastníka těchto zařízení stavby či umisťovat konstrukce a jiná podobná zařízení, jakož i uskladňovat hořlavé a výbušné látky,
2. provádět bez souhlasu vlastníka zemní práce,
3. provádět činnosti, které by mohly ohrozit spolehlivost a bezpečnost provozu těchto zařízení nebo ohrozit život, zdraví či majetek osob,
4. provádět činnosti, které by znemožňovaly nebo podstatně znesnadňovaly přístup k těmto zařízením,
5. vysazovat chmelnice a nechávat růst porosty nad výšku 3 metry.

Pokud stavba nebo stavební činnost zasahuje do ochranného pásma nadzemního vedení, je třeba požádat o písemný souhlas vlastníka nebo provozovatele tohoto zařízení na základě § 46 odst. 8 a 11 energetického zákona.

V ochranných pásmech nadzemních energetických vedení a sítí pro elektronickou komunikaci je třeba dále dodržovat následující podmínky:

1. Při pohybu nebo pracích v blízkosti elektrického vedení se nesmí osoby, předměty, prostředky nemající povahu jeřábu přiblížit k živým částem vodičů vysokého napětí blíže než 2 metry a u vodičů velmi vysokého napětí blíže než 3 metry (dle PNE 330000-6), pokud není větší vzdálenost stanovena v jiném předpisu (např. ČSN ISO 12480-1).
2. Jeřáby a jim podobná zařízení musí být umístěny tak, aby v kterékoli poloze byly všechny jejich části mimo ochranné pásmo vedení, a musí být zamezeno vyvrstvení lana.
3. Je zakázáno stavět budovy nebo jiné objekty v ochranných pásmech nadzemních vedení vysokého napětí.
4. Je zakázáno, provádět veškeré pozemní práce, při kterých by byla narušena stabilita podpěrných bodů (sloupů nebo stožárů).
5. Je zakázáno upevňovat antény, reklamy, ukazatele apod. pod, přes nebo přímo na stožáry elektrického vedení.
6. Dodavatel prací musí prokazatelně seznámit své pracovníky, jichž se to týká s ČSN EN 50110-1.
7. Pokud není možné dodržet body č. 1 až 4, je možné požádat příslušný provozní útvar provozovatele distribuční soustavy o další řešení (zajištění odborného dohledu pracovníka s elektrotechnickou kvalifikací dle Vyhlášky č. 50/1978 Sb., vypnutí a zajištění zařízení, zaizolování živých částí apod.), pokud nejsou tyto podmínky již součástí jiného vyjádření ke konkrétní stavbě.
8. V případě požadavku na vypnutí zařízení po nezbytnou dobu provádění prací je nutné požádat minimálně 2 měsíce před požadovaným termínem. V případě vedení nízkého napětí je možné též požádat o zaizolování části vedení.
9. Stavba bude situována tak, aby každá její část včetně dočasných zařízení byla vzdálena nejméně 1,5 m od osy nadzemního zařízení pro elektronickou komunikaci.
10. Do vzdálenosti 1,5 metru od osy nadzemního zařízení pro elektronickou komunikaci nebudou používány mechanismy ohrožující provoz zařízení, skladování materiál, zemina, prováděny postřiky nebo jiná činnost, která by mohla ohrozit provoz zařízení nebo jiného zařízení souvisejícího s nadzemní sítí pro elektronickou komunikaci.

Případné nedodržení uvedených podmínek bude řešeno příslušným stavebním úřadem nebo nahlášeno Energetickému regulačnímu úřadu jako správní delikt ve smyslu příslušného ustanovení energetického zákona, spočívající v porušení zákazu provádět činnosti v ochranných pásmech dle § 46 uvedeného zákona.



PODMÍNKY PRO PROVÁDĚNÍ ČINNOSTÍ V OCHRANNÝCH PÁSMECH ELEKTRICKÝCH STANIC

Ochranné pásmo elektrické stanice je stanoveno v § 46 odst. 6 zákona č. 458/2000 Sb., o podmínkách podnikání a o výkonu státní správy v energetických odvětvích a o změně některých zákonů (energetický zákon), a je vymezeno svislými rovinami vedenými ve vodorovné vzdálenosti:

- a) u venkovních elektrických stanic a dále stanic s napětím větším než 52 kV v budovách 20 metrů vně od oplocení nebo v případě, že stanice není oplocena, 20 metrů od vnějšího líce obvodového zdiva,
- b) u stožárových elektrických stanic a věžových stanic s venkovním přívodem s převodem napětí z úrovně nad 1 kV a menší než 52 kV na úroveň nízkého napětí 7 m od vnější hrany půdorysu stanice ve všech směrech,
- c) u kompaktních a zděných el. stanic s převodem napětí z úrovně nad 1 kV a menší než 52 kV na úroveň nízkého napětí 2 metry od vnějšího pláště stanice ve všech směrech,
- d) u vestavěných el. stanic 1 metr vně od obestavění.

V ochranném pásmu elektrické stanice je podle § 46 odst. 8 a 10 energetického zákona zakázáno:

1. zřizovat bez souhlasu vlastníka těchto zařízení stavby či umisťovat konstrukce a jiná podobná zařízení, jakož i uskláňovat hořlavé a výbušné látky,
2. provádět bez souhlasu vlastníka zemní práce,
3. provádět činnosti, které by mohly ohrozit spolehlivost a bezpečnost provozu těchto zařízení nebo ohrozit život, zdraví či majetek osob,
4. provádět činnosti, které by znemožňovaly nebo podstatně znesnadňovaly přístup k těmto zařízením.

Pokud stavba nebo stavební činnost zasahuje do ochranného pásma elektrické stanice, je třeba požádat o písemný souhlas vlastníka nebo provozovatele tohoto zařízení na základě § 46 odst. 8 a 11 energetického zákona.

V ochranném pásmu elektrické stanice je dále zakázáno provádět činnosti, které by mohly mít za následek ohrožení bezpečnosti a spolehlivosti provozu stanice nebo zmenšující či podstatně znesnadňující její obsluhu a údržbu a to zejména:

5. provádět výkopové práce ohrožující zaústění podzemních vedení vysokého a nízkého napětí nebo stabilitu stavební části el. stanice (viz podmínky pro činnosti v ochranných pásmech podzemního vedení),
6. skladovat či umisťovat předměty bránící přístupu do elektrické stanice nebo k rozvaděčům vysokého nebo nízkého napětí,
7. umisťovat antény, reklamy, ukazatele apod.,
8. zřizovat oplocení, které by znemožnilo obsluhu el. stanice.

Případné nedodržení uvedených podmínek bude řešeno příslušným stavebním úřadem nebo nahlášeno Energetickému regulačnímu úřadu jako správní delikt ve smyslu příslušného ustanovení energetického zákona spočívající v porušení zákazu provádět činnosti v ochranných pásmech dle § 46 uvedeného zákona.



PODMÍNKY PRO PROVÁDĚNÍ ČINNOSTÍ V OCHRANNÝCH PÁSMECH NEBO BEZPROSTŘEDNÍ BLÍZKOSTI ZAŘÍZENÍ TECHNICKÉ INFRASTRUKTURY

Ochranné pásmo zařízení technické infrastruktury činí 1 metr po obou stranách od potrubí nebo kabelu.

V ochranném pásmu zařízení technické infrastruktury je zakázáno bez souhlasu společnosti ČEZ Distribuce, a. s., provádět činnosti, které by mohly ohrozit vodárenské, plynárenské, kanalizační nebo jiné zařízení technické infrastruktury, jejich spolehlivost a bezpečnost provozu. Při provádění veškerých činností v ochranném pásmu i mimo ně nesmí dojít k poškození těchto zařízení.

V projektech v bezprostřední blízkosti zařízení technické infrastruktury je nutno dodržet vzájemné vzdálenosti inženýrských sítí dle ČSN 73 6005.



ŽADATEL

VDI Projekt s.r.o.

NAŠE ZNAČKA
0700326571

VYŘIZUJE / LINKA

VYŘÍZENO DNE
03.02.2021

Sdělení o existenci komunikačního vedení společnosti ČEZ ICT Services, a. s.

Název akce: **Polní cesta VC1, Polní cesta VC4, Interakční prvek IP1, Krajinná zeleň KZ1 k.ú. Kouty u Po**

Účel: **Stavební řízení**

Vážený zákazníku,
dovolujeme si reagovat na Vaši žádost číslo 0700326571 ze dne 03.02.2021, která se týkala sdělení o existenci komunikačního zařízení na Vámi určeném zájmovém území.

Dle vědomí společnosti ČEZ ICT Services, a. s., se na Vámi vymezeném zájmovém území:
nenachází komunikační zařízení v majetku společnosti ČEZ ICT Services, a. s.

Zároveň si Vás dovoluujeme upozornit, že není vyloučeno, že se ve Vámi vymezeném zájmovém území nachází jiné zařízení, které není v majetku společnosti ČEZ ICT Services, a. s.

Toto sdělení je platné do 03.02.2022.

V souvislosti s výše uvedeným si Vás dovoluujeme upozornit, že sdělení o existenci či neexistenci sítí představuje skutečnosti tvořící obchodní tajemství společnosti ČEZ ICT Services, a. s. Poskytnuté informace jsou dále také důvěrnými informacemi společnosti ČEZ ICT Services, a. s. Z výše uvedených důvodů si Vás proto společnost ČEZ ICT Services, a. s., dovoluje upozornit, že s poskytnutými informacemi je potřeba nakládat dle platných právních předpisů, v opačném případě se vystavujete postihu ve smyslu platné právní úpravy. V této souvislosti si Vás dovoluujeme rovněž upozornit, že požadované informace nesmí být předány, sděleny, využity, zpřístupněny, či jiným způsobem postoupeny na jakoukoli třetí osobu bez předchozího prokazatelného souhlasu společnosti ČEZ ICT Services, a. s. Informace o existenci sítí mohou být využity pouze pro účel, pro který byly vyžádány.

ČEZ ICT Services, a. s.

Praha, Praha 4
Duhová 1531/3
PSČ 140 53
IČ: 26470411

Přílohy

Situační výkres zájmového území

ČEZ ICT Services, a. s.

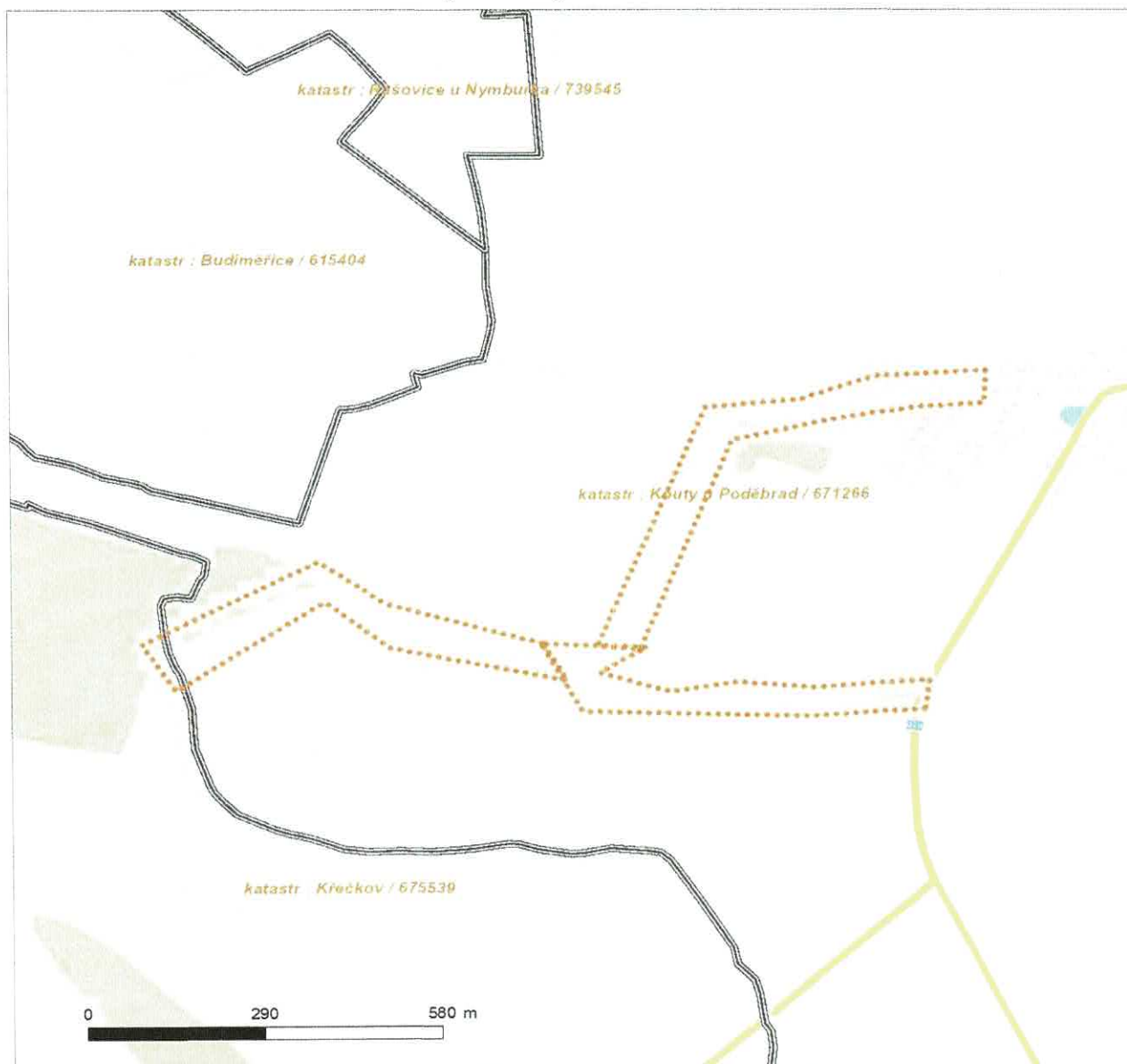
Duhová 1531/3, 140 53 Praha 4 | tel.: 841 842 843 | IČ: 26470411, DIČ: CZ26470411
zapsána v obchodním rejstříku
vedeném Městským soudem v Praze, oddíl B, vložka 7309



Platí pouze se sdělením číslo 0700326571.

Zakreslené polohy zařízení v příloze jsou pouze informativní.

Situační výkres zájmového území



LEGENDA

- | | |
|-------------------------------------|------------------------------------|
| — — — — — Nadzemní optické vedení | — — — — — Radioreléový spoj vzduch |
| ————— Podzemní optické vedení | Zájmové území |
| - - - - - Nadzemní metalické vedení | ————— Hranice katastrálního území |
| ————— Podzemní metalické vedení | |



ŽADATEL

VDI Projekt s.r.o.

NAŠE ZNAČKA
0201187161

VYŘIZUJE / LINKA

VYŘÍZENO DNE
03.02.2021

Sdělení o existenci komunikačního vedení společnosti Telco Pro Services, a. s.

Název akce: **Polní cesta VC1, Polní cesta VC4, Interakční prvek IP1, Krajinná zeleň KZ1 k.ú. Kouty u Po**

Účel: **Stavební řízení**

Vážený zákazníku,
dovolujeme si reagovat na Vaši žádost číslo 0201187161 ze dne 03.02.2021, která se týkala sdělení o existenci komunikačního zařízení na Vámi určeném zájmovém území.

Dle vědomí společnosti Telco Pro Services, a. s., se na Vámi vymezeném zájmovém území:
nenachází komunikační zařízení v majetku společnosti Telco Pro Services, a. s.

Zároveň si Vás dovoluujeme upozornit, že není vyloučeno, že se ve Vámi vymezeném zájmovém území nachází jiné zařízení, které není v majetku společnosti Telco Pro Services, a. s.

Toto sdělení je platné do 03.02.2022.

V souvislosti s výše uvedeným si Vás dovoluujeme upozornit, že sdělení o existenci či neexistenci sítí představuje skutečnosti tvořící obchodní tajemství společnosti Telco Pro Services, a. s. Poskytnuté informace jsou dále také důvěrnými informacemi společnosti Telco Pro Services, a. s. Z výše uvedených důvodů si Vás proto společnost Telco Pro Services, a. s., dovoluje upozornit, že s poskytnutými informacemi je potřeba nakládat dle platných právních předpisů, v opačném případě se vystavujete postihu ve smyslu platné právní úpravy. V této souvislosti si Vás dovoluujeme rovněž upozornit, že požadované informace nesmí být předány, sděleny, využity, zpřístupněny, či jiným způsobem postoupeny na jakoukoli třetí osobu bez předchozího prokazatelného souhlasu společnosti Telco Pro Services, a. s. Informace o existenci sítí mohou být využity pouze pro účel, pro který byly vyžádány.

S pozdravem

Telco Pro Services, a. s.

Praha, Praha 4
Duhová 1531/3
PSČ 140 00
IČ: 29148278

Přílohy

Situační výkres zájmového území

Telco Pro Services, a. s.

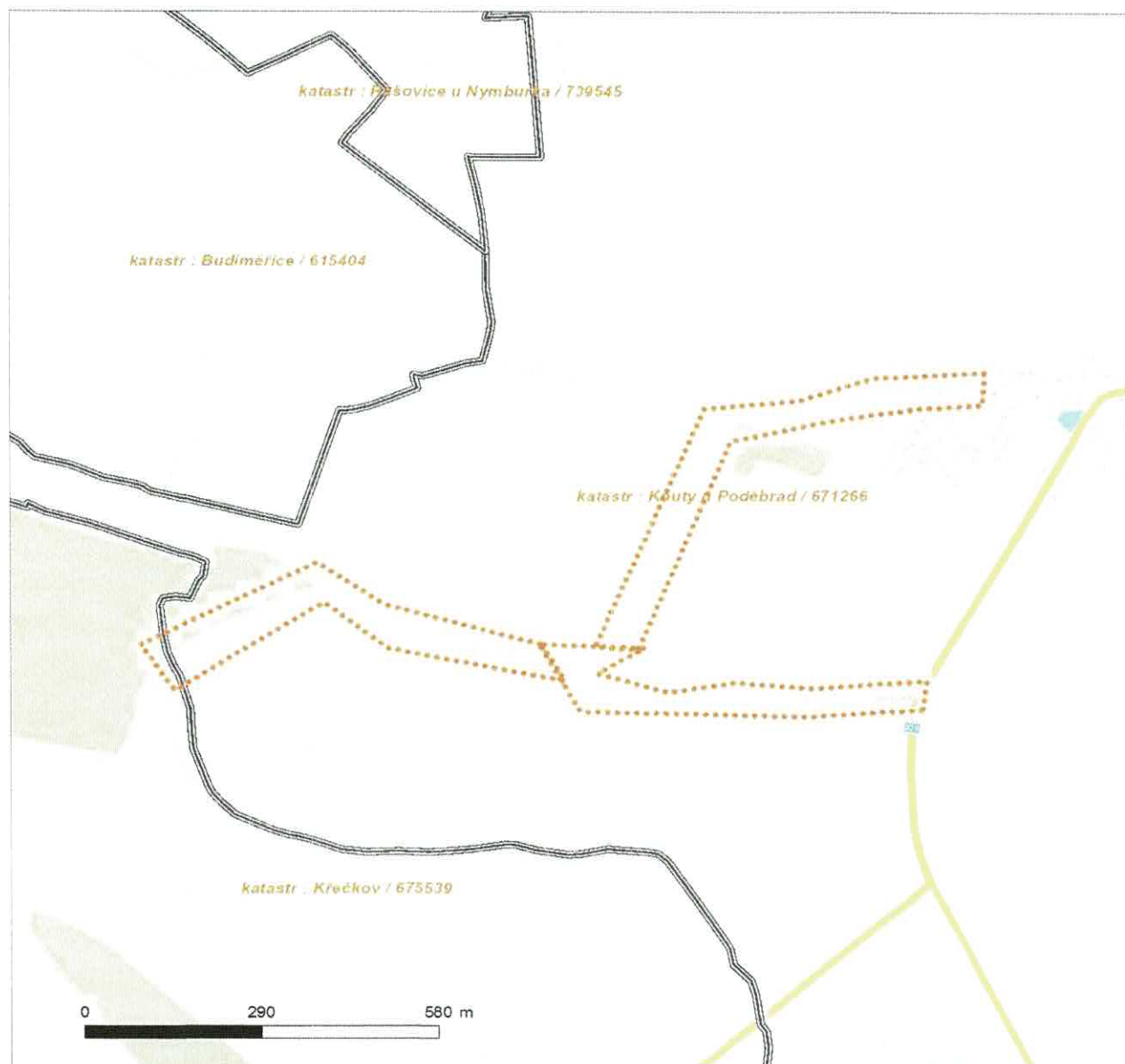
Duhová 1531/3, 140 00 Praha 4 | tel.: 910 70 70 70 | IČ: 29148278, DIČ: CZ29148278
zapsána v obchodním rejstříku vedeném
Městským soudem v Praze, oddíl B, vložka 18830










Platí pouze se sdělením číslo 0201187161.

Zakreslené polohy zařízení v příloze jsou pouze informativní.

Situační výkres zájmového území



LEGENDA

- | | |
|---|---|
|  Nadzemní optické vedení |  Radioreléový spoj vzduch |
|  Podzemní optické vedení |  Zájmové území |
|  Nadzemní metalické vedení |  Hranice katastrálního území |
|  Podzemní metalické vedení | |



naše značka
5002304594

vyřizuje
[redacted]

datum
02.02.2021

VDI Projekt s.r.o.
třída Míru 109
53002 Pardubice

Věc:

Polní cesta VC1, Polní cesta VC4, Interakční prvek IP1, Krajinná zeleň KZ1 k.ú. Kouty u Poděbrad

K.ú. - p.č.: Kouty u Poděbrad, Křečkov

Stavebník: VDI Projekt s.r.o., třída Míru 109, 53002 Pardubice

Účel stanoviska: Informace o výskytu sítí (formát PDF)

GasNet, s.r.o., jako provozovatel distribuční soustavy (PDS) a technické infrastruktury, zastoupený GasNet Služby, s.r.o., vydává toto stanovisko:

V zájmovém území vyznačeném v příloze tohoto stanoviska, nejsou umístěna žádná provozovaná plynárenská zařízení a plynovodní přípojky ve vlastnictví nebo správě GasNet, s.r.o.. Mohou se zde nacházet plynárenská zařízení jiných vlastníků či správců, případně i dlouhodobě nefunkční/neprovozovaná plynárenská zařízení bez dostupných informací o jejich poloze a vlastnictví.

V rozsahu území vyznačeného v příloze souhlasíme s povolením stavby dle zákona 183/2006 Sb. ve znění pozdějších předpisů např. s vydáním územního rozhodnutí, zjednodušeným územním řízením, vydáním územního souhlasu, uzavřením veřejnoprávní smlouvy, ohlášením, stavebním povolením, veřejnoprávní smlouvou o provedení stavby nebo oznámením stavebního záměru s certifikátem autorizovaného inspektora.

V případě uzavření veřejnoprávní smlouvy nebude GasNet, s.r.o. ani GasNet Služby, s.r.o., jako zmocněnec GasNet, s.r.o., účastníkem územního ani stavebního řízení a nebudou uvedeni ve třetích osobách veřejnoprávní smlouvy.

Platí pouze pro území vyznačené v příloze tohoto stanoviska a to 24 měsíců ode dne jeho vydání.

Stanovisko bylo vygenerováno na základě vaší žádosti automaticky.

V případě dotčení pozemku v majetku společnosti GasNet, s.r.o. je třeba dále projednat smluvní vztah k tomuto pozemku. Kontakt na projednání naleznete na adrese www.gasnet.cz/cs/kontaktni-system/, činnost "Smluvní vztahy - pozemky a budovy plynárenských zařízení", případně na Zákaznické lince GasNet [redacted]

GasNet Služby, s.r.o.

Plynárenská 499/1 · Zábrdovice · 602 00 Brno [redacted]

IČ: 27935311 · DIČ: CZ27935311

Zápis do obchodního rejstříku: Krajský soud v Brně, sp. zn. C 57165, dne 26. 7. 2007


Certificate of Incorporation: Regional Court in Brno, ref. number C 57165, on 26th July 2007

Zákaznická linka GasNet [redacted]




Za správnost a úplnost dokumentace předložené s žádostí včetně jejího souladu s platnými předpisy plně zodpovídá její zpracovatel. Stanovisko nenahrazuje případně další stanoviska k jiným částem stavby.

V případě další korespondence nebo jednání (např. změna stavby) uvádějte naši značku - 5002304594 a datum tohoto stanoviska. Kontakty jsou k dispozici na <https://www.gasnet.cz/cs/kontaktni-system/>.

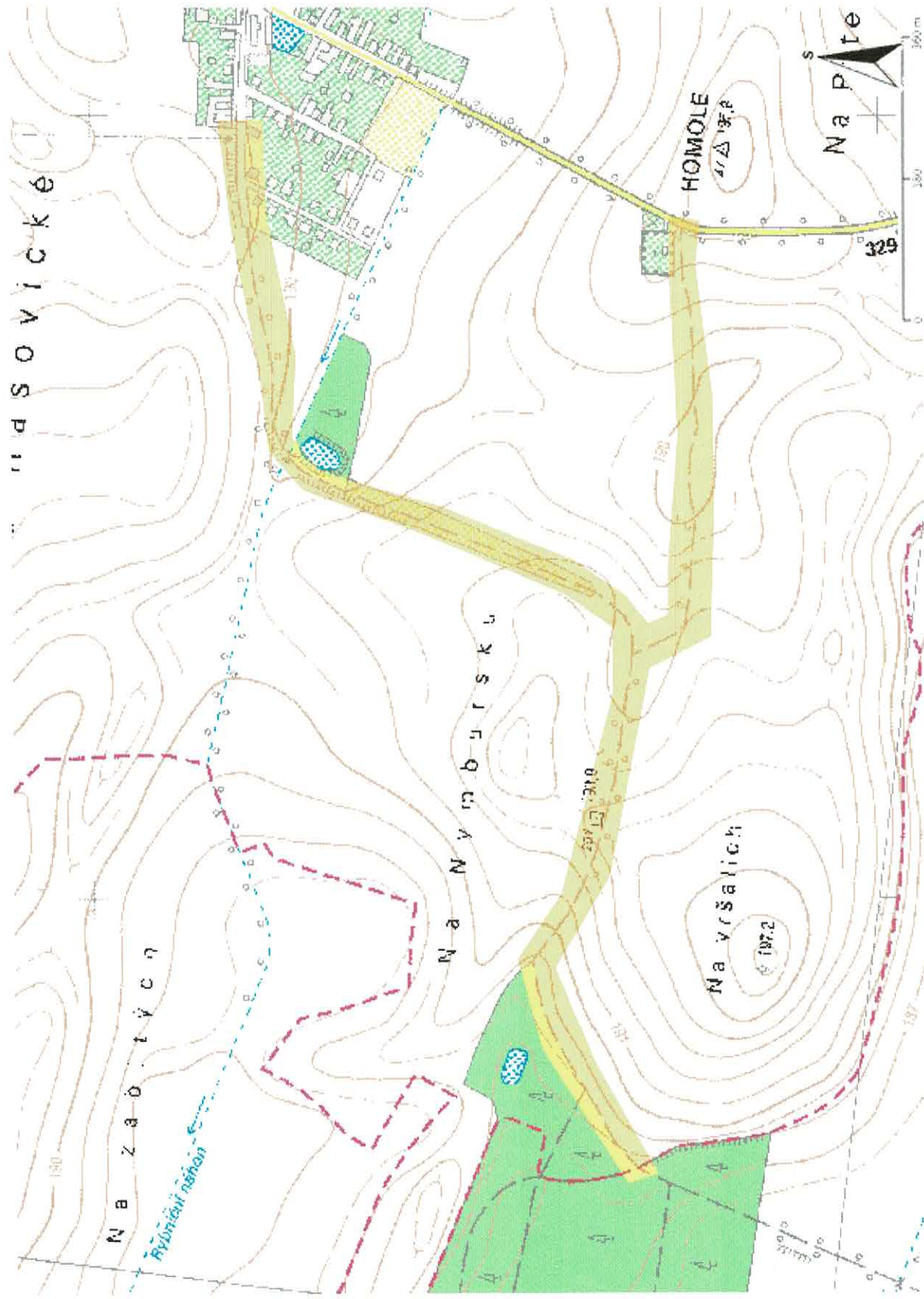


GasNet, s.r.o.
zastoupená společností GasNet Služby, s.r.o., IČ 27935311


Vedoucí zpracování externích požadavků
Odbor zpracování externích požadavků

Přílohy: Orientační zakres plynárenského zařízení

Provozovatel DS: GasNet, s.r.o.; Stavebník: VDI Projekt s.r.o., třída Míru 109, 53002 Pardubice. K.ú.: Kouty u Poděbrad, Křečkov.



Legenda:

linie plynovodu		linie
		NTL
		STL
		VTL
		WVTL
		nefunkční
		plánovaná stavba před realizací
		ve výstavbě, neuvedeno do provozu
		regulační stanice
		ochranné zařízení
		kabel
		elektropřípojka
		kabel protikoroziční ochrany
		anodové uzemnění
		stanice katodové ochrany
		pásmo vlivu anodového uzemnění SKAO
		neplynovodní zařízení (linie/ bod)



Vak Nymburk, a.s.
Bobnická 712
288 21 Nymburk

Email: [REDACTED]
Tel: [REDACTED]

Stanovisko k existenci sítě

Číslo žádosti	20210122
---------------	----------

Žadatel					
Název organizace	VDI Projekt s.r.o.	IČ	28860080		
Příjmení, jméno, titul					
Obec	Pardubice	PSČ	53002		
Ulice / č.p. / č.o./	třída Míru 109				
E-mail		Telefon		Fax	

Stavebník					
Název organizace	SPÚ KPÚ pro Středočeský kraj - pobočk	IČ			
Příjmení, jméno, titul					
Obec	Nymburk	PSČ	28802		
Ulice / č.p. / č.o./	Soudní 17/3				
E-mail		Telefon		Fax	

Název stavby	Polní cesta VC1, Polní cesta VC4, Interakční prvek IP1, Krajinná zeleň KZ1 k.ú. Kouty u P
--------------	---

V zájmovém území se nachází podzemní zařízení ve správě naší a.s.

Veškeré grafické podklady našich sítí jsou pouze informativní. Před zahájením stavby žádejte o vytyčení našich sítí v předpokládaném místě stavby. Podle § 23 odst. 3 zákona č. 274/2001 Sb., o vodovodech a kanalizacích jsou vymezena ochranná pásma vodovodních řádů a kanalizačních stok do průměru 500 mm včetně 1,5 m na každou stranu, nad průměr 500 mm 2,5 m na každou stranu. V ochranném pásmu vodovodního řádu nebo kanalizační stoky lze provádět zemní práce, stavby, umisťovat konstrukce nebo podobná zařízení či provádět činnosti, které omezují přístup k vodovodnímu řádu nebo kanalizační stoce nebo které by mohly ohrozit jejich technický stav nebo plynulé provozování jen s naším písemným souhlasem. Při zasahování do terénu, včetně zásahu do pozemních komunikací nebo jiných staveb v ochranném pásmu, je stavebník, v jehož zájmu se tyto zásahy provádějí, povinen na svůj náklad neprodleně přizpůsobit nové úrovni povrchu veškerá zařízení a příslušenství vodovodního řádu a kanalizační stoky mající vazbu na terén, pozemní komunikaci nebo jinou stavbu. Tyto práce smí provádět pouze s naším souhlasem.

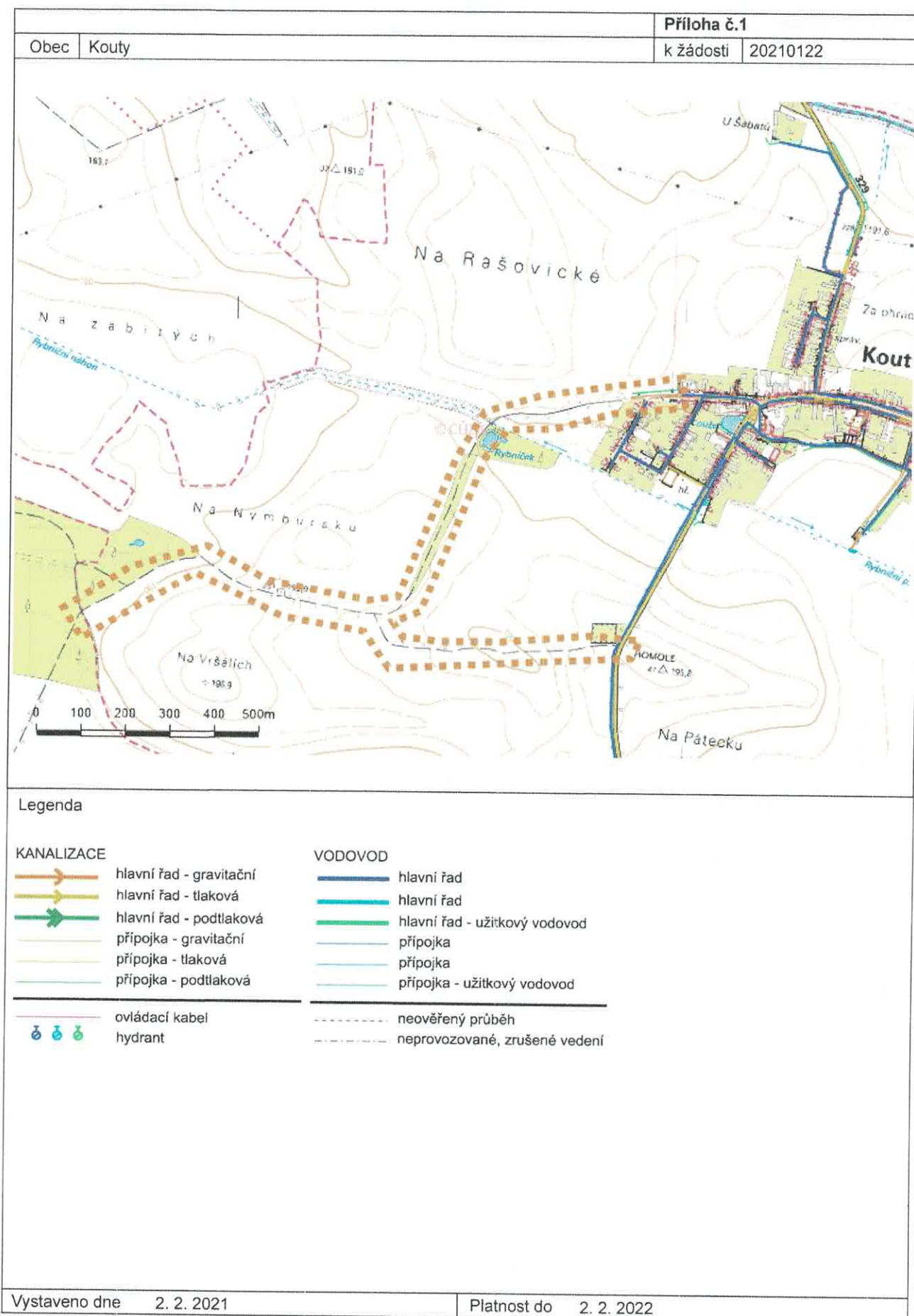
Toto stanovisko slouží pouze k ověření existence inženýrských sítí nebo jiných zájmů společnosti Vodovody a kanalizace, a.s. jako podklad pro informaci o území a ke zpracování projektové dokumentace, nikoli jako stanovisko k územnímu a stavebnímu řízení, změně užívání stavby nebo změně využití území.

Stanovisko má platnost 12 měsíců.

V Nymburce, 2. 2. 2021


Vodovody a kanalizace Nymburk a.s.
288 21 Nymburk, Bobnická 712
IČO 46357009, DIČ CZ46357009

Zájmové území	(viz. příloha)
---------------	----------------



		Příloha č.2	
Obec	Kouty	k žádosti	20210122
<p style="text-align: center;"><u>Všeobecné podmínky pro zahájení stavby</u></p> <p style="text-align: center;">středisko Městec Králové</p> <p>Provádění zemních prací v blízkosti podzemních vedení vodovodních a kanalizačních sítí včetně ovládacích kabelů (dále jen VaKS) se povoluje za těchto všeobecných podmínek:</p> <p>Vaše organizace je povinna učinit veškerá opatření, aby nedošlo k poškození podzemních vedení vodovodních a kanalizačních sítí včetně ovládacích kabelů stavebními pracemi, a to zejména tím, že zajistí:</p> <ul style="list-style-type: none"> a) investor je povinen uvědomit organizaci, která vydala toto vyjádření, o zahájení prací nejméně 10 dnů předem b) před zahájením prací vyznačení polohy VaKS ve staveništi (v trase) c) prostorovou polohu vedení ověřit sondami d) upozornit pracovníky, aby dbali při pracích v těchto místech nejvyšší opatrnosti a nepoužívali zde nevhodného nářadí a ve vzdálenosti nejméně 1,5 m po každé straně vyznačené trasy vedení nepoužívali žádných mechanizačních prostředků e) odkryté podzemní vodovodní nebo kanalizační vedení zabezpečit proti poškození f) nad trasou vedení dodržet zákaz pojíždění těžkými vozidly, dokud nebude provedena ochrana sítí proti mechanickému poškození g) při provádění zemních prací zhutnit zeminu pod vedeními a vyzvat Vodovody a kanalizace Nymburk, a.s. k provedení kontroly před zakrytím vedení, zda není viditelně poškozeno a zda byly dodrženy příslušné normy a stanovené podmínky. Tyto činnosti u naší organizace zajišťuje: [REDAKCE] h) každé jejich poškození neprodleně ohlásit naší organizaci, tel. na dispečink a.s. [REDAKCE] i) aby při křížení nebo souběhu s nimi byla dodržena norma ČSN 736005 j) eventuální vytýčení polohy provede na základě žádosti, podané nejméně 10 dnů před požadovaným termínem [REDAKCE] Tomuto pracovníkovi je nutno předložit toto vyjádření, popř. jeho kopii. k) v případě, že při zemních pracích budou zjištěny VaKS, které nejsou zakresleny ani vytýčeny, vytýčená poloha VaKS nesouhlasí se skutečností, je nutné práce okamžitě přerušit a tuto skutečnost nahlásit [REDAKCE] <p>Nedodržení těchto podmínek je porušením § 23 zákona č. 274/2001 Sb., o veřejných vodovodech a kanalizacích, za které lze podle § 33 citovaného zákona uložit pokutu až do výše 1.000.000,- Kč v případě podnikající osoby, v případě občana se posuzuje porušení podmínek podle zákona č. 200/1990 Sb. o přestupcích, ve znění pozdějších předpisů, za které lze uložit pokutu do výše 15.000,- Kč.</p> <p>Žadatel uděluje společnosti Vodovody a kanalizace Nymburk, a.s. souhlas, aby ve smyslu ustanovení §11 zákona č. 101/2000 Sb. shromáždil a zpracoval osobní údaje žadatele nebo stavebníka uvedené v této žádosti. K jiným účelům nebude těchto údajů použito.</p>			
Vystaveno dne		2. 2. 2021	
Platnost do		2. 2. 2022	

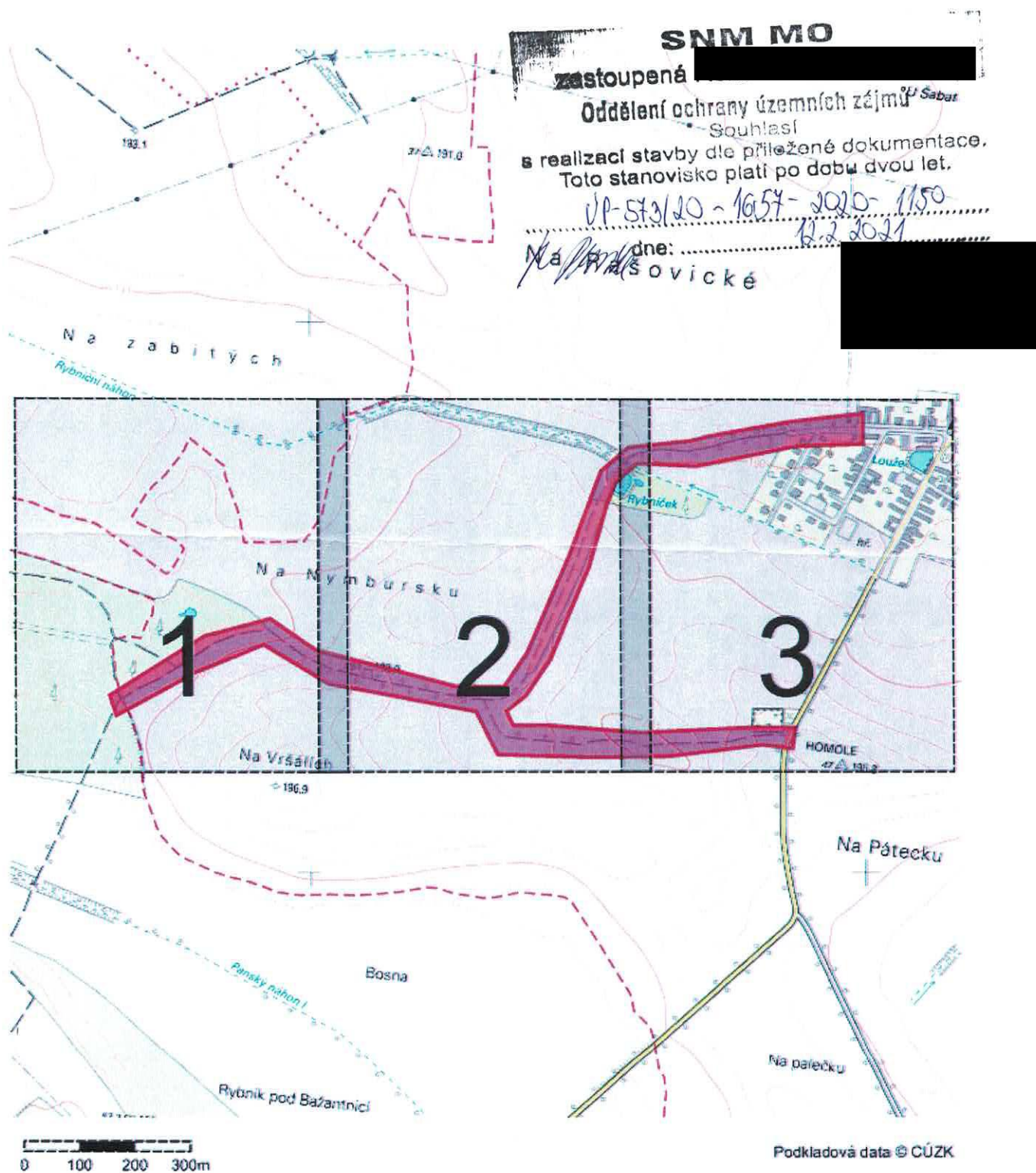
Evid. č. žádosti: 2021327263

Pořadové číslo polygonu: 1

Katastrální území: Kouty u Poděbrad (Nymburk) 671266; Křečkov (Nymburk) 675539

Popis polygonu:

Polygon 1 - Mapa širších vztahů



OBEC KOUTY
Kouty 50, 290 01 Poděbrady

[redacted]
Třída Míru 109
530 02 Pardubice

Vaše značka:

Naše značka:

HR/2021/11

Vyřizuje:

V Koutech dne

10.2.2021

Věc: Vyjádření k existenci sítí ve vlastnictví obce, které vedou pozemky parcelní čísla 344, 653, 654, 358, 690, 689, 356, 604, 357, 701, 703 k. ú. Kouty u Poběhrad

K vaší žádosti o sdělení existence sítí na shora uvedeném území sdělujeme, že na těchto parcelách nejsou umístěny žádné sítě v našem vlastnictví.

Starosta obce Kouty

[redacted]



[redacted]

[redacted]

[redacted]




OBEC KŘEČKOV

Křečkov 68, 290 01 Křečkov

Č.j.:
VYŘIZUJE:
TEL.:
FE-MAIL.:
DATUM:

OUK/0069/2021/jenikova



17.02.2021

VDI Projekt s.r.o.



třída Míru 109

53002 Pardubice

Věc: Vyjádření k technické infrastruktuře

Obec Křečkov nevlastní žádné sítě technické infrastruktury v zájmovém území dle žádosti Evid. číslo: 2021327263, název akce: Polní cesta VC1, Polní cesta VC4, Interakční prvek IP1, Krajinná zeleň KZ1 k. ú. Kouty u Poděbrad.

S pozdravem

Za Obec Křečkov



starostka obce

OBEC KŘEČKOV

IČ: 002 39 356



VDI Projekt s.r.o.

trida Miru 109
530 02 Pardubice

V Praze, 2.2.2021

Naše zn.: **MW9910166631254037**

Věc: vyjádření k žádosti k akci "**Polní cesta VC1, Polní cesta VC4, Interakční prvek IP1, Krajinná zeleň KZ1 k.ú. Kouty u Poděbrad**"

Společnost Vodafone Czech Republic a.s. (dále jen „Vodafone“), se sídlem Praha 5, náměstí Junkových 2, IČ: 25788001, zapsaná dne 13.8. 1999 v obchodním rejstříku vedeném Městským soudem v Praze pod spisovou značkou B.6064 a společnost Vantage Towers, s.r.o. se sídlem Závěšova 502/5, Nusle, 140 00 Praha 4, zapsaná v obchodním rejstříku vedeném u Městského soudu v Praze pod sp. zn. C 330005, IČO: 09056009, DIČ: CZ09056009 zastoupená Vodafone na základě plné moci Vám sděluje, že dle Vámi podané žádosti ze dne **2.2.2021**, která je nedílnou součástí tohoto vyjádření,

souhlasí s realizací projektu.

Ve Vámi zadaném zájmovém území a v uvedené výšce (výška stavby: 0 m, výška jeřábu: 0 m) se nenachází žádné podzemní ani nadzemní vedení.

Platnost vyjádření je **1 rok** od data vydání. Vyjádření je platné pouze v rámci předmětného projektu a pro důvod vydání vyjádření stanovený žadatelem v žádosti.

Vyjádření pozbývá platnosti uplynutím doby platnosti, změnou rozsahu zájmového území i změnou důvodu vydání vyjádření uvedeného v žádosti, to vše v závislosti na tom, která ze skutečností rozhodná pro pozbytí platnosti tohoto vyjádření nastane nejdříve. Po skončení platnosti si musíte podat novou žádost na adrese <https://www.zadostovyjadreni.cz/vodafone/>.

S pozdravem

v.z. [redacted]
Vodafone Czech Republic a. s.
náměstí Junkových 2
150 00 Praha 5

[redacted]
Vodafone Czech Republic a.
náměstí Junkových 2, 150 00 Praha 5
IČO: 25788001, DIČ: CZ25788001
tel: 224 971 111, fax: 224 971 190

Seznam příloh/přiložených souborů:
Zadost_MW9910166631254037.pdf

Strana 1/1, vyjádření k žádosti č. MW9910166631254037

Vodafone Czech Republic a.s.
Náměstí Junkových 2
155 00 Praha 5

Vodafone péče o zákazníky
IČO: 25788001, DIČ: CZ25788001
vodafone.cz

Společnost zapsaná v obchodním rejstříku vedeném Městským soudem v Praze, oddíl B, vložka 6064.





Vyřizuje: [redacted]

E-mail: [redacted]

VDI Projekt s.r.o.

[redacted]
třída Míru č.p.109

53002 Pardubice

Naše značka: E05785/21

V Praze dne: 2.2.2021

Vyjádření a stanovení podmínek pro udělení souhlasu s umístěním stavby v ochranném pásmu sítě technické infrastruktury (TI) společnosti T-Mobile Czech Republic a.s.

Vydané podle § 101 ZÁKONA Č. 127/2005 Sb., o elektronických komunikacích a o změně některých souvisejících zákonů (zákon o elektronických komunikacích – dále jen ZEK), ve znění pozdějších předpisů a §161 zákona č. 183/2006 Sb., o územním plánování a stavebním řádu (stavební zákon) či dle dalších příslušných právních předpisů

Věc: Polní cesta VC1, Polní cesta VC4, Interakční prvek IP1, Krajinná zeleň KZ1 k.ú. Kouty u Poděbrad


Stupeň: Prověření existence sítě

Na základě předložených projektových podkladů dáváme **souhlasné stanovisko k vydání Územního souhlasu / rozhodnutí (Stavebního povolení) a následně souhlas s realizací stavby.**

Dle předložených dokladů nedojde ke kolizi s technickou infrastrukturou společnosti **T-Mobile Czech Republic a.s.**

Toto stanovisko má platnost 1 rok.

Vydané stanovisko nelze prodloužit. Po uplynutí platnosti zadejte žádost o nové stanovisko.



.....
Ochrana sítě

Technologický úsek

V případě doplňujících dotazů vždy uvádějte v „Předmětu“ e-mailu číslo jednací.



Příloha č. 1

Rekapitulace žádosti o vyjádření k existenci sítě elektronických komunikací

Číslo žádosti: E05785/21
Název stavby /akce: Polní cesta VC1, Polní cesta VC4, Interakční prvek IP1, Krajinná zeleň KZ1 k.ú. Kouty u Poděbrad
Datum podání žádosti: 2.2.2021
Důvod žádosti: Prověření existence sítě
Popis jiného důvodu žádosti: Existence sítě
Poznámka:

Žadatel

Firma / organizace: VDI Projekt s.r.o.
IČ: 28860080
DIČ:
Kontaktní osoba:
Adresa: třída Míru č.p.109
Město / obec: Pardubice
PSČ: 53002
Stát:
E-mail:
Telefonní číslo:

Stavebník

Firma / organizace:
Kontaktní osoba:
Adresa:
Město / obec:
PSČ:
Stát:
E-mail:
Telefonní číslo:

Stavba

Výška nad terénem (metry): 0 m
Projektant:
Druh stavby: Ostatní
Hodnota projektu:
Měsíc zahájení stavby:
Měsíc ukončení stavby:

Odeslání stanoviska

E-mail:

Příloha č. 2

Situační plánek

Zájmová oblast (zájmové oblasti) zadaná žadatelem



Geometrie zájmové oblasti (zájmových oblastí) žádosti ve formátu WKT a souřadnicovém systému S-JTSK. Zkopírováním textu lze geometrii zobrazit v jakémkoli softwaru podporujícím formát WKT.

POLYGON((-690006.21 -1038164.15,-690139.83 -1038180.02,-690282.7 -1038206.48,-690315.78 -1038214.42,-690426.9 -1038226.32,-690477.17 -1038269.98,-690534.06 -1038423.44,-690610.79 -1038602.03,-690653.12 -1038662.89,-690740.43 -1038661.56,-690921.67 -1038613.94,-690993.11 -1038595.42,-691075.13 -1038539.85,-691192.87 -1038570.28,-691364.85 -1038677.44,-691352.94 -1038714.48,-691210.07 -1038636.43,-691087.04 -1038586.16,-690969.3 -1038656.27,-690704.71 -1038707.86,-690665.03 -1038785.92,-690497.02 -1038791.21,-690356.79 -1038789.89,-690188.78 -1038768.72,-690134.54 -1038775.33,-690129.24 -1038736.97,-690208.62 -1038736.97,-690407.06 -1038746.23,-690572.42 -1038733,-690637.24 -1038733,-690649.15 -1038706.54,-690613.43 -1038678.76,-690568.45 -1038612.61,-690499.66 -1038445.93,-690466.59 -1038330.83,-690450.71 -1038289.82,-690411.03 -1038255.43,-690305.19 -1038260.72,-690123.95 -1038223.68,-690006.21 -1038219.71,-690006.21 -1038164.15))

VDI Projekt s.r.o.
třída Míru 109
53002 Pardubice

Váš dopis značky / ze dne	Naše značka	Vyřizuje	Místo odeslání / dne
0000089092 / 03.02.2021	UPTS/OS/266128/2021		Praha / 03.02.2021

Věc: Vyjádření k existenci podzemních sítí spol. České Radiokomunikace, a.s.


Účel: Existence sítí

Akce: Polní cesta VC1, Polní cesta VC4, Interakční prvek IP1, Krajinná zeleň KZ1 k.ú. Kouty u Poděbrad

K Vaší žádosti o vyjádření k existenci sítí Vám sdělujeme, že ve Vámi vyznačeném/řešeném území nedojde ke styku s žádným podzemním vedením/zařízením v naší správě.

S pozdravem

Za správnost:



Specialista ochrany sítě

Příloha: Daňový doklad

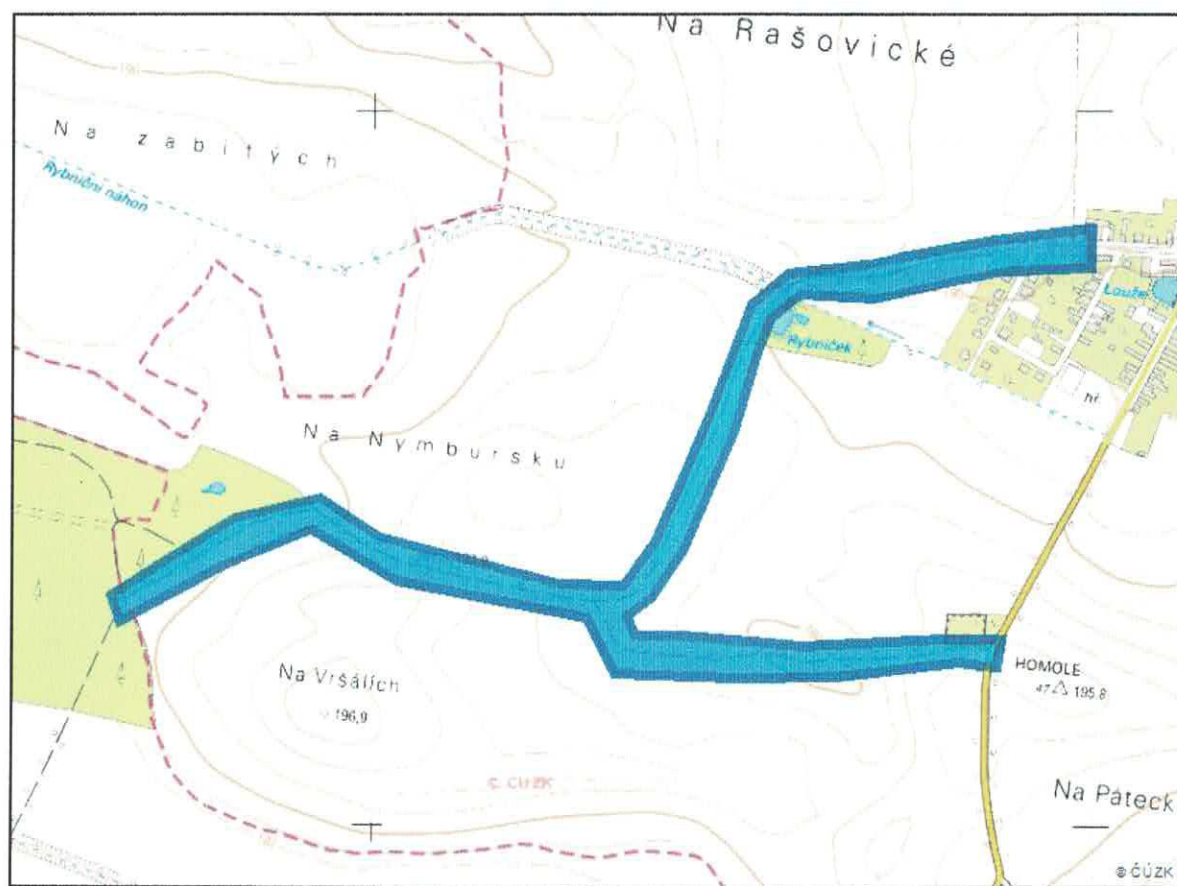
Platnost tohoto vyjádření je jeden rok od data vystavení, tj. do 03.02.2022

PIN: 2010

Úhradu částky za vyjádření provedte na účet Českých Radiokomunikací, a.s. Číslo účtu Českých Radiokomunikací, a.s. vč. variabilního symbolu naleznete na přiloženém Zjednodušeném daňovém dokladu.

Žádost č. j. UPTS/OS/266128/2021

Zájmové území



Poznámka: Upozorňujeme Vás, že toto stanovisko **NELZE** uplatnit pro umístění a provoz větrných elektráren.