












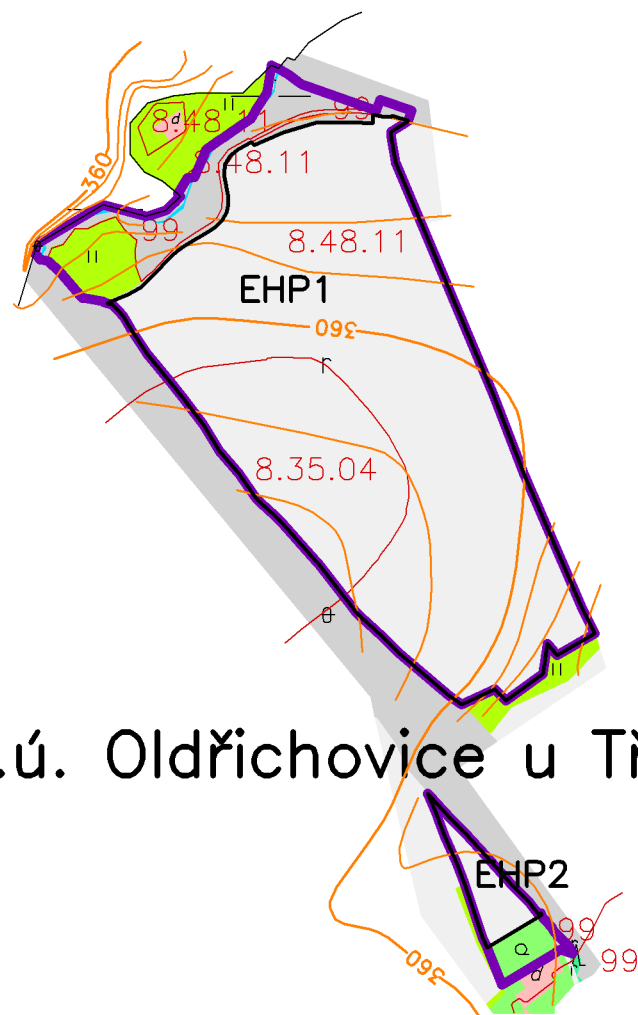


LEGENDA G3 – MAPA EROZNÍ OHROŽENOST – STAV

ZÁKLADNÍ ÚDAJE	
	obvod pozemkové úpravy
	hranice katastru
k.ú. Oldřichovice u Třince	název k.ú.
	vrstevnice zdůrazněná
360	popis vrstevnice zdůrazněné
	vrstevnice základní

OPATŘENÍ K OCHRANĚ ZPF	
EHP1	erozně hodnocené plochy s popisem
	erozní smyv 0 – 4 t/ha/rok
	linie BPEJ
8.35.04	popis BPEJ
DRUHY POZEMKŮ	
	zastavěná plocha – skutečný stav
	zahrada – skutečný stav
	orná půda – skutečný stav
	trvalý travní porost – skutečný stav
	ostatní plocha – skutečný stav
	lesní pozemek – skutečný stav
	vodní plocha – skutečný stav



k.ú. Oldřichovice u Třince

Projektant	Ing. Veronika Skalová	Zpracovatel: GEFOS a.s. Kundratka 17 180 82 Praha 8	
Vypracoval	Ing. Martina Šimůnková		
Datum	září 2015		
Objednatel: SPÚ, Krajský pozemkový úřad pro Moravskoslezský kraj, Pobočka Frýdek–Místek			
Okres: Frýdek–Místek	Obec: Třinec	K.ú.: Oldřichovice u Třince	Souřad.systém S–JTSK
Název akce:			Měřítko 1:5000
Jednoduché pozemkové úpravy v k.ú. Oldřichovice u Třince			Výkres
			Č.zakázky: 1 115 024
Příloha:			Paré č.
2. Návrhové práce			
2.1. Plán společných zařízení			
G3–Mapa erozního ohrožení–stav			

