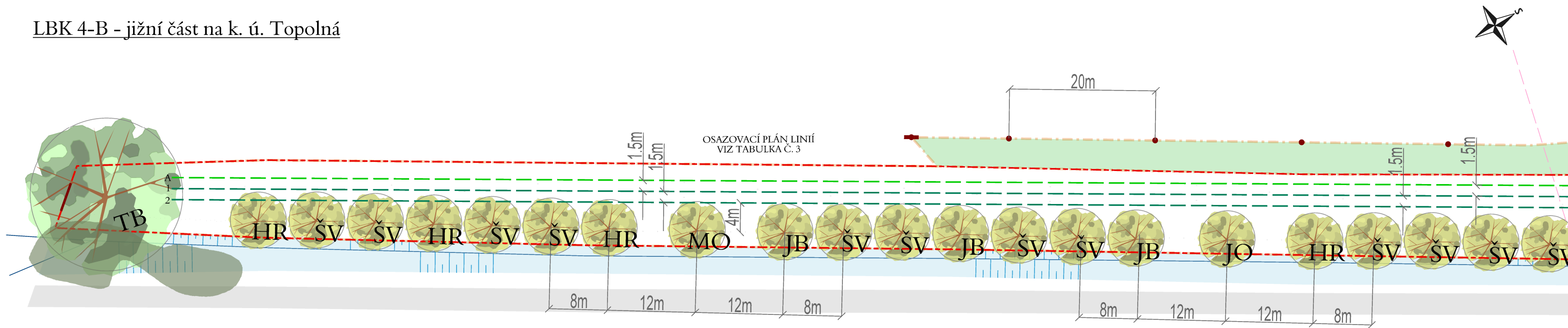
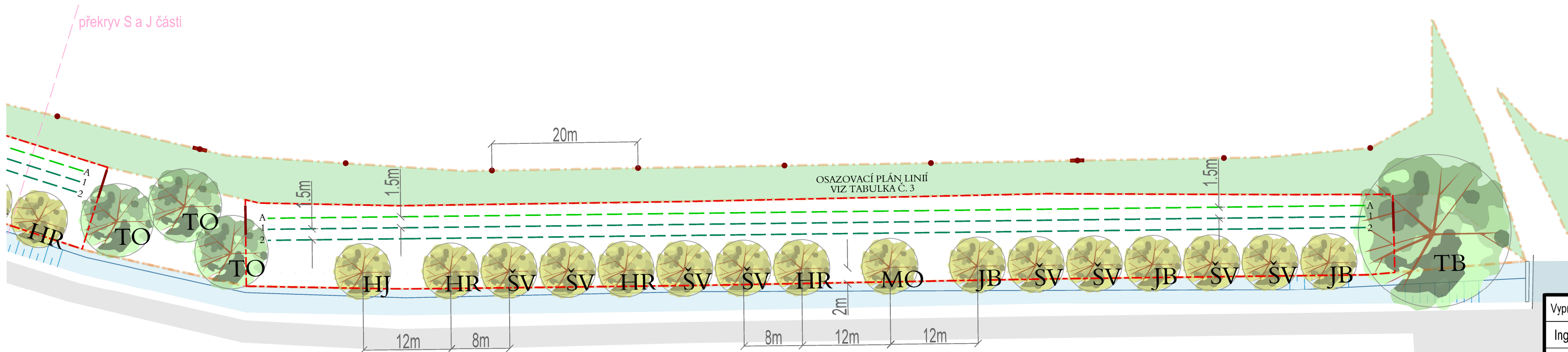














LBK 4-B - jižní část na k. ú. Topolná




LBK 4-B - severní část na k. ú. Topolná



LEGENDA

- | | |
|---|--|
|  | hranice řešeného území |
|  | hromadná ochrana výsadeb vč. brány |
|  | panelová polní cesta HC1 před rekonstrukcí |
|  | parcela vodního toku - meliorační kanál PRI2 |
| stav | návrh |
|  | strom listnatý |
|  | strom ovocný |
|  | skupina dřevin |
|  | linie výsadeb keřů |
|  | linie výsadeb stromů |
|  | zatravnění |
|  | kůly pro vymezení zatravnění |
|  | kůly doplněné o odsedávky pro dravce |

Vypracoval, zodpov.projektant (Arvíta P spol. s r. o.)		Hl. ing. projektu	Vedoucí střediska	 AGPOL s.r.o. Jungmannova 153/12 779 00 Olomouc Česká republika	
Ing. Mizerová, Ing. Psotová		Ing. Skácel	Ing. Vaculín, Ph.D.		
Místo stavby	k.ú. Topolná		Kraj Zlínský	Počet formátů	3 A4
Investor	Obec Topolná			Datum	12. 2021
Akce - objekt	<div>Hlavní polní cesta HC1 v k.ú. Topolná</div> <div>SO 801 - Lokální biokoridor LBK 4-A, 4-B</div>			Stupeň	DSP+DPS
				Zakázkové číslo	2970 / 050
				Archivní číslo	2970
Příloha	OSAZOVACÍ PLÁN LBK 4-B			Měřítko	Číslo výkresu
				1 : 500	D.801.4