

# Městský úřad Semily

Husova 82, 513 13 Semily

Odbor dopravy

VÁŠ DOPIS zn.:  
ZE DNE: 27.05.2022  
NAŠE čj.: OD/2431/22  
SPIS č.: 493/22  
VYŘIZUJE:   
TEL.: +420 481 629 233  
+420 601 324 539  
FAX: +420 481 629 209  
E-MAIL: pesta@mu.semily.cz  
DATUM: 18.08.2022

<b>MĚSTSKÝ ÚŘAD SEMILY</b>	
č. 1	
Toto rozhodnutí nabylo právní moci dne:	
16.9.2022	
Datum vyznačením: 20.9.2022	Podpis: 



Stavebník:

**Státní pozemkový úřad, Krajský pozemkový úřad pro Liberecký kraj, Pobočka Semily, Bítouchovská 1, 513 01 Semily, IČO 01312774**

## STAVEBNÍ POVOLENÍ

Městský úřad Semily, odbor dopravy, jako věcně a místně příslušný speciální stavební úřad podle ustanovení § 16 a § 40 odst. 4, písm. a), zákona č.13/1997 Sb., o pozemních komunikacích, ve znění pozdějších předpisů, (dále jen silniční zákon) a § 15 odst. 1 písm. c) zákona č. 183/2006 Sb., o územním plánování a stavebním řádu, ve znění pozdějších předpisů (dále jen stavební zákon) projednal podle § 109 až § 114 stavebního zákona ve stavebním řízení žádost **Státního pozemkového úřadu, Krajského pozemkového úřadu pro Liberecký kraj, Pobočka Semily, Bítouchovská 1, 513 01 Semily, IČO 01312774**, o vydání stavebního povolení na stavbu „**Stavba polní cesty C12 v k.ú. Lomnice nad Popelkou, obec Lomnice nad Popelkou**“ a po jejím přezkoumání rozhodl takto:

Stavba „**Stavba polní cesty C12 v k.ú. Lomnice nad Popelkou, obec Lomnice nad Popelkou**“ na pozemcích parc.č. 5876 a 5928, k.ú. Lomnice nad Popelkou, pro kterou vydal podle § 15 odst. 2 stavebního zákona Městský úřad Lomnice nad Popelkou, odbor vnitřní správy, oddělení stavební úřad vyjádření o souladu navrhované stavby se záměry územního plánování, č.j. PD 2657/2022 ze dne 27.06.2022, se podle § 115 stavebního zákona a § 18c vyhlášky č. 503/2006 Sb., o podrobnější úpravě územního rozhodování, územního opatření a stavebního řádu

### povoluje

v rozsahu projektové dokumentace, ověřené ve stavebním řízení, ze které vyplývají hlavní technické detaily provedení stavby, rozsah záboru staveniště a organizace výstavby.


#### Stavba obsahuje:

Předmětem stavby je návrh nové konstrukce komunikace s povrchem z asfaltobetonu a její odvodnění. Polní cesta C 12 se napojuje na silnici II. třídy č. 286 a končí na hranici k.ú. Délka komunikace je 1 056,0 m, jedná se o rekonstrukci. Šířka polní cesty je v: km 0,000 - 1,056 4,0 m (3,5 m + krajnice 2 x 25 cm). Kategorie P 4,0/30. Příčný sklon vozovky je 3,0%, návrhová rychlost 30 km/h.

Pro provedení stavby se stanoví tyto podmínky:

1. Stavba bude provedena podle projektové dokumentace, kterou vypracovala společnost Agroprojekce Litomyšl, spol. s r.o., Rokycanova 114, Litomyšlské Předměstí, 566 01 Vysoké Mýto, IČO 64255611, Případné odchylky nesmí být provedeny bez předchozího souhlasu stavebního úřadu.
2. Při stavbě budou dodržena ustanovení § 16 vyhlášky č. 104/1997 Sb., kterou se provádí silniční zákon a ustanovení vyhl. č. 398/2009 Sb., o obecných technických požadavcích zabezpečujících bezbariérové užívání staveb.
3. Pro stavbu mohou být použity materiály, u nichž byly ověřeny požadované vlastnosti pro výstavbu. Stavebník bude uchovávat atesty na použité materiály a na požádání je předloží při řízení k vydání kolaudačního souhlasu.
4. Před zahájením stavby umístí stavebník na viditelném místě stavby informaci (štítek – STAVBA POVOLENA) v rozsahu stanoveném v § 18d vyhlášky č. 503/2006 Sb., o podrobnější úpravě územního rozhodování, územního opatření a stavebního řádu.
5. Před zahájením stavby zajistí stavebník vytyčení veškerých podzemních zařízení a při provádění stavby se bude řídit pokyny jednotlivých správců, tak aby bylo vyloučeno možné poškození těchto zařízení.
6. Při realizaci stavby nutno dodržet podmínky vyjádření ze dne 13.06.2022 č.j. 676614/22, které vydal CETIN a.s., Českomoravská 2510/19, 190 00 Praha 9 Libeň,
  - Navržená stavba se nachází v ochranném pásmu tras podzemních telekomunikačních kabelů ve správě společnosti CETIN a.s.
  - Během stavby musí být zajištěna taková opatření, aby nedošlo k poškození tel. vedení a zařízení (trasu tel. kabelů vytyčit, vyznačit její průběh v terénu, prokazatelně seznámit pracovníky provádějící zemní práce na průběh tel. vedení, zemní práce v blízkosti vedení SEK provádět ručně).
  - Případné kolize s tel. vedením musí být řešeny, v dostatečném předstihu, na místě se správcem sítě CETIN -
  - V prostoru odkrytého tel. vedení musí být zaměstnanci společnosti CETIN a.s. provedena prokazatelně před záhozem kontrola uložení kabelů.
  - V místech nových vjezdů a parkovacích stání uložte kabelové vedení do chrániček. Založte rezervní chráničku PE 110 mm. Chráničky uložte tak, aby přesahovaly alespoň 0,5m za okraj zpevněné pojezděné plochy a řídit se Všeobecnými podmínkami ochrany SEK, které jsou nedílnou součástí Vyjádření.
  - Pro případ, že bude nezbytné přeložení SEK, zajistí vždy takové přeložení SEK její vlastník, společnost CETIN a.s. Stavebník, který vyvolal překládku SEK je dle ustanovení § 104 odst. 17 Zákona o elektronických komunikacích povinen uhradit společnosti CETIN a.s. veškeré náklady na nezbytné úpravy dotčeného úseku SEK, a to na úrovni stávajícího technického řešení.
  - Pro účely přeložení SEK je Stavebník povinen uzavřít se společností CETIN a.s. Smlouvu o realizaci překládky SEK.
7. Při realizaci stavby nutno dodržet podmínky stanoviska ze dne 22.06.2022 zn. 5002627958, které vydal GasNet Služby, s.r.o., Plynárenská 499/1, Zábřovice, 602 00 Brno,
  - Stavba polní cesty C12 v k.ú. Lomnice nad Popelkou bude realizována mimo ochranné pásmo VTL plynovodu DN 300. VTL plynovod DN 300 nebude stavbou dotčen.
  - V zájmovém území se mohou nacházet plynárenská zařízení jiných vlastníků či správců, případně i dlouhodobě nefunkční/ neprovozovaná plynárenská zařízení bez dostupných informací o jejich poloze a vlastnictví.
  - Plynárenská zařízení a plynovodní přípojky (dále jen PZ) jsou dle ust. § 2925 zákona č. 89/2012 Sb., občanského zákoníku, provozovány jako zařízení zvláště nebezpečná a z tohoto důvodu jsou chráněna ochranným pásmem dle zákona č.458/2000 Sb. ve znění pozdějších předpisů.
  - Rozsah ochranného pásma je stanoven v zákoně 458/2000 Sb. ve znění pozdějších předpisů.

- Stavební činnosti je možné realizovat pouze při dodržení podmínek stanovených v tomto stanovisku. Nebudou-li tyto podmínky dodrženy, budou stavební činnosti považovány dle § 68 zákona č.458/2000 Sb. ve znění pozdějších předpisů za činnost bez našeho předchozího souhlasu. Při každé změně projektu nebo stavby (zejména trasy navrhovaných inženýrských sítí je nutné požádat o nové stanovisko k této změně.
- Nedodržení podmínek uvedených v tomto stanovisku zakládá odpovědnost stavebníka za vzniklé škody.
- Za stavební činnosti se pro účely tohoto stanoviska považují všechny činnosti prováděné v ochranném pásmu PZ (tzn. bezvýkopové technologie a terénní úpravy) a činnosti mimo ochranné pásmo, pokud by takové činnosti mohly ohrozit bezpečnost a spolehlivost PZ (např. trhací práce, sesuvy půdy, vibrace, apod.).
- Případné zřizování staveníště, skladování materiálů, stavebních strojů apod. bude realizováno mimo ochranné pásmo PZ (není-li ve stanovisku uvedeno jinak).
- Při použití nákladních vozidel, stavebních strojů a mechanismů požadujeme zabezpečit případný přejezd přes PZ uložením betonových panelů v místě přejezdu PZ.
- **PŘI REALIZACI STAVBY BUDOU DODRŽENY TYTO PODMÍNKY PRO PROVÁDĚNÍ STAVEBNÍ ČINNOSTI:**
- Před zahájením stavební činnosti bude provedeno vytyčení trasy a přesné určení uložení PZ. Vytyčení trasy provede příslušná regionální oblast ZDARMA. Formulář a kontakt naleznete na <https://www.gasnet.cz/cs/ds-vytyceni-pz/>, lze využít QR kód, který je uveden v tomto stanovisku. Při podání žádosti uvede žadatel naši značku (číslo jednací) uvedenou v úvodu tohoto stanoviska a sdělí termín zahájení a ukončení stavby. O provedeném vytyčení trasy bude sepsán protokol. Přesné určení uložení PZ (sondou) je povinen provést stavebník na svůj náklad.
- **BEZ VYTYČENÍ TRASY A PŘESNÉHO URČENÍ ULOŽENÍ PZ STAVEBNÍKEM NESMÍ BYT VLASTNÍ STAVEBNÍ ČINNOST ZAHÁJENA. VYTYČENÍ POVAŽUJEME ZA ZAHÁJENÍ STAVEBNÍ ČINNOSTI V OCHRANNÉM A BEZPEČNOSTNÍM PÁSMU PZ. PROTOKOL O VYTYČENÍ MÁ PLATNOST 2 MĚSÍCE.**
- Stavebník je povinen stavebnímu podnikateli prokazatelně předat kopii tohoto stanoviska. Převzetí kopie stvrdí stavební podnikatel stavebníkovi svým podpisem a zápisem do stavebního deníku. Pracovníci provádějící stavební činnosti budou prokazatelně seznámeni s polohou PZ, rozsahem ochranného pásma a těmito podmínkami.
- Bude dodržena mj. CSN 73 6005, TPG 702 01, TPG 702 04, TPG 700 03, zákon č.458/2000 Sb. ve znění pozdějších předpisů, případně další předpisy související s uvedenou stavbou.
- Při provádění stavební činnosti v ochranném pásmu PZ vč. přesného určení uložení PZ je stavebník povinen učinit taková opatření, aby nedošlo k poškození PZ nebo ovlivnění jejich bezpečnosti a spolehlivosti provozu. Nebude použito nevhodného nářadí, zemina bude těžena pouze ručně bez použití pneumatických, elektrických, bateriových a motorových nářadí.
- V případě použití bezvýkopových technologií (např. protlaku) bude před zahájením stavební činnosti provedeno úplné obnažení PZ v místě křížení na náklady stavebníka. Technologie musí být navržena tak, aby v místě křížení nebo souběhu s PZ byl dostatečný stranový nebo výškový odstup od PZ, který zajistí nepoškození PZ během prací a to s ohledem na použitou bezvýkopovou technologii a všechny její účinky na okolní terén. V případě, že nemůže být tato podmínka dodržena, nesmí být použita bezvýkopová technologie.
- Odkrytá PZ budou v průběhu nebo při přerušení stavební činnosti řádně zabezpečena proti jejich poškození.
- Poklopy uzávěrů a ostatních armatur na PZ, vč. hlavních uzávěrů plynu (HUP) na odběrném plynovém zařízení udržovat stále přístupné a funkční po celou dobu trvání stavební činnosti.
- Bude zachována hloubka uložení PZ (není-li ve stanovisku uvedeno jinak).

- Stavebník je povinen neprodleně oznámit každé i sebemenší poškození PZ (vč. drobných vrypů do PE potrubí, poškození izolace, signalizačního vodiče, výstražné fólie, markéru atd.) na telefon 1239.
  - Před provedením zásypu výkopu a v průběhu stavby bude provedena kontrola dodržení podmínek stanovených pro stavební činnosti v ochranném pásmu PZ. Povinnost kontroly se vztahuje i na PZ, která nebyla odhalena. Kontrolu provede příslušná regionální oblast (formulář a kontakt naleznete na <https://www.gasnet.cz/cs/ds-vytyceni-pz/>, lze využít QR kód, který je uveden v tomto stanovisku). Při žádosti uvede žadatel naši značku (číslo jednacích) uvedenou v úvodu tohoto stanoviska. Kontrolu je třeba objednat min. 5 dnů předem.
  - Předmětem kontroly je také ověření dodržení stanovené odstupové vzdálenosti staveb, které byly povoleny v ochranném a bezpečnostním pásmu PZ.
  - O provedené kontrole bude sepsán protokol. Bez provedené kontroly nesmí být PZ zasypána. Stavebník je povinen na základě výzvy provozovatele PZ, nebo jeho zástupce doložit průkaznou dokumentaci o nepoškození PZ během výstavby nebo provést na své náklady kontrolní sondy v místě styku stavby s PZ.
  - Plynárenské zařízení a plynovodní přípojky budou před zásypem výkopu řádně podsypány a obsypány, bude provedeno zhutnění a bude osazena výstražná fólie žluté barvy, to vše v souladu s předpisem provozovatele distribuční soustavy „Zásady pro projektování, výstavbu, rekonstrukce a opravy“, který naleznete na <https://www.gasnet.cz/cs/technicke-dokumenty/> a v souladu s ČSN EN 12007-1-4, TPG 702 01, TPG 702 04.
  - Neprodleně po skončení stavební činnosti budou řádně osazeny všechny poklopy a nadzemní prvky PZ.
  - Pokud stavebník nedodrží podmínky stanovené tímto stanoviskem bude činnost stavebníka vyhodnocena provozovatelem PZ jako narušení ochranného nebo bezpečnostního pásma PZ a budou z toho vyvozeny příslušné důsledky.
8. Při realizaci stavby nutno dodržet podmínky vyjádření ze dne 17.06.2022 zn. SCVKZAD140256/UTPCTU/Kok, které vydaly Severočeské vodovody a kanalizace, a.s., Přítkovská 1689, 415 50 Teplice,
- Požadujeme dodržení podmínek vyhlášeného ochranného pásma II. stupně vodního zdroje a to zejména:
    - Obsluha nákladních vozidel či hospodářských mechanismů provozujících v území ochranného pásma opakovaně či dlouhodobě (24 a více hodin) hospodářskou či stavební činnost musí být vždy vybavena funkčními spojovacími prostředky a prostředky pro likvidaci případného havarijního úniku závadných provozních látek.
    - Po započetí výkopových prací požadujeme schůzku na místě a následné projednání ochrany potrubí (chránička apod.)
    - Požadujeme v celé trase úprav komunikace dodržet ČSN 73 6005 a další přepisy pro ukládání inž. sítí. Dále požadujeme při umístění objektů sloupů (základů) veřejného osvětlení a souvisejících objektů k inž. sítím (HUP, kiosky) dodržet ochranné pásmo vodohospodářského zařízení dle zákona č. 274/2001 Sb. o vodovodech a kanalizacích pro veřejnou potřebu o změně některých zákonů ve znění pozdějších předpisů a příslušné ČSN. Uvedené platí i pro výstavbu opěrných zdí, kontejnerového stání a okrasných zídek. Dále požadujeme dodržet ochranné pásmo při výsadbě vzrostlé zeleně v pohledu k vodohospodářskému zařízení. V kolizních místech pro umístění sloupů a dalších objektů požadujeme provést sondy do hloubky uložení vod. řadů a kan. stok a v případě nedodržení ochranného pásma je nutno dodržet vodorovnou vzdálenost min. 0,9 m se založením pilot pod úrovní vod. zařízení (dle dohody při provádění vytyčení zařízení přímo na místě).
    - Při rekonstrukci komunikace požadujeme zachování st. nivelety terénu v ochranném pásmu vodohospodářského zařízení (odchylka +/- 20,0 cm je možná).
    - V rámci stavby požadujeme osadit v úrovni podchodu komunikace trasovací tyč na základě projednání s provozem vodovodů - 

- Požadujeme při realizaci rekonstrukce komunikace a výstavby nových chodníků a odstavných ploch provést vyzdvižení veškerých zařízení a příslušenství vodovodních řadů a kanalizačních stok do nové úrovně povrchu a úpravy komunikace dle zákona č. 274/2001 Sb.

- Před zahájením stavebních (výkopových) prací si investor zajistí vytýčení st. vodohospodářského zařízení na místě, přímo ve staveništi (trase) a v prostoru potřebném pro provádění stavby - tel. 840 111 111. Následně pak lze s konečnou platností určit trasu pokládaného zařízení.

- Investor stavby prokazatelně seznámí pracovníky, kteří budou provádět práce, s polohou tohoto vedení a zařízení, včetně jeho profilu, upozorní organizace provádějící práce na možnou polohovou odchylku uložených sítí od výkresové dokumentace.

- Zahájení prací nám bude s předstihem písemně oznámeno včetně jména a telefonického spojení stavebního dozoru a dodavatele stavby, aby v případě sporů mohla být rychle a účelně sjednána náprava. Rovněž bude písemně provozu vodovodů, kanalizací oznámeno ukončení stavebních prací.

- Požadujeme být přizváni ke každé činnosti v ochranném pásmu námi provozovaného vodohospodářského zařízení, ke kontrole pokládky inž. sítí před záhozem a ke kolaudačnímu řízení (k užívání stavby) akce.

- Každé poškození sítí či zařízení musí být neprodleně ohlášeno příslušnému provozu vodovodů a kanalizací. Upozorňujeme, že při porušení námi provozovaného zařízení budou veškeré náklady na opravu a náhradní zásobování účtovány investoru stavby.

- Přizvání zástupců Severočeských vodovodů a kanalizací a s. na stavenišť před zásypem zařízení ke kontrole provedených prací. Kontrolu zapíše zástupce Severočeských vodovodů a kanalizací a.s. do stavebního deníku a tento zápis bude sloužit jako podklad pro vydání souhlasu provozovatele ke kolaudaci, o který stavebník před kolaudací požádá.

- Po dokončení finálních povrchů komunikací požadujeme před kolaudací stavby, aby investor vyzval naši společnost ke kontrole provedených prací, o které bude proveden zápis, který bude sloužit jako podklad pro vydání souhlasného vyjádření ke kolaudaci. Kontrolní prohlídka by měla obsahovat kontrolu a ověření funkčnosti všech povrchových znaků na vodovodu. Výzvu ke kontrole zašlete na manažera provozu: [arup@arup.cas.cz](mailto:arup@arup.cas.cz)

- Při provádění stavby bude dodržena ČSN 733050 „Zemní práce“.

9. Při realizaci stavby nutno dodržet podmínky Koordinovaného závazného stanoviska ze dne 06.01.2022 č.j. KS/5366/21, které vydal Městský úřad Semily, Husova 82, 513 13 Semily.

Odpadové hospodářství:

- Ze zákona je původcem odpadů ten, při jehož činnosti odpady vznikají (viz. § 5 odst. 1 zákona o odpadech). V případě, že by vytěžené zeminy měly zůstat ve vlastnictví investora, musí to být ošetřeno písemnou smlouvou v souladu s § 5 odst. 2 zákona o odpadech. Upozorňujeme, že v případě využití zeminy jako vedlejšího produktu nebo jako odpadu mimo místo jejího vzniku k zasypávání musí v souladu s § 79 odst. 4 vyhlášky č. 273/2021 Sb., o podrobnostech nakládání s odpady splnit podmínky pro využívání odpadů na povrchu terénu podle vyhlášky č.294/2005 Sb., o podmínkách ukládání odpadů na skládky a jejich využívání na povrchu terénu, ve znění účinném přede dnem nabytí účinnosti zákona. Toto ustanovení je účinné do 31.12.2023, po tomto datu musí splňovat podmínky stanovené přímo samotnou vyhláškou č. 273/2021 Sb.



Ochrana ovzduší:

- V rámci stavební činnosti budou dodržována opatření proti zvýšené prašnosti v souladu s projektovou dokumentací.

Státní památková péče:

- Vzhledem k tomu, že se dotčená akce bude realizovat na území s archeologickými nálezy, je stavebník povinen dle § 22 odst. 2 památkového zákona zemní výkopové práce oznámit již v době přípravy stavby Archeologickému ústavu AV ČR Praha (Letenská 4, 11801 Praha 1, e-mail: arupraha@arup.cas.cz) a zároveň umožnit jemu

nebo oprávněné organizaci provést na dotčeném území případný záchranný archeologický výzkum. Dále stavebník neprodleně oznámí AV ČR nebo nejbližšímu muzeu buď přímo, nebo prostřednictvím místně příslušné obce případné náhodné porušení archeologických situací (nálezy zdívá, jímek, hrobů atd.), stejně jako nálezy movitých artefaktů (keramiky, kostí, mincí, zbraní apod.), které nebyly zjištěny v rámci provádění archeologického výzkumu (§ 23 památkového zákona). Je-li stavebníkem právnická osoba (nebo fyzická osoba, při jejímž podnikání vznikla nutnost záchranného archeologického výzkumu), hradí náklady záchranného archeologického výzkumu tento stavebník; jinak hradí náklady organizace provádějící archeologický výzkum (§ 22 odst. 2 památkového zákona).

10. Při realizaci stavby nutno dodržet podmínky Závazného stanoviska ze dne 04.07.2022 č.j. ŽP/3193/22, které vydal Městský úřad Semily, Odbor životního prostředí, vodoprávní úřad, Husova 82, 513 13 Semily,  
Podmínky souhlasu podle § 17 odst. 1 písm. e) vodního zákona
  - Obsluha nákladních vozidel či hospodářských mechanismů provozující v území ochranného pásma opakovaně či dlouhodobě (24 a více hodin) hospodářskou či stavební činnost musí být vybavena funkčními spojovacími prostředky a prostředky pro likvidaci případného havarijního úniku závadných provozních látek.
  - Stávající nivelita terénu musí být zachována (možná odchylka +/- 20,0 cm).
11. Při realizaci stavby nutno dodržet podmínky Vyjádření ze dne 16.11.2021 č.j. KSSLK/8016/2021, které vydala Krajská správa silnic Lb kraje, České mládeže 632/32, 460 06 Liberec,
  - Stavba bude provedena dle předložené projektové dokumentace a dle našich podmínek, případné změny je nutno s námi předem konzultovat.
  - Zhotovitel musí postupovat dle technických zásad a podmínek, pro zásahy do povrchu komunikací, pro připojení komunikace. Technické podmínky jsou veřejně přístupné na <http://www.ksslk.cz>.
  - Stavba musí být prováděna v souladu se zněním prováděcí vyhlášky č. 104/97 Sb. (ve znění pozdějších předpisů) § 12, kterou se provádí zákon č. 13/1997 Sb. (ve znění pozdějších předpisů) o pozemních komunikacích.
  - Stavební uspořádání komunikace, musí být takové, aby nedocházelo ke stékání srážkových vod na vozovku silnice.
  - Připojení musí být zřízeno se zpevněním, které bude vyhovovat předpokládanému zatížení dopravou, a se snadno čistitelným vozovkovým krytem.
  - Vlastník komunikace je stavebníkem a následným vlastníkem připojení, z čehož mu vyplývá povinnost zajišťovat jeho řádnou údržbu, tj. udržovat dobrý stavební stav.
  - Zpevnění komunikace musí být provedeno až k asfaltovému koberci vozovky krajské silnice, který bude zaříznut, řezná hrana musí být pravoúhlá. V místě připojení na asfaltový koberec komunikace připojení nesmí vykazovat žádný výškový rozdíl od přilehlého terénu z důvodů provádění zimní údržby komunikace. Spára mezi upravovanou komunikací a asfaltovým kobercem bude ošetřena technologií záливkové hmoty dle TP 115 - Opravy trhlin na vozovkách s asfaltovým povrchem, vodorovné plochy musí být předem ošetřeny asfaltovým spojovacím nátěrem dle ČSN 73 6129.
  - V průběhu stavby nesmí být komunikace znečišťována, pokud by se tak stalo, musí být neprodleně zajištěno její omytí.
  - Ponesete odpovědnost po dobu 60 měsíců od dokončení a předání za stav na siln. majetku v místech narušení. Rovněž po tuto dobu ponesete záruky za škody na majetku a zdraví uživatelů silnice, ke kterým by došlo prováděním prací nebo nedokonalou úpravou v místech zásahů.
  - Práce v silničním pozemku nesmí být prováděny v době od 1. 11. do 31. 3.
  - Technické podmínky KSS LK nenahrazují povolení k zásahu do silničního tělesa a pozemku. Před zahájením prací požádejte příslušný silniční správní orgán - odbor dopravy o vydání "Rozhodnutí" k připojení.
  - Před zahájením stavebních prací požádá stavebník KSSLK  o protokolární předání staveniště dotčeného úseku pozemní 

- komunikace k provedení prací. Po ukončení akce bude KSSLK prokazatelně vyzvána k protokolárnímu převzetí provedené úpravy.
12. Při realizaci stavby nutno dodržet podmínky vyjádření ze dne 21.12.2022, č.j. KRPL-103102-1/ČJ-2021-181106-06, které vydala Policie ČR, Úz. odbor, Dopravní inspektorát, Vysocká 225, 513 15 Semily,
    - V případě, že v místě napojení na stávající pozemní komunikaci (mimo křižovatku) je rozdíl v šíři vozovky, tak je nutné řešit též přechodový úsek s pozvolnou změnou šíře vozovky.
    - Připojení polní cesty C12 na sil. č. 286 bude označeno dopravním zařízením č.Z11c,d nebo č.Z11g.
  13. Při realizaci stavby nutno dodržet podmínky vyjádření ze dne 20.11.2021, které vydal Pegas air club z.s., Jilemnická 1437, 512 51 Lomnice nad Popelkou,
    - Nelze směřovat zmíněné příčné drenáže do prostoru letiště (vytvářet v ploše jakékoliv prohlubně, rýhy atd.
    - V maximální míře ctít nivelitu plochy letiště (v případě nouze, pilot může využít plochu letiště i napříč, úhlopříčně atd. letoun poté může vjet do přilehlých prostor. Neměl by přitom zavadit o nějakou hranu či násep).
    - S výše popsáním souvisí napojení asfaltu na zpevněnou část plochy pro agrochemickou činnost.
    - Nelze v blízkosti plochy vytvářet jakékoliv vertikální překážky (informační tabule, okrasné dřeviny, atd.)
  14. O povolení dopravních opatření požádá zhotovitel v dostatečném předstihu příslušný silniční správní úřad.
  15. Na stavbě bude veden stavební deník v rozsahu § 6 vyhl. č. 499/2009 Sb., o dokumentaci staveb, který bude na požádání předložen v průběhu kolaudačního řízení.
  16. V souladu s ust. § 115 odst. 1 stavebního zákona speciální stavební úřad stanovil, že stavbu lze užívat jen na základě kolaudačního souhlasu. Žádost o vydání tohoto dokladu musí být podána stavebníkem v dostatečném časovém předstihu. Pro vydání souhlasu stavebník opatří závazná stanoviska dotčených orgánů k užívání stavby, geometrický plán zaměření stavby, protokol o předání a převzetí stavby, atesty použitých materiálů.
  17. Stavebník je povinen speciálnímu stavebnímu úřadu oznámit termín zahájení stavby a název a sídlo stavebního podnikatele, který bude stavbu provádět.
  18. Speciální stavební úřad dále stanovil, že stavba bude dokončena nejpozději do 31.12.2024.
  19. Stavební úřad nestanovuje stavebníku povinnost oznámit fáze výstavby za účelem provedení kontrolní prohlídky stavby v průběhu jejího provádění.

Speciální stavební úřad kvalifikoval účastníky řízení takto:  
Účastníci řízení podle § 27 odst. 1, písm. a) správního řádu

Státní pozemkový úřad, Krajský pozemkový úřad pro Liberecký kraj, pobočka Semily,  
Bítouchovská 1, 513 01 Semily  
Město Lomnice nad Popelkou, Husovo náměstí 6, 512 51 Lomnice nad Popelkou

**Vypořádání námitek účastníků řízení:**  
Námítky nebyly vzneseny.

## O d ů v o d n ě n í

Městský úřad Semily, odbor dopravy - speciální stavební úřad obdržel dne 30.05.2022 žádost Státního pozemkového úřadu, Krajského pozemkového úřadu pro Liberecký kraj, Pobočka Semily, Bítouchovská 1, 513 01 Semily, IČO 01312774 o vydání stavebního povolení na stavbu „Stavba polní cesty C12 v k.ú. Lomnice nad Popelkou, obec Lomnice nad Popelkou“ na pozemcích parc.č. 5876 a 5928, k.ú. Lomnice nad Popelkou.

Speciální stavební úřad oznámil dopisem ze dne 11.07.2022 zahájení stavebního řízení známým účastníkům řízení a dotčeným orgánům státní správy. Z důvodů poskytnutí dostatečného podkladu pro posouzení navrhované stavby od ústního jednání a místního šetření speciální stavební úřad upustil. Pro uplatnění námitek účastníků řízení stanovil lhůtu do deseti dnů po obdržení oznámení.

V provedeném stavebním řízení speciální stavební úřad přezkoumal předloženou žádost o stavební povolení z hlediska uvedeného v § 111 stavebního zákona, posoudil shromážděná stanoviska a připomínky, zjistil, že realizací stavby nejsou ohroženy zájmy společnosti ani nepřiměřeně omezena či ohrožena práva a oprávněné zájmy účastníků řízení. Zjistil, že předložená projektová dokumentace stavby splňuje obecné technické požadavky na výstavbu.

Stanoviska sdělili:

- CETIN a.s., Českomoravská 2510/19, 190 00 Praha 9 Libeň: Vyjádření ze dne 13.06.2022 č.j. 676614/22,
- GasNet Služby, s.r.o., Plynárenská 499/1, Zábřovice, 602 00 Brno: Stanovisko ze dne 22.06.2022 zn. 5002627958,
- Severočeské vodovody a kanalizace, a.s., Přítkovská 1689, 415 50 Teplice: Vyjádření ze dne 17.06.2022 zn. SCVKZAD140256/UTPCTU/Kok,
- Městský úřad Semily, Husova 82, 513 13 Semily: Koordinované závazné stanovisko ze dne 06.01.2022 č.j. KS/5366/21,
- Městský úřad Semily, Odbor životního prostředí, vodoprávní úřad, Husova 82, 513 13 Semily: Závazné stanovisko ze dne 04.07.2022 č.j. ŽP/3193/22,
- Krajská správa silnic Lb kraje, České mládeže 632/32, 460 06 Liberec: Vyjádření ze dne 16.11.2021 č.j. KSSLK/8016/2021,
- Policie ČR, Úz. odbor, Dopravní inspektorát, Vysocká 225, 513 15 Semily: Vyjádření ze dne 21.12.2022, č.j. KRPL-103102-1/ČJ-2021-181106-06,
- Pegas air club z.s., Jilemnická 1437, 512 51 Lomnice nad Popelkou: Vyjádření ze dne 20.11.2021,
- MERO ČR, a.s., Veltruská 748, 278 01 Kralupy nad Vltavou: Vyjádření ze dne 27.10.2021, č.j. 5669,
- ČEZ Distribuce, a.s., Teplická 874/8, 405 02 Děčín 4: Vyjádření ze dne 27.05.2022 zn. 0101750104,
- ČEZ ICT Services, a.s., Duhová 1531/3, 140 53 Praha 4: Sdělení ze dne 27.10.2021 zn. 0700460549,
- Telco Pro Services, a.s., Duhová 1531/3, 140 53 Praha 4: Sdělení ze dne 27.10.2021 zn. 0201321913,
- Muzeum Českého ráje, archeologické oddělení, Skálova 71, 511 01 Turnov: Vyjádření ze dne 16.11.2021 č.j. 305/2021,
- Město Lomnice nad Popelkou Husovo náměstí 6, 512 51 Lomnice nad Popelkou, majetkový odbor, investiční oddělení: Vyjádření ze dne 25.11.2021 č.j. MUL0 897/2021,
- Úřad pro civilní letectví, Sekce provozní, Odbor letišť a leteckých staveb, Oddělení letišť, K letišti 1149/23, 160 08 Praha 6: Závazné stanovisko ze dne 01.12.2021 č.j. 012773-21-701.

Námítky účastníků nebyly v řízení uplatněny. Stanoviska shromážděná v průběhu stavebního řízení byla zohledněna v podmínkách rozhodnutí.

V průběhu projednání výše uvedené žádosti nebyly zjištěny skutečnosti, které by bránily vydání tohoto rozhodnutí, a proto speciální stavební úřad ve věci rozhodl tak, jak shora ve výroku uvedeno.



Speciální stavební úřad dále kvalifikoval účastníky řízení takto:  
2. Účastníci řízení podle § 27 odst. 2 správního řádu

Obec Nová Ves nad Popelkou, č.p. 244, 512 71 Nová Ves nad Popelkou  
Krajská správa silnic Libereckého kraje, p.o., České mládeže 632/32, 460 06 Liberec 6  
CETIN a.s., Českomoravská 2510/19, 190 00 Praha 9 Libeň  
GasNet Služby, s.r.o., Plynárenská 499/1, Zábřovice, 602 00 Brno  
Severočeské vodovody a kanalizace, a.s., Přítkovská 1689, 415 50 Teplice  
ZEOS Lomnice a.s., K urnovému háji 1276, 512 51 Lomnice nad Popelkou  
Římskokatolická farnost Lomnice nad Popelkou, Jeronýmova 142, 512 51 Lomnice nad Popelkou

541 01 Trutnov  
543 51 Spindlerův Mlýn  
512 51 Lomnice nad Popelkou  
511 01 Turnov  
784 01 Červenka  
512 51 Lomnice nad Popelkou  
293 01 Mladá Boleslav  
512 51 Lomnice nad Popelkou  
512 51 Lomnice nad Popelkou  
512 51 Lomnice nad Popelkou  
Pegas air club z.s., Jilemnická 1437, 512 51 Lomnice nad Popelkou

### Poučení účastníků

Proti tomuto rozhodnutí může účastník řízení podat podle ustanovení § 83 odst. 1 správního řádu odvolání a to ve lhůtě 15 dnů ode dne jeho oznámení ke Krajskému úřadu Libereckého kraje, U Jezu 642/2a, 461 80 Liberec 2 podáním učiněným u odboru dopravy Městského úřadu Semily, Husova 82, 513 13 Semily (ust. § 86 odst. 1 správního řádu). Právo podat odvolání nepřísluší účastníkovi, který se po oznámení rozhodnutí tohoto práva vzdal.

Z podání odvolání musí být patrné, kdo je činí, které věci se týká a musí obsahovat označení správního orgánu, jemuž je určeno. Odvolání se podává v počtu stejnopisů shodném s počtem účastníků řízení. Nepodá-li účastník potřebný počet stejnopisů, vyhotoví je na jeho náklady Městský úřad Semily. Podané odvolání má v souladu s ustanovením § 85 odst. 1 správního řádu odkladný účinek. Odvolání jen proti odůvodnění rozhodnutí je nepřipustné.

Počátek lhůty pro odvolání se počítá od prvního dne následujícího po oznámení rozhodnutí. Jestliže adresát písemnost nevyzvedne ve lhůtě 10 dnů ode dne, kdy byla připravena k vyzvednutí, považuje se za doručenu posledním dnem této lhůty. Jestliže adresát písemnosti pokus o doručení písemnosti znemožní tím, že ji odmítne převzít, odmítne převzít poučení nebo neposkytne nezbytnou součinnost k řádnému doručení považuje se písemnost za doručenu dnem, kdy k neúspěšnému pokusu o doručení došlo.

Stavební povolení pozbývá platnosti, jestliže stavba nebyla zahájena do dvou let ode dne, kdy nabylo právní moci.



vedoucí odboru dopravy



Příloha:

Ověřená projektová dokumentace (bude předána stavebníkovi po nabytí právní moci tohoto rozhodnutí.)

**Obdrží:**

*Účastníci řízení*

Státní pozemkový úřad, Krajský pozemkový úřad pro Liberecký kraj, pobočka Semily, Bítouchovská 1, 513 01 Semily

Město Lomnice nad Popelkou, Husovo náměstí 6, 512 51 Lomnice nad Popelkou

Obec Nová Ves nad Popelkou, č.p. 244, 512 71 Nová Ves nad Popelkou

Krajská správa silnic Libereckého kraje, p.o., České mládeže 632/32, 460 06 Liberec 6

CETIN a.s., Českomoravská 2510/19, 190 00 Praha 9 Libeň

GasNet Služby, s.r.o., Plynárenská 499/1, Zábrdovice, 602 00 Brno

Severočeské vodovody a kanalizace, a.s., Přítkovská 1689, 415 50 Teplice

ZEOS Lomnice a.s., K urnovému háji 1276, 512 51 Lomnice nad Popelkou

Římskokatolická farnost Lomnice nad Popelkou, Jeronýmova 142, 512 51 Lomnice nad Popelkou

541 01 Trutnov

543 51 Spindlerův Mlýn

512 51 Lomnice nad Popelkou

511 01 Turnov

784 01 Červenka

512 51 Lomnice nad Popelkou

293 01 Mladá Boleslav

512 51 Lomnice nad Popelkou

512 51 Lomnice nad Popelkou

512 51 Lomnice nad Popelkou

Pegas air club z.s., Jilemnická 1437, 512 51 Lomnice nad Popelkou

*Dotčené správní úřady:*

Městský úřad Semily, odbor životního prostředí, Husova 82, 513 13 Semily

Městský úřad Lomnice nad Popelkou, odbor vnitřní správy, oddělení stavební úřad, Husovo náměstí 6, 512 51 Lomnice nad Popelkou

Krajská hygienická stanice, úz. pracoviště, Ke Stadionu 204, 513 01 Semily

Česká republika – Ministerstvo obrany, VÚSS Pardubice, Teplého 1899/C, 530 02 Pardubice

Policie ČR, Úz. odbor, Dopravní inspektorát, Vysocká 225, 513 15 Semily

Úřad pro civilní letectví, Sekce provozní, Odbor letišť a leteckých staveb, Oddělení letišť, K letišti 1149/23, 160 08 Praha 6

**Na vědomí:**

*Ostatní:*

Muzeum Českého ráje, archeologické oddělení, Skálova 71, 511 01 Turnov

Vydání tohoto stavebního povolení je podle zákona č.634/2004 Sb., o správních poplatcích v platném znění od správního poplatku osvobozeno.

