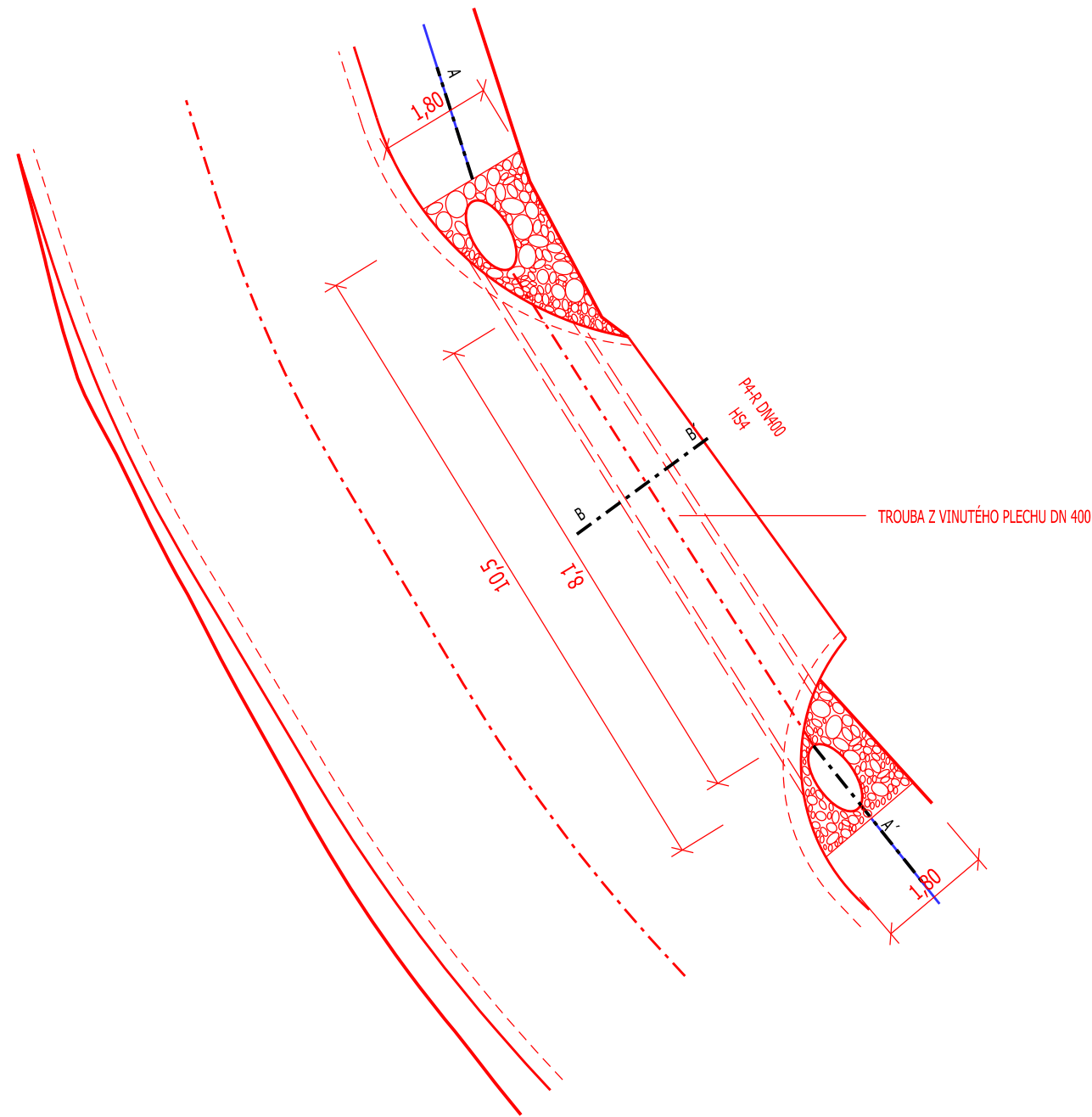
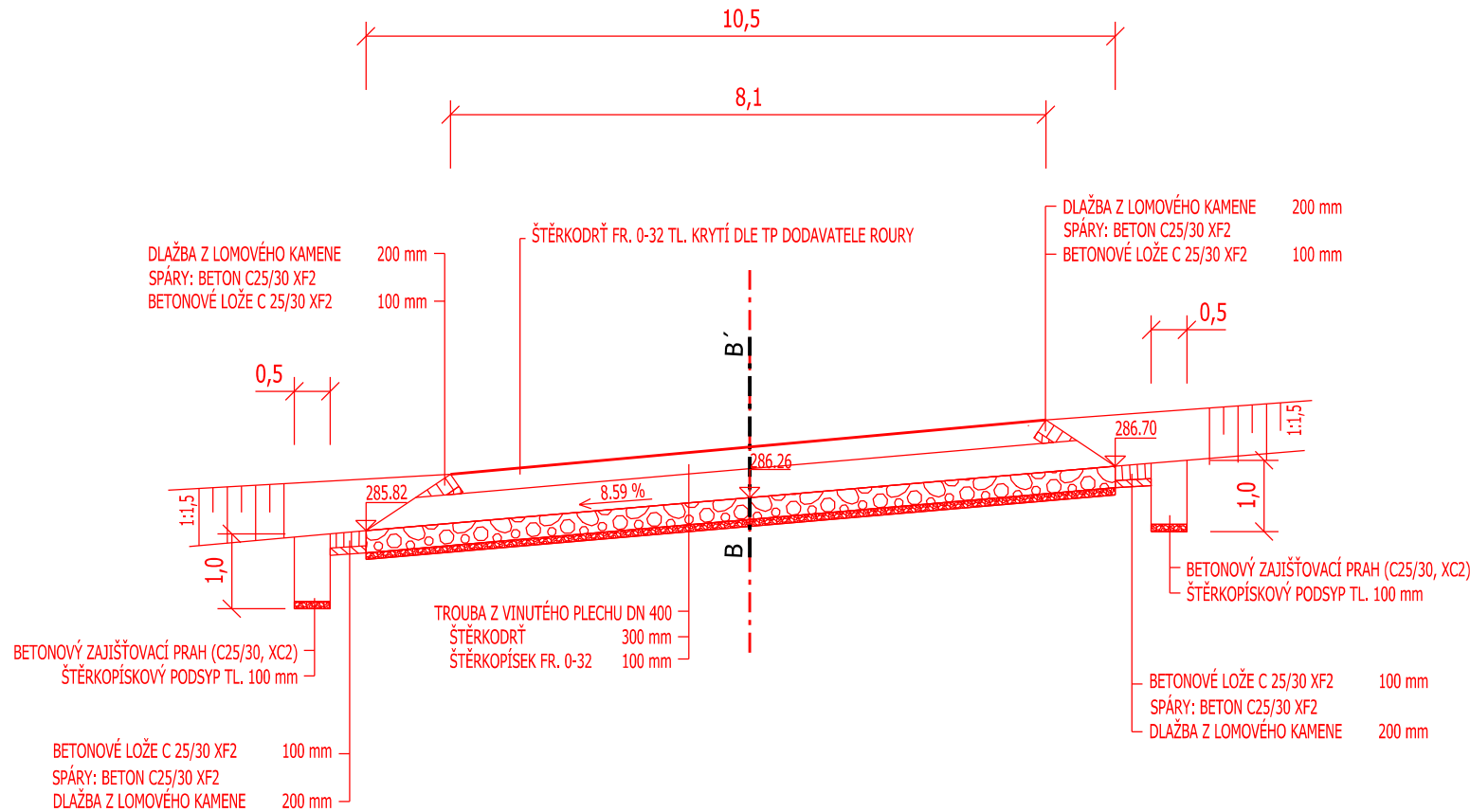


HLAVNÍ POLNÍ CESTA HC16 V K. Ú. MRLÍNEK  
DETAIL PROPUSTKU P4-R  
M 1:100

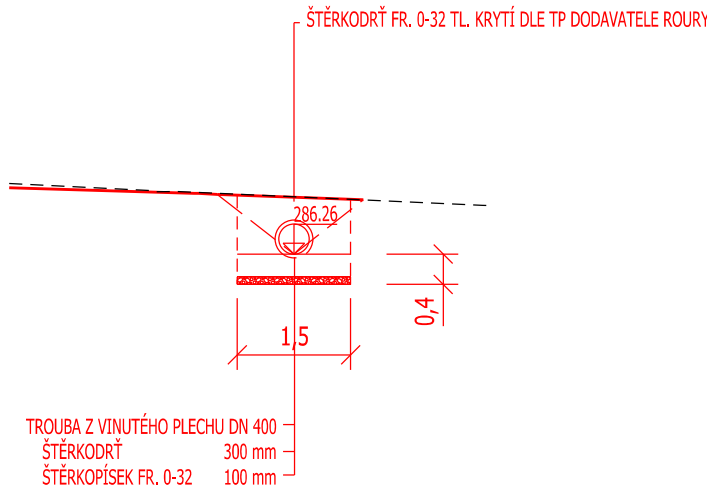
PŮDORYS



PODÉLNÝ ŘEZ A - A'




PŘÍČNÝ ŘEZ B - B'



---	OSA NAVRHOVANÉ POLNÍ CESTY
---	HRANA NAVRHOVANÉHO TĚLESA POLNÍ CESTY
---	KRAJNICE NAVRHOVANÉ POLNÍ CESTY
---	KORUNA NAVRHOVANÉ POLNÍ CESTY
---	DNO PŘÍKOPU
---	PROPUSTEK

<b>GEOCENTRUM, spol. s r.o.</b> zeměměřická a projekční kancelář tř. Kosmonautů 1143/8B, 779 00 Olomouc zapsána u KS v Ostravě, oddíl C, vl. č. 5555		<b>GEOCENTRUM</b> spol. s r.o. zeměměřická a projekční kancelář, Olomouc
<b>AUTORIZOVANÝ INŽENÝR V OBORU DOPRAVNÍ STAVBY ING. PETR STANĚK</b>		

			<div></div> <div>spol. s r.o.</div> <div>zeměměřická a projekční kancelář, Olomouc</div>	
Projektant	Ing. VERONIKA HOLCOVÁ			
Kreslil	Ing. VERONIKA HOLCOVÁ			
Kontroloval	Ing. PETR STANĚK			
Kraj: Zlínský	Obec: Mrlínek	K. ú.: Mrlínek	Stupeň dokumentace	DSP, DPS
Objednatel	ČR - Státní pozemkový úřad Krajský pozemkový úřad pro Zlínský kraj Pobočka Kroměříž Riegrovo nám. 3228/22, 767 01 Kroměříž		Číslo zhotovitele	211004
			Číslo objednatele	100-2021-525202
			Datum	01/2022
Akce:	<b>HLAVNÍ POLNÍ CESTA HC16 V K. Ú. MRLÍNEK</b>		Měřítko	1:100
Formát			3,0 x 1,0 A4	
Souřad./výškový sys.			S-JTSK/B. p. v.	
Čís. soupavy:			Čís. přílohy:	
Název přílohy:	SO 101 - D.1.1 OBJEKTY POZEMNÍCH KOMUNIKACÍ <b>DETAIL PROPUSTKU P4-R</b>		<b>D.1.1.2k</b>	