

HLAVNÍ POLNÍ CESTA HC16 V K. Ú. MRLÍNEK  
DETAIL ŽB PŘÍČNÉHO ŽLABU  
M 1:100 (1:50)

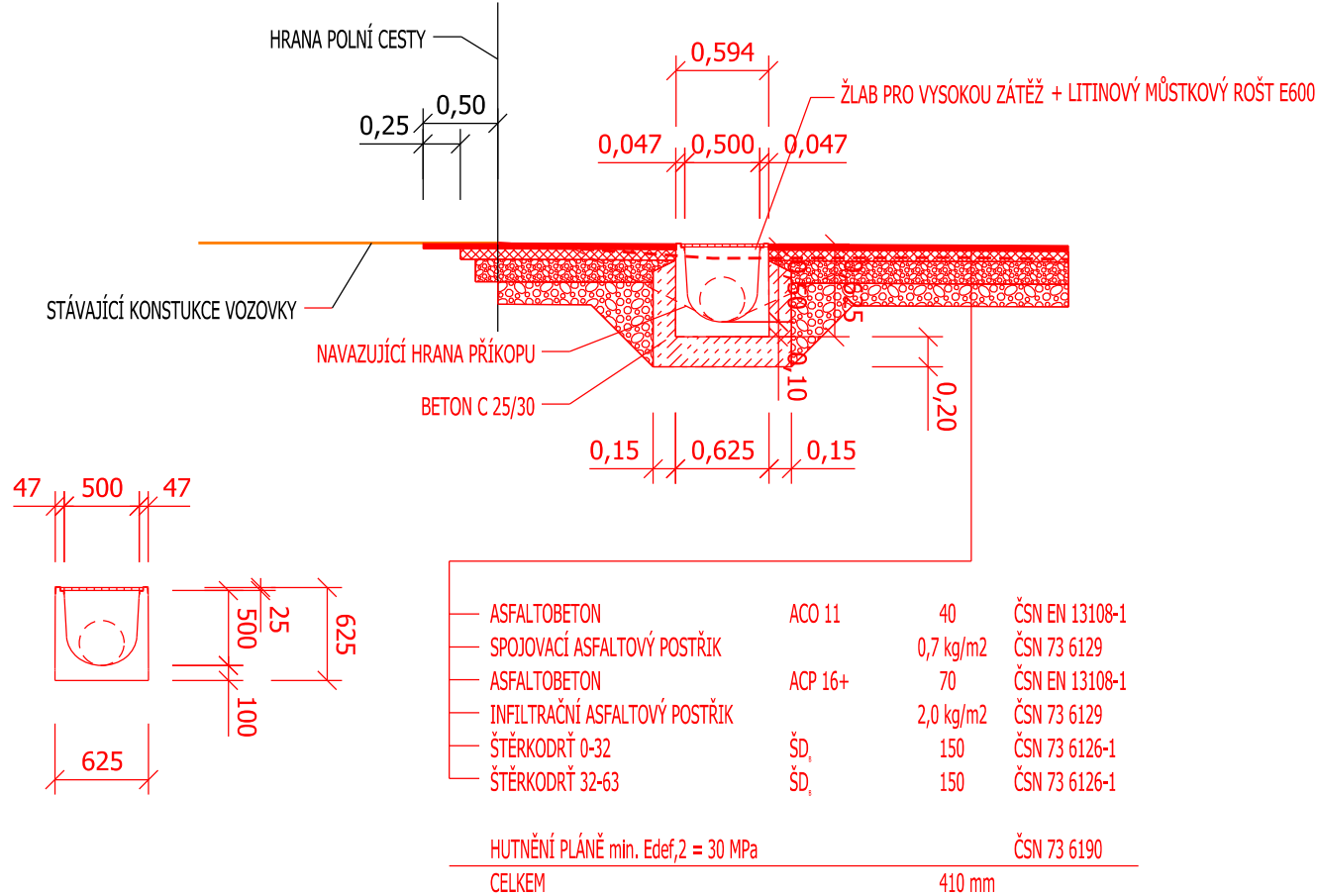
POZN.:

ROZHLEDOVÉ POMĚRY V MÍSTĚ NOVÉHO SJEZDU JSOU POSOUZENY DLE ČSN 73 6101 A ČSN 73 6110.  
NAPOJENÍ NA STÁVAJÍCÍ VOZOVKU JE NAVRŽENO ZAŘEŽÁNÍM ŽIVIČNÉHO KRYTU VOZOVKY V TL. 110 mm A TO VE VZDÁLENOSTI 250 mm  
A 500 mm OD OKRAJE VOZOVKY. NOVÉ KRYTOVÉ POJÍŽDĚNÉ VRSTVY BUDOU NA TYTO VZDÁLENOSTI PŘETÁŽENY A VZNIKLÁ SPÁRA BUDE  
VYPLNĚNA MODIFIKOVANOU ASFALTOVOU ZÁLIVKOU. NAVAŽUJÍCÍ CESTNÍ PŘÍKOP BUDE PLYNULE VÝŠKOVĚ NAPOJEN NA DNO ŽLABU.  
ČELA ŽLABU BUDOU ZEŠIKMENA POD ÚHLEM 60° OD SVISLICE TAK, ABY NETVOŘILA PEVNOU PŘEKÁŽKU.

POZN.:

PODÉLNÝ SKLON ŽELEZOBETONOVÉHO ŽLABU KOPÍRUJE PODÉLNÝ SKLON KORUNY POZEMNÍ KOMUNIKACE II/438.

DETAIL ULOŽENÍ M 1:50




ROZMĚRY ŽLABU:


DÉLKA 1000 mm  
STAVEBNÍ ŠÍŘKA 625 mm  
SVĚTLÁ ŠÍŘKA 500 mm  
STAVEBNÍ VÝŠKA 625 mm  
BEZ SPÁDU

LITINOVÝ ROŠT:

ROZMĚRY 500/547 mm  
TR. PODLE ČSN-EN E 600 kN  
ŠÍŘKA ŠTĚRBINY 18/248 mm  
LITINA

- ZAMĚŘENÍ STÁVAJÍCÍHO POLOHOPISU
- OSA NAVRHOVANÉ POLNÍ CESTY
- HRANA NAVRHOVANÉHO TĚLESA POLNÍ CESTY
- KRAJNICE NAVRHOVANÉ POLNÍ CESTY
- KORUNA NAVRHOVANÉ POLNÍ CESTY
- PRACOVNÍ SPÁRA - VYPLNĚNA MODIFIKOVANOU ASFALTOVOU ZÁLIVKOU

<div>GEOCENTRUM, spol. s r.o.</div> <div>zeměměřická a projektční kancelář</div> <div>tř. Kosmonautů 1143/BB, 779 00 Olomouc</div> <div>zapsána u KS v Ostravě, oddíl C, vl. č. 5555</div>		<div></div> <div>spol. s r.o.</div> <div>zeměměřická a projektční kancelář, Olomouc</div>
<div>AUTORIZOVANÝ INŽENÝR</div> <div>V OBORU DOPRAVNÍ STAVBY</div> <div>ING. PETR STANĚK</div>		

				 spol. s r.o. zeměměřická a projektční kancelář, Olomouc
Projektant	Ing. VERONIKA HOLCOVÁ			
Kreslil	Ing. VERONIKA HOLCOVÁ			
Kontroloval	Ing. PETR STANĚK			
Kraj: Zlínský	Obec: Mrlínek	K. ú.: Mrlínek	Stupeň dokumentace	DSP, DPS
Objednatel	ČR - Státní pozemkový úřad Krajský pozemkový úřad pro Zlínský kraj Pobočka Kroměříž Riegrovo nám. 3228/22, 767 01 Kroměříž		Číslo zhotovitele	211004
			Číslo objednatele	100-2021-525202
			Datum	01/2022
Akce:	<b>HLAVNÍ POLNÍ CESTA HC16 V K. Ú. MRLÍNEK</b>		Měřítko	1:100 (1:50)
Formát			3,0 x 1,5 A4	
Souřad./výškový sys.			S-JTSK/B, p. v.	
Název přílohy:				
SO 101 - D.1.1 OBJEKTY POZEMNÍCH KOMUNIKACÍ <b>DETAIL ŽB PŘÍČNÉHO ŽLABU</b>			Čís. soupavy:	Čís. přílohy: <b>D.1.1.2e</b>