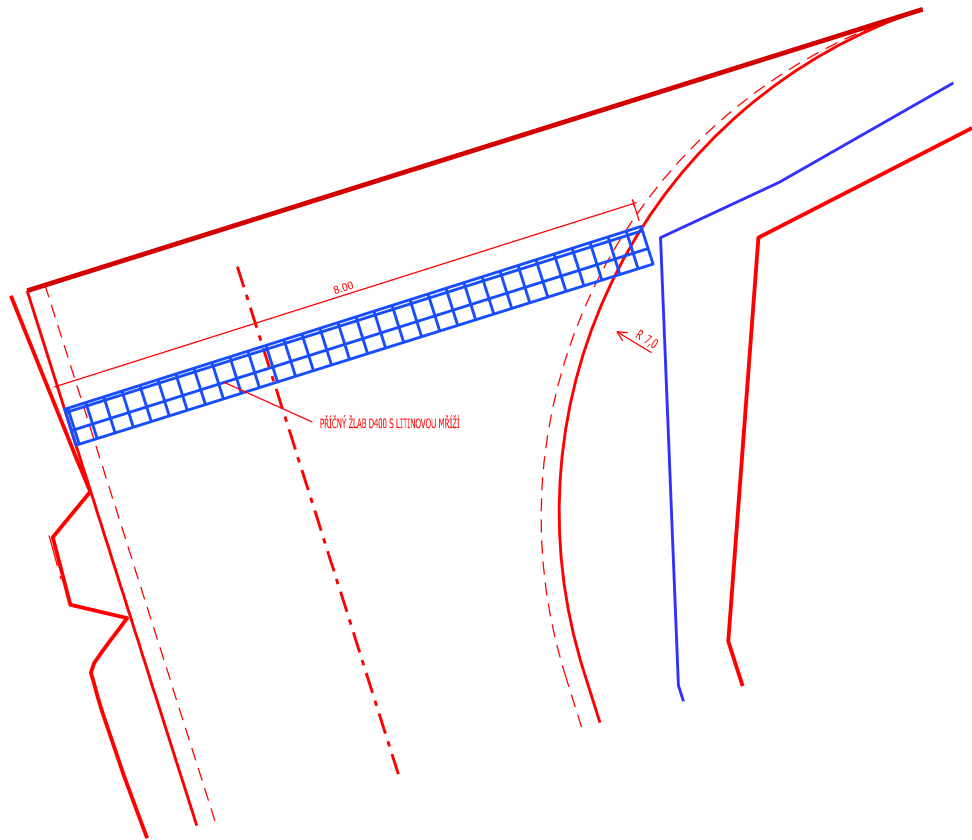


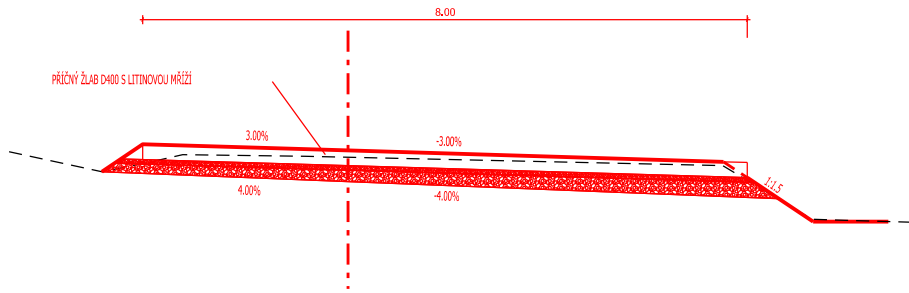
HLAVNÍ POLNÍ CESTA HC16 V K. Ú. MRLÍNEK  
DETAIL PŘÍČNÉHO ŽLABU Z3  
M 1:100

PŮDORYS

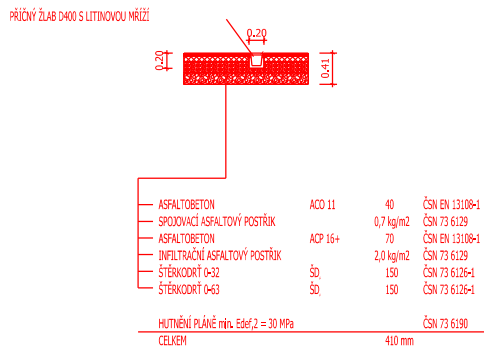


|  |   |
|--|---|
|  | OSA NAVRHOVANÉ POLNÍ CESTY                                  |
|  | HRANA NAVRHOVANÉHO TĚLESA POLNÍ CESTY                       |
|  | KRAJNICE NAVRHOVANÉ POLNÍ CESTY                             |
|  | KORUNA NAVRHOVANÉ POLNÍ CESTY                               |
|  | PRACOVNÍ SPÁRA - VYPLNĚNA MODIFIKOVANOU ASFALTOVOU ZÁLIVKOU |
|  | DNO PŘÍKOPU   |

PODÉLNÝ ŘEZ ŽLABEM




PŘÍČNÝ ŘEZ ŽLABEM



PŘÍČNÝ ŽLAB D400 S LITINOVOU MŘÍŽÍ - ROZMĚRY:  
DÉLKA 1000 mm  
ŠÍŘKA 200 mm  
VÝŠKA 200 mm  
ÚNOSNOST 40 tun  
MATERIÁL C35/45  
BEZ SPÁDU

|   |  |  |
|---|--|--|
| <b>GEOCENTRUM, spol. s r.o.</b><br>zeměměřická a projekční kancelář<br>tř. Kosmonautů 1143/8B, 779 00 Olomouc<br>zapsána u KS v Ostravě, oddíl C, vl. č. 5555 |  | <b>GEOCENTRUM</b><br>spol. s r.o.<br>zeměměřická a projekční kancelář, Olomouc |
| <b>AUTORIZOVANÝ INŽENÝR<br/>V OBORU DOPRAVNÍ STAVBY<br/>ING. PETR STANĚK</b>  |  |  |

|                |   |                |   |                                  |
|----------------|---|----------------|---|----------------------------------|
|                |   |                | <div></div> <div>spol. s r.o.</div> <div>zeměměřická a projekční kancelář, Olomouc</div> |                                  |
| Projektant     | Ing. VERONIKA HOLCOVÁ   |                |   |                                  |
| Kreslil        | Ing. VERONIKA HOLCOVÁ   |                |   |                                  |
|                |   |                |   |                                  |
| Kontroloval    | Ing. PETR STANĚK  |                |   |                                  |
|                |   |                |   |                                  |
| Kraj: Zlínský  | Obec: Mrlínek   | K. ú.: Mrlínek | Stupeň dokumentace  | DSP, DPS                         |
| Objednatel     | ČR - Státní pozemkový úřad<br>Krajský pozemkový úřad pro Zlínský kraj<br>Pobočka Kroměříž<br>Řiegrovo nám. 3228/22, 767 01 Kroměříž |                | Číslo zhotovitele   | 211004                           |
|                |   |                | Číslo objednatele   | 100-2021-525202                  |
|                |   |                | Datum   | 01/2022                          |
| Akce:          | <b>HLAVNÍ POLNÍ CESTA HC16 V K. Ú. MRLÍNEK</b>  |                | Měřítko   | 1:100 (1:50)                     |
|                |   |                | Formát  | 2,0 x 1,0 A4                     |
|                |   |                | Souřad./výškový sys.  | S-JTSK/B. p. v.                  |
|                |   |                |   |                                  |
| Název přílohy: | <b>SO 101 - D.1.1 OBJEKTY POZEMNÍCH KOMUNIKACÍ<br/>DETAIL PŘÍČNÉHO ŽLABU Z3</b>   |                | Čís. soupravy:  | Čís. přílohy:<br><b>D.1.1.2I</b> |