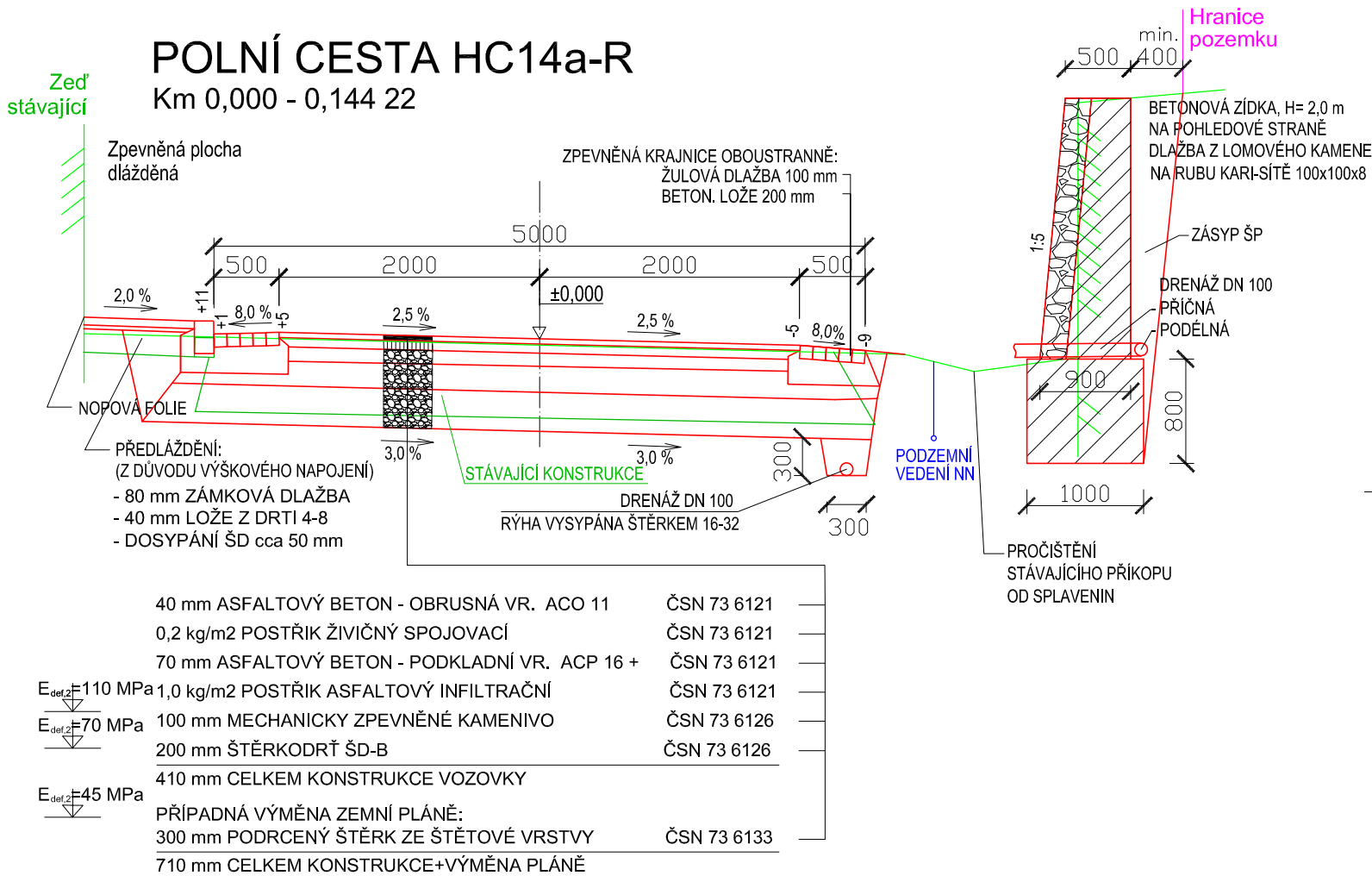


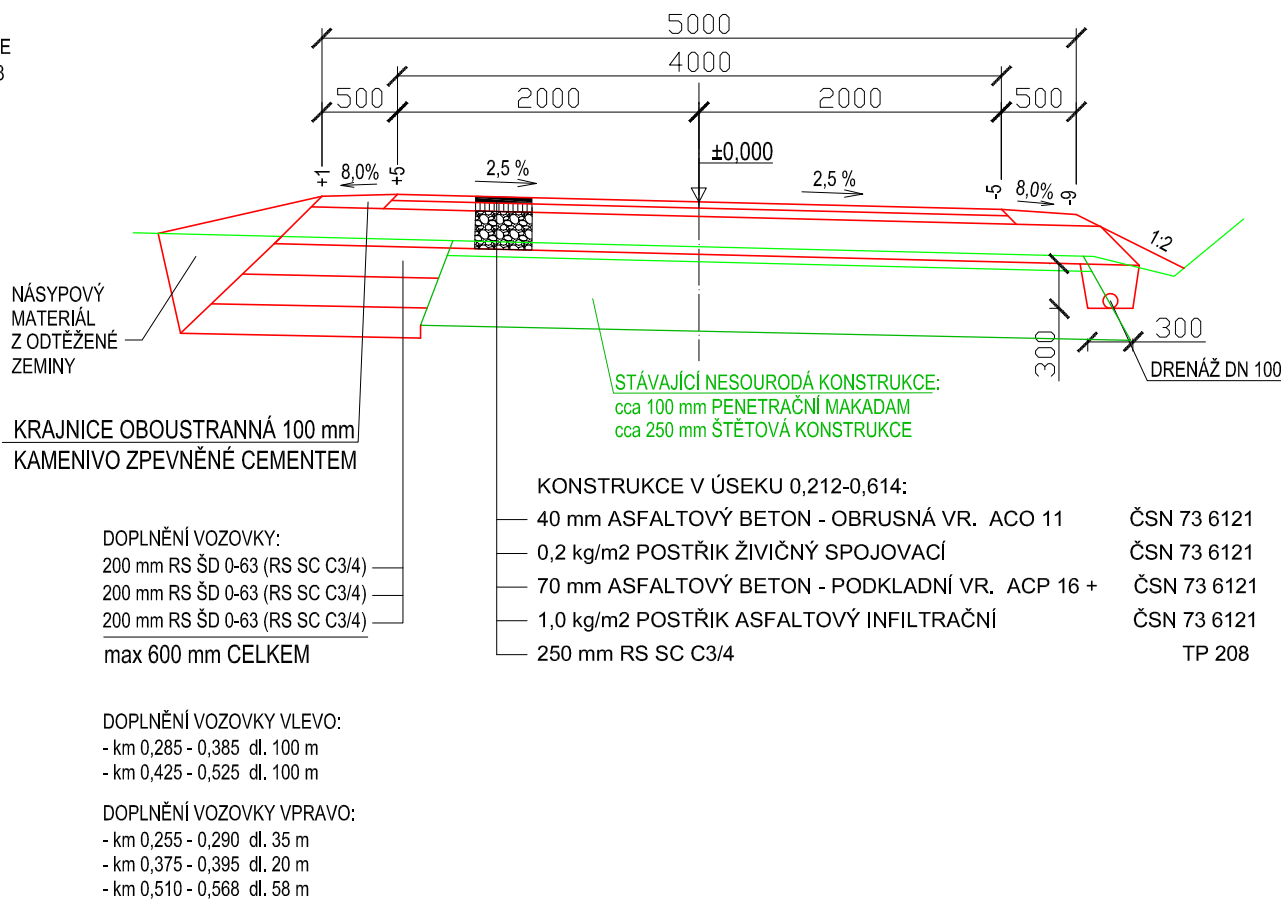
POLNÍ CESTA HC14a-R

Km 0,000 - 0,144 22



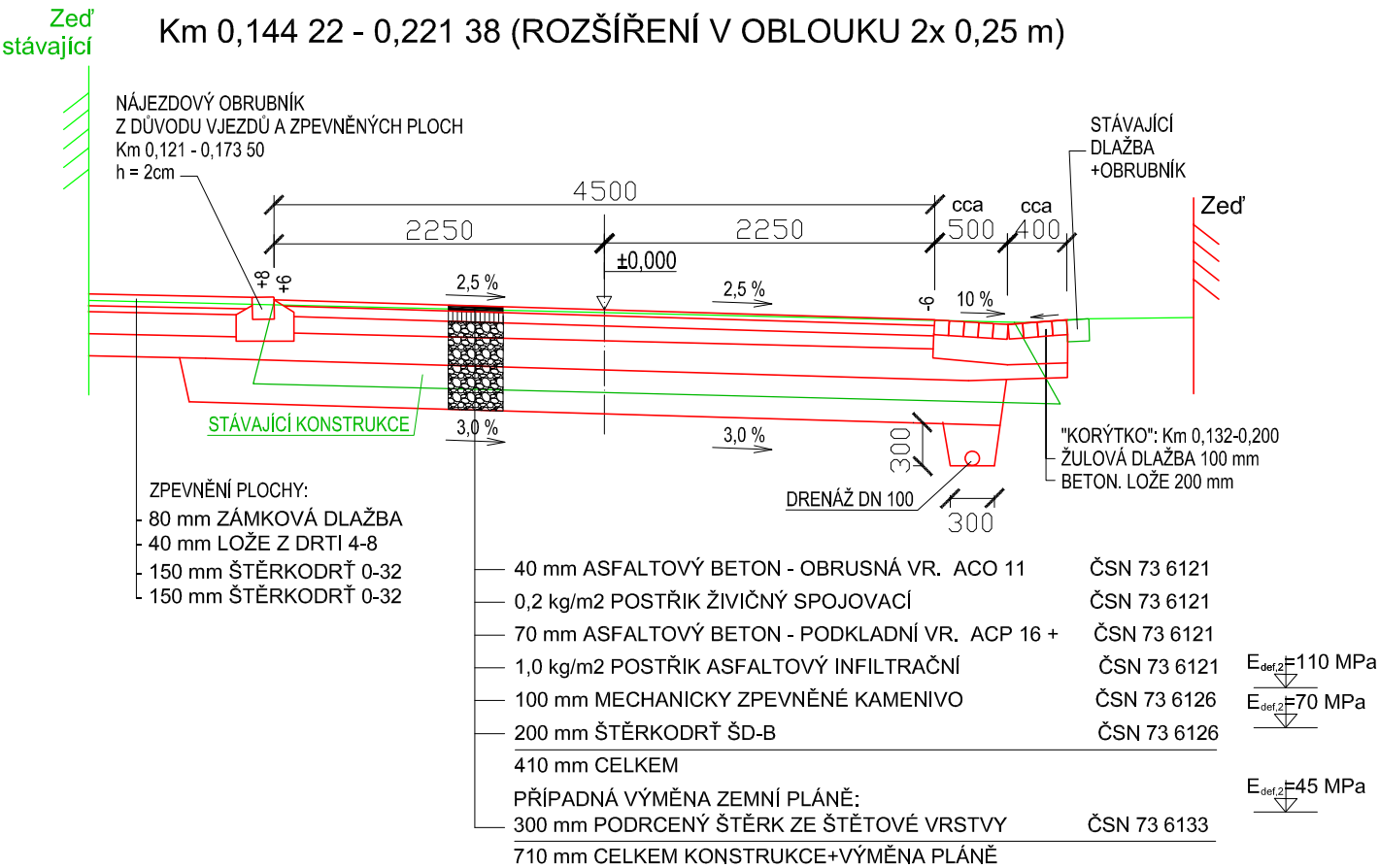
POLNÍ CESTA HC14a-R

Km 0,221 38 - 0,614



POLNÍ CESTA HC14a-R

Km 0,144 22 - 0,221 38 (ROZŠÍŘENÍ V OBLOUKU 2x 0,25 m)



PROJEKTANT:			
OBJEDNATEL:	ČR–STÁTNÍ POZEMKOVÝ ÚŘAD KRAJSKÝ POZ. ÚŘAD PRO JIHOMORAVSKÝ KRAJ POBOČKA ZNOJMO NÁM. ARMÁDY 1213/8, 66902 ZNOJMO	MÍSTO – K.Ú.	SKALICE U ZNOJMA
		DATUM	SRPEN 2022
		STUPEŇ	DSP+DPS
AKCE:	REKONSTRUKCE POLNÍ CESTY HC14a–R v k. ú. SKALICE U ZNOJMA	FORMÁT	A4
		ARCHIVNÍ ČÍSLO	TR 179
		MĚŘÍTKO	ČÍSLO VÝKRESU
VÝKRES:	VZOROVÉ ŘEZY	1:50	D 3