




AGROPROJEKT PSO spol. s r.o.
Slavičkova 840/1b
638 00 Brno
www.agroprojektpsoc.cz



ČR – Státní pozemkový úřad
Husinecká 1024/11a
130 00 Praha 3 - Žižkov
www.spucr.cz

AKCE:	REALIZACE PRVKŮ ÚSES, PEO A POLNÍCH CEST V K.Ú. MĚNÍN 2	 AGROPROJEKT PSO s.r.o. Slavičkova 840/1b, 638 00 Brno www.agroprojektpsoc.cz	
KAT. ÚZEMÍ:	MĚNÍN	VED. PROJEKTANT:	
OBEC:	MĚNÍN	AUTOR. INŽENÝR:	
KRAJ:	JIHOMORAVSKÝ	PROJEKTANT:	
INVESTOR:	SPÚ, KPÚ PRO JIHOMORAVSKÝ KRAJ, POBOČKA BRNO	PROJEKTANT:	
STUPEŇ PD:	DSP + DPS	Č. ZAKÁZKY:	117-3198-21
OBSAH:	SO 101 – POLNÍ CESTA C23 SO 102 – POLNÍ CESTA C27 SO 103 – POLNÍ CESTA C61 SO 301 – ZÁCHYTNÝ PŘÍKOP ZP3 DOKLADOVÁ ČÁST	DATUM:	X/2021
		PARÉ:	

SEZNAM DOKLADŮ - Realizace prvků ÚSES, PEO a polních cest v k. ú. Měnin 2

Pořadí přijatých	Organizace	Místní	Ulice	PSČ	Město
1	Vodafone Czech Republic a.s.	-	náměstí Junkových 2	155 00	Praha 5
2	CETIN a.s.	-	Českomoravská 2510/19	190 00	Praha 9 – Vysočany
3	MERO ČR, a.s.	-	Veltruská 748	278 01	Kralupy nad Vltavou
4	ČEPRO, a.s.	-	Dělnická 12, č.p. 213	170 00	Praha 7
5	T-Mobile Czech Republic a.s.	-	Tomičkova 2144/1	148 00	Praha 4
6	EG.D, a.s.	-	Lidická 1873/36, Černá Pole	602 00	Brno
7	Archeologický ústav AV ČR, Brno, v. v. i.	Referát archeologické památkové péče	Čechyňská 363/19	602 00	Brno
8	Ředitelství silnic a dálnic ČR	ŘSD pro Jihomoravský kraj	Šumavská 524/31	602 00	Brno
9	Národní památkový ústav	Územní odborné pracoviště v Brně	náměstí Svobody 8	601 54	Brno
10	Obec Měnin	sítě ve vlastnictví obce	Měnin 34	664 57	Měnin
11	Policie ČR	Krajské ředitelství policie Jihomoravského kraje - Dopravní inspektorát Brno-venkov	Horní 21	611 33	Brno
12	Lesy ČR, s.p.	Lesní závod Židlochovice	Tyršova 1	667 01	Židlochovice
13	Krajská hygienická stanice Jihomoravského kraje se sídlem v Brně	Územní pracoviště Brno	Jeřábkova 4	602 00	Brno
14	Státní pozemkový úřad	Oddělení vodohospodářských staveb Brno, Pobočka Brno	Kotlářská 931/53	602 00	Brno
15	GasNet, s.r.o.	-	Klíšská 940/96	400 01	Ústí nad Labem
16	Nej.cz s.r.o.	-	Kaplanova 2258/8	148 00	Praha 4
17	ČEPS, a.s.	-	Elektrárenská 774/2	101 52	Praha 10
18	Ministerstvo obrany ČR	Sekce nakládání s majetkem - odbor ochrany územních zájmů - Oddělení ochrany územních zájmů, pracoviště Brno	Svatoplukova 84	615 00	Brno
19	Městský úřad Židlochovice	Odbor životního prostředí a stavební úřad - stanovisko OŽP a SÚ - Souhlas s činností do 50 m od okraje lesa OŽP a SÚ - Souhlas podle § 17	Nádražní 750 Nádražní 750 Nádražní 750	667 01 667 01 667 01	Židlochovice Židlochovice Židlochovice
20	Správa a údržba silnic Jihomoravského kraje, příspěvková organizace kraje	Oblast Střed, cestmistrovství Brno	Ořechovská 541/35	619 00	Brno
21	Lesy ČR, s.p.	Oblastní ředitelství jižní Morava	Břežnická 5659	760 01	Zlín
22	Státní báňská správa	Obvodní báňský úřad pro území krajů Jihomoravského a Zlínského	Cejl 13	601 42	Brno
23	Hasičský záchranný sbor Jihomoravského kraje	oddělení stavební prevence	Štefánikova 32	602 00	Brno
24	NET4GAS, s.r.o.	-	Na hřebenech II 1718/8	140 21	Praha 4 – Nusle
25	Povodí Moravy, státní podnik	Závod Dyje, Provoz Brno	K Povodí 10	617 00	Brno-Komárov
26	Ministerstvo dopravy ČR	Odbor pozemních komunikací	nábř. Ludvíka Svobody 1222/12	110 15	Praha 1



AGROPROJEKT PSČ s.r.o.

**Slavickova 840/1D 840/1b
638 00 Brno - Lesná**

V Praze, 20.10.2021

Naše zn.: **211020-1436350983**

Věc: vyjádření k žádosti k akci "**Realizace prvků ÚSES, PEO a polních cest v k. ú. Měnin 2**"

Společnost Vodafone Czech Republic a.s. (dále jen „Vodafone“), se sídlem Praha 5, náměstí Junkových 2, IČ: 25788001, zapsaná dne 13.8. 1999 v obchodním rejstříku vedeném Městským soudem v Praze pod spisovou značkou B.6064 a společnost Vantage Towers, s.r.o. se sídlem Závishiova 502/5, Nusle, 140 00 Praha 4, zapsaná v obchodním rejstříku vedeném u Městského soudu v Praze pod sp. zn. C 330005, IČO: 09056009, DIČ: CZ09056009 zastoupená Vodafone na základě plné moci Vám sděluje, že dle Vámi podané žádosti ze dne **20.10.2021**, která je nedílnou součástí tohoto vyjádření,

souhlasí s realizací projektu.

Ve Vámi zadaném zájmovém území a v uvedené výšce (výška stavby: 0 m, výška jeřábu: 0 m) se nenachází žádné podzemní ani nadzemní vedení.

Platnost vyjádření je **1 rok** od data vydání. Vyjádření je platné pouze v rámci předmětného projektu a pro důvod vydání vyjádření stanovený žadatelem v žádosti.

Vyjádření pozbývá platnosti uplynutím doby platnosti, změnou rozsahu zájmového území i změnou důvodu vydání vyjádření uvedeného v žádosti, to vše v závislosti na tom, která ze skutečností rozhodná pro pozbytí platnosti tohoto vyjádření nastane nejdříve. Po skončení platnosti si musíte podat novou žádost na adrese <https://www.zadostovyjadreni.cz/vodafone/>.

S pozdravem

v.z. Nora Hlásenská
Vodafone Czech Republic a. s.
náměstí Junkových 2808/2
150 00 Praha 5

Tel.: 775012847
E-mail: nora.hlasenska1@vodafone.com

Podpis: Nora Hlásenská
náměstí Junkových 2, 155 00 Praha
IČO: 25788001, DIČ: CZ25788001
tel: 775 971 111, fax: 775 971 999
-60-

Seznam příloh/přiložených souborů:
Zadost_211020-1436350983.pdf

Strana 1/1, vyjádření k žádosti č. 211020-1436350983

Vodafone Czech Republic a.s.
Náměstí Junkových 2
155 00 Praha 5

Vodafone péče o zákazníky: 800 77 00 77
IČO: 25788001, DIČ: CZ25788001
vodafone.cz

Společnost zapsaná v obchodním rejstříku vedeném Městským soudem v Praze, oddíl B, vložka 6064.





Žádost o vyjádření k existenci sítí č. 211020-1436350983

Identifikační údaje žadatele / stavebníka

Typ: Právnícká osoba
IČO: 01312774
Firma: Státní pozemkový úřad
Titul: Ing.
Jméno: Barbora
Příjmení: Jakubcová
Telefon: +420 602 559 300
E-mail: b.jakubcova@spucr.cz

Adresa sídla/bydliště

Ulice: Husinecká
Č.p. (č.ev.) / č.o.: 1024 / 11a
Obec: Praha - Žižkov
PSČ: 13000

Identifikační údaje zástupce žadatele /stavebníka

Typ: Právnícká osoba
IČO: 41601483
Firma: AGROPROJEKT PSO s.r.o.
Titul: Ing.
Jméno:
Příjmení:
Telefon:
E-mail:



Adresa sídla/bydliště

Ulice: Slavíčková 840/1b
Č.p. (č.ev.) / č.o.: 840 / 1b
Obec: Brno - Lesná
PSČ: 63800

Důvod žádosti o vyjádření

Název stavby: Realizace prvků ÚSES, PEO a polních cest v k. ú. Měnin 2
Typ stavby: Stavba výšky do 10 m nad zemí
Stupeň žádosti: DSP nebo DOS (Dokumentace pro stavební povolení/ohlášení stavby)
Popis stavby / doplňující informace: Předmětem projektové dokumentace je návrh 3 účelových komunikací, které budou sloužit ke zpřístupnění pozemků a záchytného příkopu pro zachycení povrchových vod.
Podzemní stavba a zpevněná plocha: Ano
Výška stavby: 0 m
Výška jeřábu: 0 m

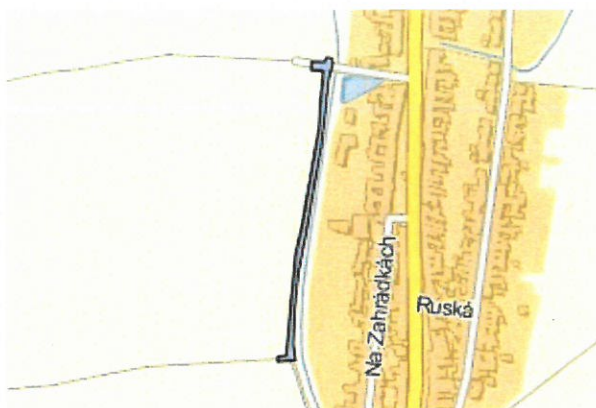
Zájmové území

Kresba 1:



Dotčené KÚ: Měnin (693090)
Opatovice u Rajhradu (711527)

Kresba 2:



Dotčené KÚ:

Měnin (693090)

Datum: 20.10.2021

Zadáno: <https://www.zadostovyjadreni.cz/vodafone/>

Informace podle zákona č. 127/2005 Sb., o elektronických komunikacích, nařízením 2016/679 o ochraně fyzických osob v souvislosti se zpracováním osobních údajů a o volném pohybu těchto údajů a o zrušení směrnice 95/46/ES (obecné nařízení o ochraně osobních údajů) a dalšími souvisejícími právními předpisy.

Společnost Position s.r.o., se sídlem Londýnská 665/45, 120 00 Praha 2, IČ 26422816, zapsaná v obchodním rejstříku vedeném Městským soudem v Praze, oddíl C, vložka 81053 („Position“) a společnost Vodafone Czech Republic s., se sídlem nám. Junkových 2808/2, 155 00 Praha 5, IČ 25788001, zapsaná v obchodním rejstříku vedeném Městským soudem v Praze, oddíl B, vložka 6064 („Vodafone“) Vás tímto informují, že shromážděné osobní údaje v rozsahu Vaše jméno, příjmení, bydliště, e-mailová adresa a telefonní číslo bude společnost Vodafone, jako správce, a společnost Position, jako zpracovatel, zpracovávat za účelem jejich použití při realizaci povinností v souvislosti se žádostí o stanovisko nebo vyjádření pro řízení podle zákona č. 183/2006 Sb., o územním plánování a stavebním řádu (stavební zákon), a to automatizovaným způsobem nebo v tištěné podobě s tím, že Vaše osobní údaje nebudou zpřístupněny jiným osobám.

Vaše osobní údaje poskytujete dobrovolně a tento souhlas můžete kdykoliv odvolat.

Podrobné informace o ochraně soukromí ve společnosti Vodafone, a to včetně uplatnění vašich práv subjektu údajů naleznete na webu <https://www.vodafone.cz/o-vodafone/ke-stazeni/ochrana-soukromi/>.

**VYJÁDŘENÍ O EXISTENCI SÍTĚ ELEKTRONICKÝCH KOMUNIKACÍ
společnosti CETIN a.s.
(„Vyjádření“)**

**A VŠEOBECNÉ PODMÍNKY OCHRANY SÍTĚ ELEKTRONICKÝCH KOMUNIKACÍ
společnosti CETIN a.s.
(„Všeobecné podmínky ochrany SEK“)**

toto Vyjádření a Všeobecné podmínky ochrany SEK je vydané dle ustanovení § 101 zákona č. 127/2005 Sb., o elektronických komunikacích a o změně některých souvisejících zákonů, v účinném znění („Zákon o elektronických komunikacích“), a dle ustanovení § 161 zákona č. 183/2006 Sb., o územním plánování a stavebním řádu, v účinném znění („Stavební zákon“), a dle příslušných ustanovení zákona č. 89/2012 Sb., občanský zákoník, v účinném znění („Občanský zákoník“)

Číslo jednací: 827980/21

Číslo žádosti: 0121 294 199 („Žádost“)

Název akce („Stavba“)	Realizace prvků ÚSES, PEO a polních cest v k. ú. Měnin 2	
Důvod vydání Vyjádření („Důvod vyjádření“)	Stavební řízení	
Žadatel	AGROPROJEKT PSO s.r.o.	
Stavebník	Státní pozemkový úřad, Husinecká 1024/11a, Praha, 13000	
Zájmové území	Okres	Brno-venkov
	Obec	Měnin, Opatovice
	Kat. území / č. parcely	Měnin; Opatovice u Rajhradu
Platnost Vyjádření	19. 10. 2023 („Den konce platnosti Vyjádření“)	

Žadatel Žádostí určil a vyznačil Zájmové území, jakož i určil Důvod Vyjádření.

Na základě určení a vyznačení Zájmového území Žadatelem a na základě určení Důvodu Vyjádření vydává společnost CETIN a.s. následující Vyjádření:

Nedojde ke střetu se sítí elektronických komunikací (dále jen „SEK“) společnosti CETIN a.s.

- (I) Na Žadatelem určeném a vyznačeném Zájmovém území se nevyskytuje SEK společnosti CETIN a.s.
- (II) Společnost CETIN a.s. **souhlasí, aby** Stavebník a/nebo Žadatel, je-li Stavebníkem v Zájmovém území vyznačeném v Žádosti, **provedl stavbu a/nebo činnosti** povolené příslušným správním rozhodnutím vydaným dle Stavebního zákona.
- (III) Stavebník nebo jím pověřená třetí osoba je povinen řídit se Všeobecnými podmínkami ochrany SEK, které jsou nedílnou součástí Vyjádření.

Vyjádření je platné pouze pro Zájmové území určené a vyznačené Žadatelem, jakož i pro Důvod Vyjádření stanovený a určený Žadatelem v Žádosti.

Vyjádření pozbývá platnosti i) v Den konce platnosti Vyjádření, ii) změnou rozsahu Zájmového území či změnou Důvodu Vyjádření uvedeného v Žádosti a/nebo iii) jakýmkoliv porušením kterékoliv povinnosti stanovené Všeobecnými podmínkami ochrany SEK, to vše v závislosti na tom, která ze skutečností rozhodná pro pozbytí platnosti Vyjádření nastane nejdříve.

Číslo jednací: 827980/21

Číslo žádosti: 0121 294 199

Společnost CETIN a.s. vydáním tohoto Vyjádření poskytl Žadateli pro Žadatelem určené a vyznačené Zájmové území veškeré informace o SEK dostupné společnosti CETIN a.s. ke dni podání Žádosti.

Ze strany společnosti CETIN a.s. může v některých případech docházet ke zpracování Vašich osobních údajů. Ke zpracování Vašich osobních údajů dochází vždy v souladu s platnými právními předpisy. Konkrétní zásady a podmínky zpracování osobních údajů společností CETIN a.s. jsou dostupné na <https://www.cetin.cz/zasady-ochrany-osobnich-udaju>.

V případě dotazů k Vyjádření kontaktujte prosím asistenční linku 800 630 630.

Přílohami Vyjádření jsou:

- *Všeobecné podmínky ochrany SEK*
- *Situační výkres (obsahuje Zájmové území určené a vyznačené Žadatelem a výřezy účelové mapy SEK)*

Vyjádření vydala společnost **CETIN a.s.** dne: 19. 10. 2021.

CETIN a.s.
Českomoravská 2510/19, Libeň
190 00 Praha 9
DIČ: CZ04084063

102

VŠEOBECNÉ PODMÍNKY OCHRANY SÍTĚ ELEKTRONICKÝCH KOMUNIKACÍ společnosti CETIN a.s.**1. PLATNOST VŠEOBECNÝCH PODMÍNEK**

- i) Tyto Všeobecné i podmínky ochrany sítě elektronických komunikací (dále jen „VPOSEK“) tvoří součást Vyjádření (jak je tento pojem definován níže v článku 2 VPOSEK).
- ii) V případě rozporu mezi Vyjádřením a těmito VPOSEK mají přednost ustanovení Vyjádření, pokud není těmito VPOSEK stanoveno jinak.

2. DEFINICE

Níže uvedené termíny, jsou-li použity v těchto VPOSEK a uvozeny velkým písmenem, mají následující význam, není-li těmito VPOSEK a/nebo Příslušnými požadavky stanoveno výslovně jinak:

„CETIN“ znamená CETIN a.s. se sídlem Českomoravská 2510/19, Libeň, 190 00 Praha 9, IČO: 04084063, zapsaná v obchodním rejstříku vedeném Městským soudem v Praze pod spz. B 20623;

„Občanský zákoník“ znamená zákon č. 89/2012 Sb., občanský zákoník, v účinném znění;

„POS“ je zaměstnanec společnosti CETIN, pověřený ochranou sítě, Zdeněk Procházka, tel.: 602 521 703, e-mail: zdenek.prochazka@cetin.cz;

„Den“ je kalendářní den;

„Příslušné požadavky“ znamená jakýkoli a každý příslušný právní předpis, vč. technických norem, nebo normativní právní akt veřejné správy či samosprávy, nebo jakékoli rozhodnutí, povolení, souhlas nebo licenci, včetně podmínek, které s ním souvisí;

„SEK“ je síť elektronických komunikací ve vlastnictví CETIN;

„Stavba“ je stavba a/nebo činnosti ve vztahu, k níž bylo vydáno Vyjádření, a je prováděna Stavebníkem a/nebo Žadatelem v souladu s Příslušnými požadavky, povolená příslušným správním rozhodnutím vydaným dle Stavebního zákona;

„Situační výkres“ je výkres, který je přílohou Vyjádření a obsahuje Zájmové území určené a vyznačené Žadatelem v Žádosti a výřezy účelové mapy SEK;

„Stavebník“ je osoba takto označená ve Vyjádření;

„Vyjádření“ je vyjádření o existenci sítě elektronických komunikací vydané společností CETIN dne 19. 10. 2021 pod č.j. 827980/21;

„Zájmové území“ je území označené Žadatelem a/nebo Stavebníkem v Žádosti;

„Stavební zákon“ je zákon č. 183/2006 Sb., o územním plánování a stavebním řádu, v účinném znění;

„Zákon o elektronických komunikacích“ je zákon č. 127/2005 Sb., o elektronických komunikacích a o změně některých souvisejících zákonů, v účinném znění;

„Žadatel“ je osoba takto označená ve Vyjádření.

„Žádost“ je žádost, kterou Žadatel a/nebo Stavebník požádal CETIN o vydání Vyjádření.

3. PLATNOST A ÚČINNOST VPOSEK

Tyto VPOSEK jsou platné a účinné Dnem odeslání Vyjádření na i) adresu elektronické pošty Stavebníka a/nebo Žadatele uvedenou v Žádosti nebo ii) adresu pro doručení prostřednictvím poštovní přepravy uvedenou Stavebníkem a/nebo Žadatelem v Žádosti.

4. OBECNÁ PRÁVA A POVINNOSTI STAVEBNÍKA A/NEBO ŽADATELE

- (i) Stavebník, Žadatel je výslovně srozuměn s tím, že SEK je veřejně prospěšným zařízením, byla zřízena ve veřejném zájmu a je chráněna Příslušnými požadavky.

- (ii) Stavebník, Žadatel nebo jím pověřená třetí osoba, je povinen při provádění Stavby nebo jiných prací, při odstraňování havárií a projektování staveb, řídit se Příslušnými požadavky, správnou praxí v oboru stavebnictví a technologickými postupy a je povinen učinit veškerá nezbytná opatření vyžadovaná Příslušnými požadavky k ochraně SEK před poškozením. Povinnosti dle tohoto odstavce má Stavebník rovněž ve vztahu k SEK, které se nachází mimo Zájmové území.
- (iii) Při zjištění jakéhokoliv rozporu mezi údaji v Situačním výkresu, který je přílohou Vyjádření a skutečným stavem, je Stavebník a/nebo Žadatel povinen bez zbytečného odkladu, nejpozději Den následující po zjištění takové skutečnosti, zjištěný rozpor oznámit POS.
- (iv) Případné dodatečné požadavky na úpravu a přeložení SEK zajistí společnost CETIN v souladu s ustanovením § 104 odst. 17 Zákona o elektronických komunikacích.
- (v) Stavebník, Žadatel nebo jím pověřená třetí osoba, je povinen každé poškození či krádež SEK bezodkladně, nejpozději Den následující po zjištění takové skutečnosti, oznámit takovou skutečnost dohledovému centru společnosti CETIN na telefonní číslo +420 238 464 190.
- (vi) Bude-li Stavebník, Žadatel nebo jím pověřená třetí osoba na společnosti CETIN požadovat, aby se jako účastník správního řízení, pro jehož účely bylo toto Vyjádření vydáno, vzdala práva na odvolání proti rozhodnutí vydanému ve správním řízení, je oprávněn kontaktovat POS.

5. ROZHODNÉ PRÁVO

Vyjádření a VPOSEK se řídí českým právem, zejména Občanským zákoníkem, Zákonem o elektronických komunikacích a Stavebním zákonem. Veškeré spory z Vyjádření či VPOSEK vyplývající budou s konečnou platností řešeny u příslušného soudu České republiky.

6. PÍSEMNÝ STYK

Písemným stykem či pojmem „písemně“ se pro účely Vyjádření a VPOSEK rozumí předání zpráv jedním z těchto způsobů:

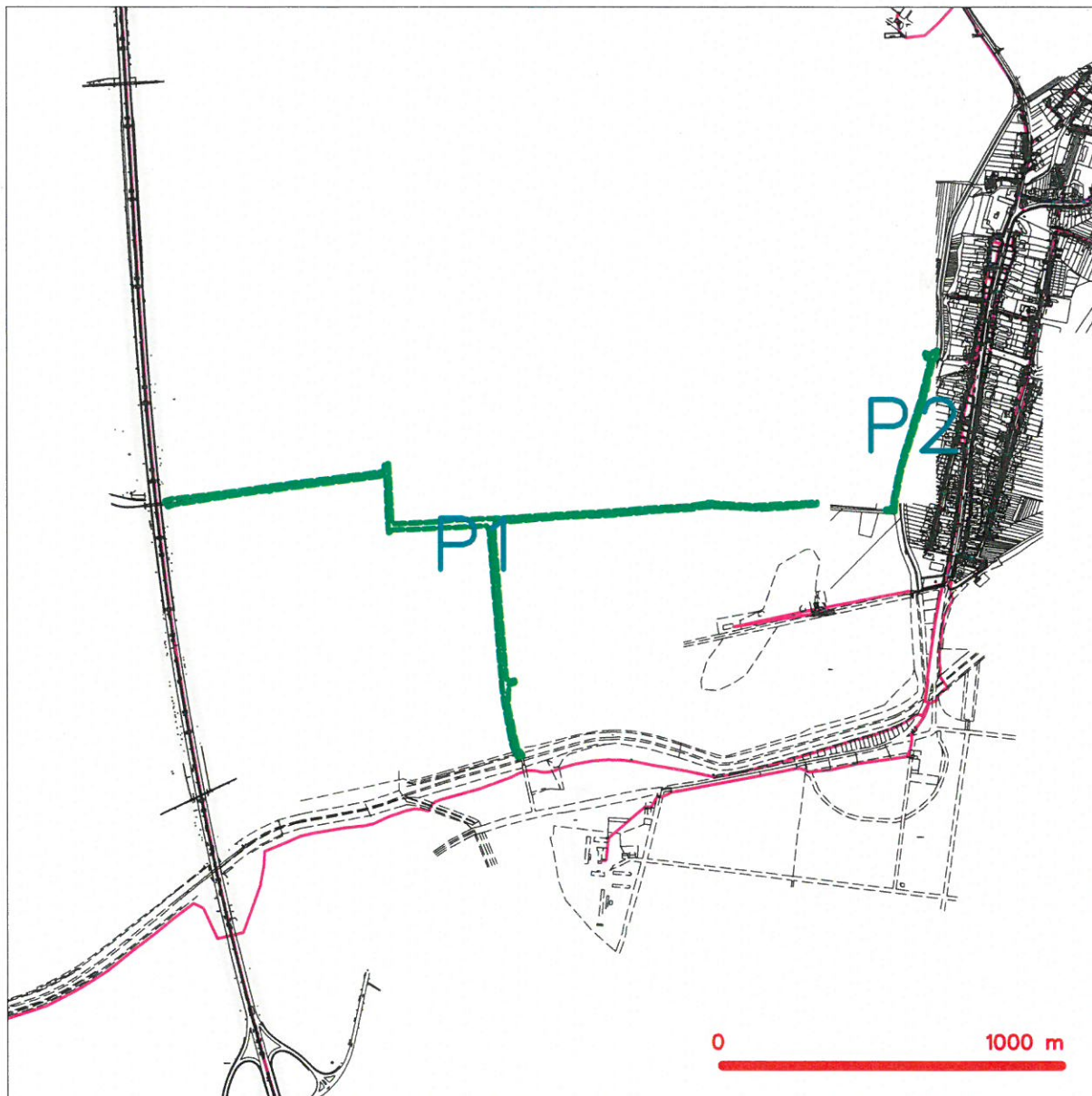
- v listinné podobě;

- e-mailovou zprávou s uznávaným elektronickým podpisem dle zák. č. 297/2016 Sb., o službách vytvářejících důvěru pro elektronické transakce, v účinném znění; a/nebo e-mailovou zprávou zaslou na adresu POS;

7. ZÁVĚREČNÁ USTANOVENÍ

- (i) Stavebník, Žadatel nebo jím pověřená třetí osoba je počínaje Dnem převzetí Vyjádření povinen užít informace a data uvedená ve Vyjádření pouze a výhradně k účelu, pro který mu byla tato poskytnuta. Stavebník, Žadatel nebo jím pověřená třetí osoba není oprávněn informace a data rozmnožovat, rozšiřovat, pronajímat, půjčovat či jinak umožnit jejich užívání třetí osobou bez předchozího písemného souhlasu společnosti CETIN.
- (ii) Pro případ porušení kterékoliv z povinností Stavebníka, Žadatele nebo jím pověřené třetí osoby, založené Vyjádřením /nebo těmito VPOSEK je Stavebník, Žadatel či jím pověřená třetí osoba odpovědný za veškeré náklady a škody, které společnosti CETIN vzniknou porušením povinností Stavebníka, Žadatele nebo jím pověřené třetí osoby.

SITUAČNÍ VÝKRES - ZÁJMOVÉ ÚZEMÍ



LEGENDA

- hranice zájmového území k vyjádření
- NN přípojka, území s NN přípojkou CETIN
- zaměřený průběh metalického kabelu
- zaměřený průběh optického kabelu, HDPE trubky
nebo souběh optického a metalického kabelu
- nezaměřený průběh metalického kabelu
- nadzemní síť cizí
- nezaměřený průběh optického kabelu, HDPE trubky
nebo souběh optického a metalického kabelu
- radiové síť, ochranné pásmo radiové sítě
- nadzemní síť
- neprovozované síť
- podzemní síť cizí
- síť s NN
- kolektor, kabelovod

CETIN a.s.
Českomoravská 2510/19, Libeň, 190 00 Praha 9
190 00 Praha 9
DIČ CZ04084063

102

VYJÁDŘENÍ

Číslo jednací: 5641

Vaše žádost:

Ze dne: 21.10.2021

AGROPROJEKT PSO s.r.o.
Slavičkova 840/1b
63800 Brno

Vyřizuje: Dana Suková

Telefon: +420 315 701 666

Email: Sukova@mero.cz

Kralupy nad Vltavou, 21.10.2021

Vyjádření k žádosti

Realizace prvků ÚSES, PEO a polních cest v k. ú. Měnin 2

K Vaší výše uvedené žádosti sdělujeme, že v k.ú. Měnin, Opatovice u Rajhradu se v místě, které bylo vymezeno ve Vaší žádosti, nenachází podzemní dálkové zařízení ani nadzemní objekty, jejichž vlastníkem či provozovatelem je společnost MERO ČR, a. s., a místo není dotčeno ani jinými našimi zájmy.

Současně Vám sdělujeme, že kompletní informace o územích dotčených inženýrskými sítěmi lze získat na místně a věcně příslušných úřadech územního plánování, kterým společnost MERO ČR, a. s., jako vlastník a provozovatel sítě technické infrastruktury, předává a pravidelně aktualizuje v souladu s ustanoveními § 27 a 28 zákona číslo 183/2006 Sb., o územním plánování a stavebním řádu, v aktuálním znění, veškeré informace o poloze svých zařízení.

Platnost tohoto vyjádření je 36 měsíců ode dne jeho vyhotovení. Vyjádření se vztahuje pouze pro účel, pro který bylo vydáno.

S pozdravem

Ing. Přemysl Kuchař
vedoucí technické podpory a integrity

Zájmové území

Měnin, Opatovice u Rajhradu



MERO ČR, a. s.

Veltruská 748, 278 01 Kralupy nad Vltavou, Česká republika
Tel.: +420 315 701 111 Fax: +420 315 720 110 E-mail: info@mero.cz www.mero.cz
IČ: 601 93 468 DIČ: CZ 601 93 468 Zapsaná v obchodním rejstříku u Městského soudu v Praze, oddíl B, vložka 2334.

Držitel certifikátu ISO 9001, ISO 14001, ČSN ISO/IEC 27001, OHSAS 18001

AGROPROJEKT PSO s.r.o.
Slavičkova 840/1b
63800 Brno

Dne: 19.10.2021
Vaše č.j.:
Naše č. j.: 69554/21

Věc: Realizace prvků ÚSES, PEO a polních cest v k. ú. Měnin 2

K Vašemu dotazu ze dne 19.10.2021 sdělujeme, že v k.ú. Měnin, Opatovice u Rajhradu se v místě, které bylo vymezeno ve Vaší žádosti (viz níže), nenachází podzemní dálkové zařízení ani nadzemní objekty, jejichž vlastníkem či provozovatelem je společnost ČEPRO, a.s., a místo není dotčeno ani jinými jejími zájmy.

Vymezené území:

Měnin, Opatovice u Rajhradu





Platnost tohoto sdělení je 12 měsíců ode dne jeho vyhotovení.

ČEPRO, a.s.

oddělení evidence a správy nemovitostí

Sdělení je generováno automaticky ze software evidenci sítě technické infrastruktury a zařízení ČEPRO,a.s.. Kontakt pro případ dotazů: Jana Pólová, tel. 221/968 129, email: jana.polova@ceproas.cz



AGROPROJEKT PSO s.r.o.

Slavičkova 840/1b
63800 Brno

Vyřizuje: Dundáček Petr

E-mail: petr.dundacek@t-mobile.cz

Naše značka: E52684/21

V Praze dne: 20.10.2021

Vyjádření a stanovení podmínek pro udělení souhlasu s umístěním stavby v ochranném pásmu sítě technické infrastruktury (TI) společnosti T-Mobile Czech Republic a.s.

Vydané podle § 101 ZÁKONA Č. 127/2005 Sb., o elektronických komunikacích a o změně některých souvisejících zákonů (zákon o elektronických komunikacích – dále jen ZEK), ve znění pozdějších předpisů a §161 zákona č. 183/2006 Sb., o územním plánování a stavebním řádu (stavební zákon) či dle dalších příslušných právních předpisů

Věc: Realizace prvků ÚSES PEO a polních cest v k. ú. Měnin 2

Stupeň: Stavební řízení

Na základě předložených projektových podkladů dáváme **souhlasné stanovisko k vydání Územního souhlasu / rozhodnutí (Stavebního povolení) a následně souhlas s realizací stavby.**

Dle předložených dokladů nedojde ke kolizi s technickou infrastrukturou společnosti **T-Mobile Czech Republic a.s.**

Toto stanovisko má platnost 1 rok a nelze prodloužit. Po uplynutí platnosti zadejte žádost o nové stanovisko na:

<https://ochranasiti.t-mobile.cz/vyjadreni/>

T-Mobile

T-Mobile Czech Republic a.s.
Tomčikova 2144/1
148 00 Praha 4
IČ 649 49 681, DIČ CZ64949681



Ochrana sítí
Technologický úsek

V další komunikaci nebo požadavku doplňujících dotazů, uvádějte do „Předmětu“ e-mailu vždy číslo jednací.



Příloha č. 1

Rekapitulace žádosti o vyjádření k existenci sítě elektronických komunikací

Číslo žádosti: **E52684/21**
Název stavby /akce: **Realizace prvků ÚSES PEO a polních cest v k. ú. Měnin 2**
Datum podání žádosti: **20.10.2021**
Důvod žádosti: **Stavební řízení**
Popis jiného důvodu žádosti:
Poznámka:

Žadatel

Firma / organizace: **AGROPROJEKT PSO s.r.o.**
IČ: **41601483**
DIČ:
Kontaktní osoba:
Adresa: **Slavičková 840/1b**
Město / obec: **Brno**
PSČ: **63800**
Stát:
E-mail:
Telefonní číslo:

Stavebník

Firma / organizace: **Státní pozemkový úřad**
Kontaktní osoba: **Ing. Barbora Jakubcová**
Adresa: **Husinecká 1024/11a**
Město / obec: **Praha**
PSČ: **13000**
Stát:
E-mail: **b.jakubcova@spucr.cz**
Telefonní číslo: **602559300**

Stavba

Výška nad terénem (metry): **0 m**
Projektant:
Druh stavby: **Dopravní infrastruktura - komunikace, chodníky, cyklostezky apod**
Hodnota projektu: **25 mil. Kč**
Měsíc zahájení stavby: **6/2022**
Měsíc ukončení stavby: **10/2022**

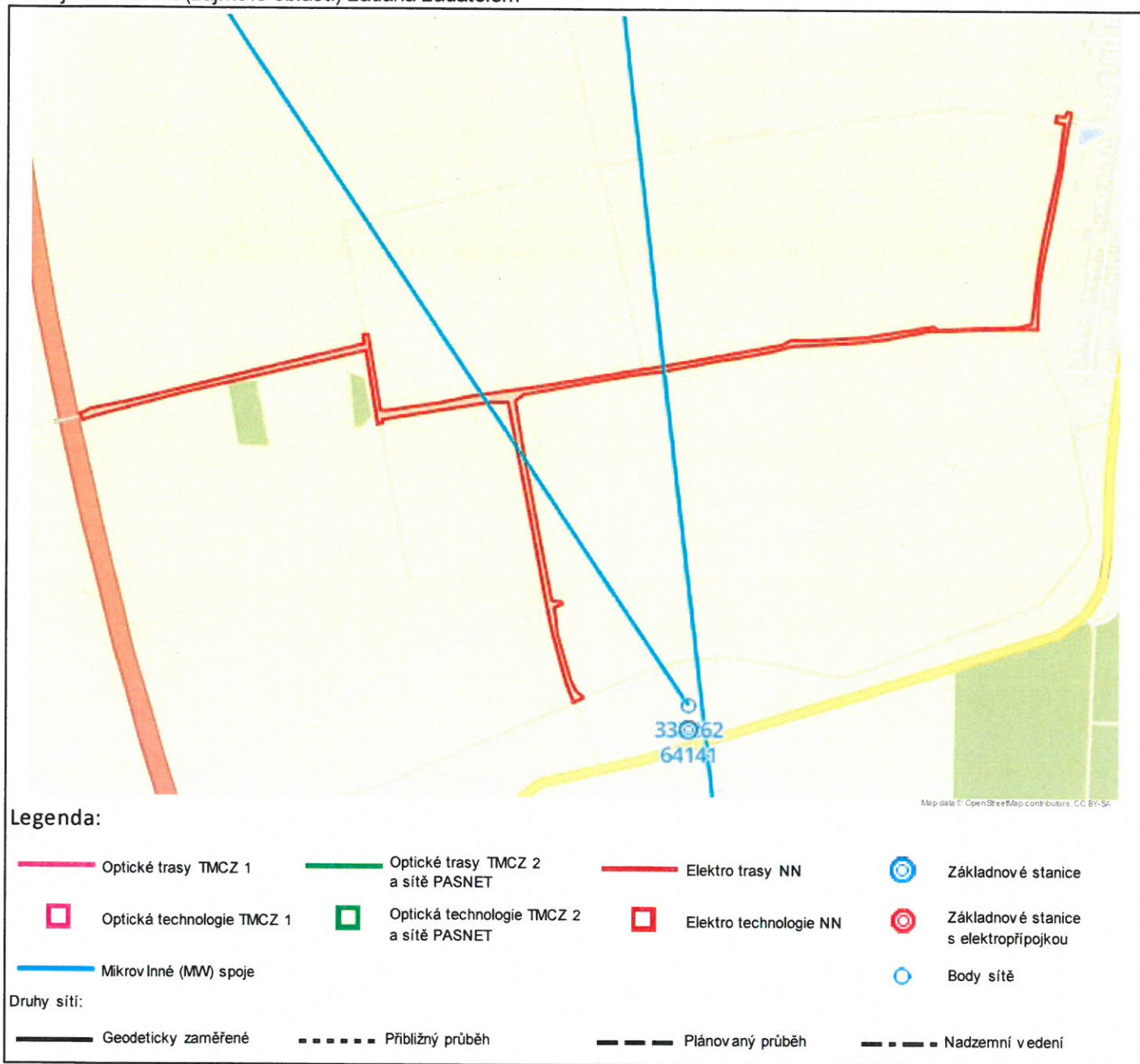
Odesláni stanoviska

E-mail:

Příloha č. 2

Situační plán

Zájmová oblast (zájmové oblasti) zadaná žadatelem



Geometrie zájmové oblasti (zájmových oblastí) žádosti ve formátu WKT a souřadnicovém systému S-JTSK. Zkopírováním textu lze geometrii zobrazit v jakémkoli softwaru podporujícím formát WKT.

POLYGON((-594651.888560479 -1175238.1980117,-594676.74408995 -1175245.75307656,-594689.630516726 -1175196.81224192,-594708.753432931 -1175084.70881601,-594715.995105975 -1175008.86152261,-594730.021883316 -1174841.89068309,-594754.147494385 -1174566.94233159,-594797.525346285 -1174563.47007983,-595038.261401089 -1174577.34463781,-595039.484683362 -1174585.07369462,-595050.645444429 -1174586.2345045,-595059.635982123 -1174420.20621625,-595373.271375246 -1174459.64941703,-595477.085058877 -1174472.08603649,-595681.054065016 -1174503.2420672,-595705.393468014 -1174509.66756964,-595709.736173438 -1174495.05249274,-595685.494399957 -1174485.86543104,-595587.899935737 -1174476.30181366,-595061.558945163 -1174405.06581016,-595062.550367854 -1174384.91636553,-595051.125393678 -1174384.96305402,-595040.769985079 -1174556.63884198,-595027.563057995 -1174558.44861707,-594906.40854502 -1174553.36537197,-594831.44323079 -1174545.29158911,-594666.370487104 -1174538.62468074,-594389.471669969 -1174521.92908102,-594132.017438922 -1174502.74456225,-594113.011030815 -1174494.5624704,-594072.138284866 -1174499.33310188,-593949.815122926 -1174505.35870522,-593792.026221802 -1174496.70775354,-593782.685294025 -1174505.17448853,-593601.565028003 -1174517.87914605,-593572.636234273



-1174512.72212708,-593544.025988864 -1174385.31343743,-593525.144099111 -1174319.349143,-593477.14656125
-1174172.79945495,-593454.80020235 -1174078.12966171,-593473.907608555 -1174072.54861007,-593470.073306571
-1174058.8125126,-593452.706252372 -1174062.24256551,-593444.918637564 -1174052.0731028,-593435.816946022
-1174055.40464997,-593446.961035178 -1174089.57821688,-593461.020050326 -1174139.9443911,-593470.450135879
-1174180.19631743,-593507.479548018 -1174301.590686,-593532.757028652 -1174379.44568072,-593547.108320028
-1174432.53413777,-593561.107838644 -1174526.53136027,-593603.929131359 -1174521.55603412,-593677.310342686
-1174514.88163851,-593761.893131511 -1174509.75813696,-593804.797467716 -1174505.55832095,-593899.923211433
-1174514.23772802,-593975.695148546 -1174515.16324125,-594063.86833368 -1174510.43665724,-594108.539418503
-1174508.0102332,-594146.639293542 -1174514.14723227,-594216.286852828 -1174520.44148264,-594275.693572783
-1174523.11610661,-594404.260715623 -1174534.88533339,-594465.059989579 -1174535.83678016,-594565.86686639
-1174542.32442651,-594664.809162491 -1174549.79623317,-594716.423636584 -1174553.30170946,-594737.837927245
-1174565.54699974,-594730.183103303 -1174688.98772019,-594717.551959577 -1174843.22761009,-594702.117858197
-1175015.45875698,-594689.814164961 -1175018.34991459,-594680.544733027 -1175020.12969126,-594679.137763171
-1175025.39003172,-594698.328358738 -1175031.58659882,-594697.067804979 -1175063.95113153,-594697.172539307
-1175090.66685986,-594677.382877418 -1175196.55295597,-594668.149180415 -1175220.73284933,-594651.888560479
-1175238.1980117))



EG.D, a.s., Lidická 1873/36, Černá Pole, 602 00 Brno

AGROPROJEKT PSO s.r.o.

Slavičkova 840/1b
63800 Brno - Lesná

Hodonín 20.10.2021

**Vyjádření o existenci zařízení distribuční soustavy (elektrická síť)
ve vlastnictví EG.D, a.s.**

Investor stavby: Státní pozemkový úřad
Název stavby: Realizace prvků ÚSES PEO a polních cest v k. ú.
Měnin 2
Místo stavby: KÚ Měnin (693090), Opatovice u Rajhradu
(711527), žadatelem vyznačené zájmové území

Toto vyjádření slouží pro informaci o stávajícím elektrickém zařízení distribuční soustavy, vlastněném a provozovaném společností EG.D, a.s., a je vyjádřením pro územní a stavební řízení. Vyjádření nenahrazuje a neuvádí připojovací podmínky. V případě, že požadujete připojení nového odběrného místa či změnu příkonu, můžete podat žádost elektronicky na www.egd.cz.

**V zájmovém území se nenachází žádné zařízení ve vlastnictví EG.D,
a.s.**

Vyjádření má platnost do 20.10.2023.

S přátelským pozdravem

EG.D, a.s.



001

EG.D, a.s.
Lidická 1873/36, Černá Pole, 602 00 Brno

Příloha: Orazítovaná situace s informativním zákresem sítě

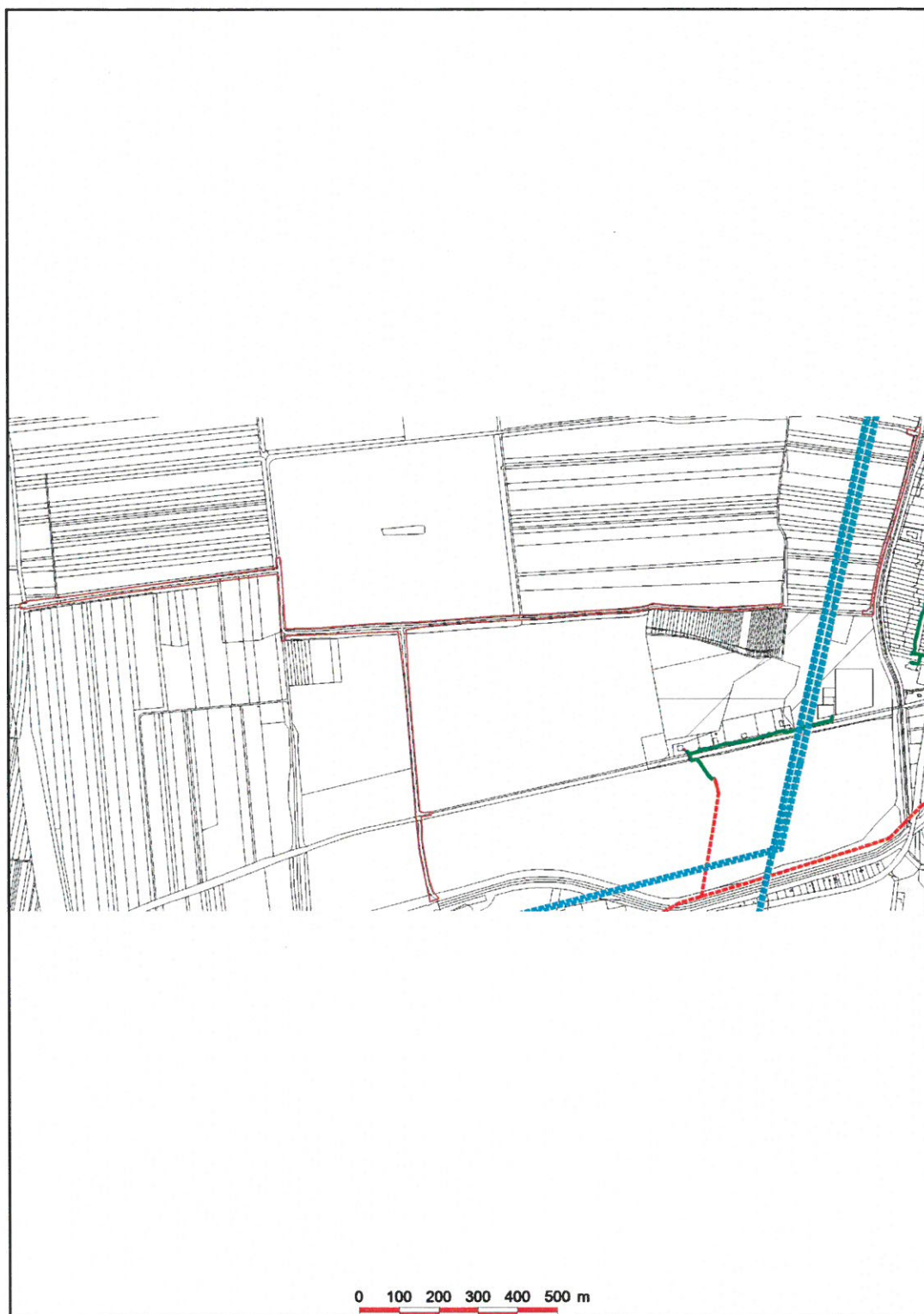
EG.D, a.s.
Poskytování informací k sítím
Husova 3947/1
695 01 Hodonín
www.egd.cz

Eva Opršalová
T +420-51830-5249
eva.oprsalova@egd.cz

Naše značka
E7456-26146351

Sídlo společnosti:
Lidická 1873/36
Černá Pole
602 00 Brno
Společnost je zapsána
v Obchodním rejstříku
vedeném Krajským soudem
v Brně, v oddílu B, vložce 8477
IČ: 280 85 400
DIČ: CZ28085400

Informativní zákres sítí elektro k žádosti 26146351



Datum 20.10.2021

eg·d

001

EG.D, s.r.o.
Lidická 1873/36, Černá Pole, 602 00 Břežany

AGROPROJEKT PSO s.r.o.
Slavičkova 840/1b
638 00 Brno

Vaše č. j.
117-3198-21

ze dne
19. 10. 2021

naše č. j.
ARUB/7426/2021
DS

vyřizuje
Mgr. Jana Hanušová
515 911 133

v Brně dne
20. 10. 2021

Vyjádření k projektové dokumentaci ke stavbě „Realizace prvků ÚSES, PEO a polních cest v k. ú. Měnin 2“, okr. Brno-venkov

Archeologický ústav Akademie věd ČR, Brno, v. v. i., upozorňuje, že výše uvedená stavba se uskuteční na území s archeologickými nálezy. Území dotčené stavbou je chráněno jako veřejný zájem podle zvláštních právních předpisů, zejména dle § 22 odst. 2 zákona č. 20/1987 Sb., o státní památkové péči, v platném znění. Má-li dojít při provádění stavební činnosti na území s archeologickými nálezy k jakýmkoliv zásahům do terénu (skrývka, hloubení výkopů, apod.), je třeba předpokládat narušení nebo odkrytí archeologických nálezů a situací, čímž vzniká nutnost provedení záchranného archeologického výzkumu.

POUČENÍ:

1. Stavebník je dle § 22 odst. 2 zákona č. 20/1987 Sb., o státní památkové péči, v platném znění, povinen písemně ohlásit termín zahájení zemních prací již od doby přípravy stavby, Archeologickému ústavu Akademie věd ČR, Brno, v. v. i., a umožnit jemu nebo oprávněné organizaci provedení záchranného archeologického výzkumu na dotčeném území.
2. Pro bezproblémový průběh výzkumu a stavebních prací doporučuje Archeologický ústav Akademie věd ČR, Brno, v. v. i., stavebníkovi splnit oznamovací povinnost alespoň 30 dní před zahájením zemních prací. Na oznámení lze využít formuláře dostupné na <http://arub.cz/informace-pro-stavebniky/index.html>. Mezi náležitosti oznámení patří mimo jiné předpokládané datum zahájení stavební činnosti a její lokalizace formou uvedení parcelních čísel nebo připojení základní projektové dokumentace.
3. Výzkum je dle § 22 odst. 1 a odst. 2 zákona č. 20/1987 Sb., o státní památkové péči, v platném znění, prováděn na základě dohody uzavřené mezi stavebníkem a Archeologickým ústavem AV ČR nebo oprávněnou organizací. V případě nedohody určí podmínky výzkumu příslušný krajský úřad (srov. § 22 odst. 1 zákona č. 20/1987 Sb., o státní památkové péči, v platném znění).
4. Za standardních okolností je záchranný archeologický výzkum prováděn formou dohledu zemních prací, případně formou plošného terénního výzkumu předstihově nebo souběžně se stavební činností. Konkrétní podmínky provedení záchranného archeologického výzkumu jsou blíže specifikovány v příslušné dohodě, uzavřené mezi stavebníkem a Archeologickým ústavem AV ČR nebo oprávněnou organizací dle § 22 odst. 1 zákona č. 20/1987 Sb., o státní památkové péči, v platném znění.
5. Úhrada nákladů záchranného archeologického výzkumu se řídí ustanovením § 22 odst. 2 zákona č. 20/1987 Sb., o státní památkové péči, v platném znění.

6. Dojde-li během prací k odhalení archeologických nálezů mimo záchranný archeologický výzkum, je stavebník povinen neprodleně oznámit tento nález příslušnému stavebnímu úřadu a orgánu státní památkové péče a zároveň učinit opatření nezbytná k tomu, aby nálezy nebyly poškozeny nebo zničeny, tj. především v místě nálezů práce přerušit – viz § 176 zákona č. 183/2006 Sb., stavební zákon, v platném znění.

S pozdravem

PhDr. Lumír
ředitel

ARCHEOLOGICKÝ ÚSTAV
AV ČR, BRNO, v.v.i.
Podatelna
602 00 Brno, Čechyňská 363/19
Česká republika



Naše zn.: RSD-551335/2021-2

Vaše zn.:

Agroprojekt PSO s.r.o.

Vyřizuje: Karasová Ivana Ing.

Telefon: +420954903582

E-mail: ivana.karasova@rsd.cz

Slavičkova 840/1b

638 00 Brno

IDDS: 784cctd

Datum: 26. 10. 2021

Dálnice D2, km 9,753 vlevo**Souhrnné stanovisko vlastníka veřejné dopravní infrastruktury dálnice D2 k projektové dokumentaci pro stavební povolení a realizaci stavby „Realizace prvků ÚSES, PEO a polních cest v k.ú. Měnin 2“.**

Obdrželi jsme od Vás žádost o stanovisko k projektové dokumentaci pro stavební povolení a realizaci stavby: „**Realizace prvků ÚSES, PEO a polních cest v k.ú. Měnin 2**“ v k.ú. Měnin. Jedná se o projekt polních cest - tří účelových komunikací a záchytného příkopu - na základě schváleného návrhu plánu společných zařízení komplexních pozemkových úprav v k.ú. Měnin.

Předložená dokumentace DSP + DPS z října 2021 je zpracovaná firmou **Agroprojekt PSO s.r.o.**, Slavičkova 840/1b, 638 00 Brno, autorizovaný inženýr: Ing. Ivan Kulísek, č. autorizace ČKAIT – 1004167 – autorizovaný inženýr pro dopravní stavby.

Z předložené projektové dokumentace je zřejmé, že část účelové komunikace s označením SO 101- Polní cesta C23 se nachází v ochranném pásmu dálnice D2 vlevo. Cesta se napojuje na stávající polní cestu v blízkosti mostu přes dálnici D2-014.. v km 9,753, která přes tento most pokračuje na druhou stranu dálnice.

Ředitelství silnic a dálnic ČR souhlasí se stavbou částečně v ochranném pásmu dálnice D2 a umístěním z hlediska § 32 a § 40 odst. 2, písm. g) zákona č. 13/1997 Sb., o pozemních komunikacích v platném znění při splnění těchto podmínek:

1. Stavba bude provedena podle předloženého projektu. Jakékoliv změny projektové dokumentace musí být s ŘSD ČR předem projednány a odsouhlaseny.
2. Stavba bude realizována pouze z komunikací a pozemků mimo dálnici.
3. Při realizaci nebude jakýmkoliv způsobem narušena stabilita ochranného pásma dálnice a odtokové poměry dálnice. V případě, že by se v důsledku činnosti investora akce objevily během nebo po dokončení prací poruchy, investor akce bezodkladně sjedná nápravu.
4. Objekt bude stavebně – technicky zajištěn tak, aby v budoucnu nevznikly ze strany provozovatele objektu požadavky na kompenzaci škod plynoucích z provozu a údržby dálnice D2.
5. Dopravní prostředky, strojní zařízení i osoby provádějící stavební práce související s touto akcí se nesmí pohybovat po dálničních pozemcích a v těsné blízkosti dálniční vozovky, aby neohrožovaly bezpečnost a plynulost provozu na dálnici.
6. Při výstavbě nesmí být umístěno žádné reklamní zařízení ani firemní označení bez povolení příslušného silničního správního úřadu – Ministerstva dopravy.





7. Zahájení a ukončení stavebních prací bude oznámeno ze strany žadatele (investora) na Středisku správy a údržby dálnice č. 6 v Chrlicích (vedoucí Jiří Brzoň, tel. 549 220 591, 601 571 016, e-mail: jiri.brzon@rsd.cz) a ŘSD ČR, oddělení správy dálnic Morava (Ing. Ivana Karasová, tel. 954 903 582, 607 061 432, e-mail: ivana.karasova@rsd.cz) min. 5 dní před zahájením realizace stavby, ukončení prací 3 dny před koncem realizace. Bude provedena fotodokumentace stavu pozemků. Uživatel je povinen nahradit veškeré škody, které vzniknou jeho činností.
8. Zástupci ŘSD ČR budou přizváni ke všem správním řízením včetně kolaudačního. Po dokončení stavby, nejpozději při oznámení stavebnímu úřadu o užívání dokončené stavby nebo před kolaudací předá investor akce na ŘSD ČR zaměření skutečného provedení stavby (inženýrské sítě) v rozsahu 100m ochranného pásma dálnice v tištěné a digitální formě na CD dle předpisu B2/C1 ŘSD ČR v rozsahu 100m ochranného pásma dálnice odsouhlaseného (k dispozici na internetových stránkách ŘSD ČR www.rsd.cz, Technické předpisy).
9. Upozorňujeme na směrnici ŘSD ČR č. 4/2007 „Pravidla bezpečnosti práce na dálnicích a silnicích“, kterou je nutno bezpodmínečně dodržovat, Pracovníci provádějící stavební práce v rámci výše uvedené akce musí být dle této směrnice proškolení, vybaveni OOP a musí splňovat její další požadavky a ustanovení, pokud by se pohybovali v blízkosti dálniční vozovky (info Ing. Pejchal, e-mail: vladimir.pejchal@rsd.cz).

Upozorňujeme, že podle § 32 zákona č.13/1997 Sb. o pozemních komunikacích lze provádět stavby v ochranném pásmu dálnice jen na základě povolení vydaného silničním správním úřadem (Ministerstvem dopravy) a za podmínek v povolení uvedených.

V případě potřeby poskytnutí našich sítí se obraťte na p. Pavla Dvořáka, Pavel.Dvorak2@rsd.cz.

Vyjádření ŘSD ČR platí 2 roky ode dne vydání, pokud v této lhůtě nedošlo ke změně podmínek, za kterých bylo vyjádření vydáno.

S pozdravem

dokument podepsán digitálně

Ing. Jan Hoření
vedoucí úseku správy a oprav dálnic

Na vědomí: SSÚD 6

Adresa pro doručování: Ředitelství silnic a dálnic ČR, Oddělení správy dálnic Morava, Šumavská 31, 602 00 Brno
Adresa sídla organizace: Ředitelství silnic a dálnic ČR, Na Pankráci 546/56, 145 05 Praha 4





NÁRODNÍ
PAMÁTKOVÝ
ÚSTAV

ÚZEMNÍ ODBORNÉ
PRACOVISŤE
V BRNĚ

Agroprojekt PSO s.r.o.

Váš dopis čj. / sp.zn: 117-3198-21
Ze dne / doručeno dne: 19. 10. 2021/20. 10. 2021
Naše čj.: NPU-371/86395/2021
Vyřizuje: Mgr. Petr Holub
Spisový znak: 823

Slavičkova 1b
638 00 Brno

Brno, 2. 11. 2021

Měnin, okres Brno-venkov, kraj Jihomoravský, „Realizace prvků ÚSES, PEO a polních cest“, p. č. 2639, 2638, 1417/9, 2624, 2625, 2466, 2162, 2521, 2577, 2443, 2524, 2526, k. ú. Měnin.

Konzultační písemné vyjádření odborné organizace státní památkové péče k žádosti podle § 32 odst. 2, písm. f) zákona č. 20/1987 Sb., o státní památkové péči, ve znění pozdějších předpisů.

Předmět žádosti:

Realizace prvků ÚSES, PEO a polních cest v k.ú. Měnin 2 – žádost o vydání vyjádření k projektové dokumentaci pro stavební povolení a realizaci stavby

Přílohy žádosti:

Projektová dokumentace – zpracovatel AGROPROJEKT PSO, s.r.o.; Slavičkova 840/1b, 638 00 Brno.
Datum X/2021.

Popis zamýšlených prací:

Předmětem projektové dokumentace je návrh 3 účelových komunikací, které budou sloužit ke zpřístupnění pozemků a záchytného příkopu pro zachycení povrchových vod. Stavba sestává z následujících objektů:

SO 101 - Polní cesta C23

Jedná se o polní cestu začínající připojením na SO102 Polní cestu C27, vede západním směrem ke katastrální hranici s k.ú. Opatovice u Rajhradu. Cesta se napojuje v km 0,655 na stávající polní cestu poblíže mostu přes dálnici D2.

SO 102 - Polní cesta C27

Jedná se o polní cestu začínající připojením na cyklostezku č. 5062. Trasa polní cesty vede volnou krajinou severním směrem, v km 0,676 se odklání západním směrem, poté od km 0,970 pokračuje severním směrem. Končí za napojením na SO101 Polní cestu C23 v km 1,160.

SO 103 - Polní cesta C61

Jedná se o polní cestu začínající v km 0,000 připojením na polní cestu C24. Je vedena podél vodního toku Říčka severním směrem. Trasa cesty končí v km 0,482 připojením na polní cestu C59.

SO 301 – Záchytný příkop ZP3

Jedná se o záchytný příkop vedoucího podél cest C27 a C24, jež je rozdělen na tři úseky (50+95+530 m) o celkové délce 675,0 m. Jeho funkcí bude zachycení povrchových vod z povodí nad cestami, zpomalení povrchového odtoku a zvýšení vsakování povrchových vod. Příkop je navržen lichoběžníkového tvaru, šířka ve dně 1,0 m a sklony svahů 1:1, resp. 1:2.

Charakteristika území:

Plánovaná stavba se nachází v Jihomoravském kraji, v okrese Brno-venkov v katastrálním území Měnín, mimo zastavěné území obce.

Současný stav poznání dotčených chráněných kulturně historických hodnot:

Stavbou nejsou bezprostředně dotčeny žádné chráněné hodnoty ve smyslu kulturních památek a plošně chráněných území či jejich ochranných pásem. Podstata ochrany archeologického dědictví vyplývá ze zákona č. 20/1987 Sb. v platném znění.

Vyhodnocení žádosti:

Národní památkový ústav na základě prostudování předložených podkladů a znalosti situace konstatuje, že zamýšlené práce **nejsou v rozporu se zájmem ochrany výše uvedených kulturně historických hodnot.**

Upozornění:

Upozorňujeme, že stavba je situována na území s archeologickými nálezy ve smyslu § 22 zák. č. 20/1987 Sb. v platném znění, povinností investora je oznámit již v době záměru stavební činnost Archeologickému ústavu AV ČR Brno, v. v. i., Čechyňská 19, 602 00 Brno (online formulář na <http://api.archeologickamapa.cz/oznameni/0/>) a umožnit jemu nebo jiné oprávněné organizaci provedení záchranného archeologického výzkumu. Upozorňujeme na povinnost ohlásit archeologické nálezy (v souladu s ustanovením § 23 odst. 2, 5 zák. č. 20/1987 Sb. ve znění pozdějších předpisů a § 176 zák. č. 183/2006 Sb.) příslušnému stavebnímu úřadu a orgánu státní památkové péče.

Upozorňujeme dále, že archeologická situace v místě je dobře známa z dřívějších archeologických akcí. Na místě staveniště byly v minulosti prokázány archeologické situace funerálního i sídlištního charakteru (doba římská, eneolit) a v nejbližším okolí jsou známy další polohy s intenzivním, zejména pravěkým osídlením. Vzhledem k povaze očekávaných archeologických situací je nutné navázat včas kontakt s organizací oprávněnou k provádění archeologických výzkumů a harmonogram stavby přizpůsobit případnému archeologickému nálezu. Je vhodné archeologickou situaci předem ověřit za pomoci nedestruktivních metod či zjišťovacího archeologického výzkumu, nebo přistoupit k záchrannému archeologickému výzkumu jako k předstihovému před zahájením vlastních zemních prací.

S pozdravem

Mgr. Bc. Tomáš Vícha
vedoucí odboru péče o památkový fond

OBEC MĚNÍN

Měnin 34, 664 57 Měnin, okres Brno-venkov

AGROPROJEKT PSO s.r.o.

Slavičkova 840/1b

638 00 Brno

E-mail: info@agroprojektpso.cz

Vaše značka:
117-3198-21

Naše značka:

Vyřizuje:
Daniel Wagner

V Měnině dne:
22. 10. 2021

Věc: Žádost o vyjádření k projektové dokumentaci pro stavební povolení a realizaci stavby.

K Vaší žádosti ze dne 20. 10. 2021 sdělujeme, že obec Měnin nemá v místě navrhovaných stavebních objektů stavby „Realizace prvků ÚSES, PEO a polních cest v k. ú. Měnin 2“ žádné sítě technické infrastruktury.

Jedná se o objekty: SO 101 – Polní cesta C23, SO 102 – Polní cesta C27, SO 103 – Polní cesta C61, SO 301 – Záchytný příkop ZP3.

S pozdravem

OBEC MĚNÍN 2
664 57 MĚNÍN č.p. 34
DIČ: CZ00282090
Tel./fax: 544 224 521
E-mail: obecni.urad@menin.cz

Mgr. Dalibor Gold
Starosta obce Měnin



Pomáhat a chránit

POLICIE ČESKÉ REPUBLIKY
Územní odbor Brno-venkov
Dopravní inspektorát
pracoviště dopravního inženýrství



Č. j. KRPB-191710-1/ČJ-2021-0603DI-PET

Brno 4. listopadu 2021
Počet stran: 2
Přílohy: 1/15

AGROPROJEKT PSO s.r.o.
Slavičková 840/1b
638 00 Brno

"Realizace prvků ÚSES, PEO a polních cest v k. ú. Měnin" – stanovisko.

Dne 20. 10. 2021 byla doručena Policii České republiky na pracoviště dopravního inženýrství územního odboru Brno-venkov (dále jen „Policie ČR“) vaše žádost o vydání stanoviska k dokumentaci výše uvedené akce zpracované pro územní a stavební řízení. Předmětem projektové dokumentace je zpevnění polních cest.

Policie České republiky v kontextu ustanovení § 16 odst. 2/ písm. b) zákona č. 13/1997 Sb. o pozemních komunikacích, ve znění jeho pozdějších změn a doplnění,

S O U H L A S Í

s vydáním územního rozhodnutí, stavebního povolení a následnou realizací stavby dle přiložené projektové dokumentace, která je nedílnou součástí tohoto stanoviska, při splnění následujících podmínek:

- stavební úpravy a jejich provedení musí být v souladu s platnými stavebně-technickými normami a předpisy.

Toto stanovisko platí jen pro dokumentaci předloženou Policii ČR a pro rozsah akce v ní uvedený s tím, že se vyjadřujeme pouze ve vztahu k bezpečnosti a plynulosti provozu na pozemních komunikacích v rámci dotčeného dopravního prostoru a veřejného prostranství v kontextu ustanovení § 1 zákona č. 12/1997 Sb. o bezpečnosti a plynulosti provozu na pozemních komunikacích, ve znění jeho pozdějších úprav a doplnění. Doba platnosti tohoto stanoviska končí uplynutím dvou kalendářních let od jeho vydání.

Kounicova 24
611 32 Brno

Tel.: 974623435
Email: bo.di.ding.sekret@pcr.cz
ID DS: jydai6g

Pracoviště dopravního inženýrství není věcně příslušné k vydání vyjádření či stanoviska ve vztahu k majetku ve správě Policie ČR (např. inženýrských sítí, atp.). V případě potřeby vydání takového vyjádření či stanoviska je třeba se obrátit na Odbor správy nemovitého majetku KŘP JmK, Kounicova 24, 611 32 Brno.

Při další komunikaci s naším pracovištěm v dané věci uvádějte vždy naše č. j.

Zpracoval:
por. Bc. Martin Petlach
komisař
tel.: 974 623 290

npor. Bc. Jaroslav Přinesdomů
vedoucí oddělení

LESY ČESKÉ REPUBLIKY, S.P., LZ Židlochovice

Tyršova 1, Židlochovice 667 01, tel. +420547231001, Fax.: +420547231016, lz4@lesy.cz, ID DS: e8jcfsn

AGROPROJEKT PSO s.r.o.

Slavičkova 840/1b

638 00 Brno



VÁŠ DOPIS ZN.	ČÍSLO JEDNACÍ	SPISOVÁ ZNAČKA	DATUM
	LCR004/008116/2021		05.11.2021
VYŘIZUJE	TELEFON	GSM	FAX
Pleskačová Jitka	956 264 115	725 673 262	
			E-MAIL
			Jitka.Pleskacova@lesy.cz

Realizace prvků ÚSES- PEO a polní cesty v k.ú. Měnin

Vážení,

obdrželi jsme Vaši žádost o vydání stanoviska k projektové dokumentaci pro stavební povolení a realizaci stavby: „Realizace prvků ÚSES, PEO a polních cest v k.ú. Měnin“.

Jedná se o projekt polních cest na základě schváleného návrhu plánu společných zařízení Komplexní pozemkové úpravy v k.ú. Měnin. Předmětem projektové dokumentace je návrh 3 účelových komunikací – SO 101, 102, 103, které budou sloužit ke zpřístupnění pozemků a a SO 301 – záchytný příkop ZP3 pro zachycení povrchových vod.

Plánovaná stavbou budou dotčeny pozemky na LV Obce Měnin a Povodí Moravy, s.p., částmi bude dotčeno i ochranné pásmo lesních pozemků ve vlastnictví jiných vlastníků.

S dotčením ochranného pásma PUPFL souhlasíme z pohledu odborného lesního hospodáře.

S stavbou „**Realizace prvků ÚSES- PEO a polních cest v k.ú. Měnin**“, dle předložené projektové dokumentace, **souhlasíme**.

S pozdravem "Lesu zdar!"


Ing. MIROSLAV Svoboda

ředitel Lesního závodu Židlochovice

Lesy České republiky, s.p., se sídlem Přemyslova 1106/19, Nový Hradec Králové, Hradec Králové, PSČ 500 08

Spisová značka AXII 540 vedená u rejstříkového soudu v Hradci Králové, IČ: 42196451, DIČ: CZ42196451

Lesy České republiky, s.p., jsou držitelem osvědčení o účasti v certifikaci lesů, loga PEFC (08-2101/0001) a certifikátu C-o-C.



**KRAJSKÁ HYGIENICKÁ STANICE
JIHOMORAVSKÉHO KRAJE SE SÍDLEM V BRNĚ
JEŘÁBKOVA 4, 602 00 BRNO**

Číslo jednací: KHSJM 63978/2021/BO/HOK
Spisová značka: S-KHSJM 55601/2021
Č.j. odesílatele: ---

Vyřizuje: Pavlína Horáková
tel: 545 113 024
e-mail: pavlina.horakova@khsbrno.cz

Datovou zprávou

AGROPROJEKT PSO s.r.o. Slavičkova 840/1b 638 00 BRNO ID datové schránky: 784cctd

V Brně dne 10. listopadu 2021

**Měnin, k.ú. Měnin - „Realizace prvků ÚSES, PEO a polních cest v k.ú. Měnin 2“
- dokumentace pro stavební povolení - vyjádření**

Na základě podání společnosti AGROPROJEKT PSO s.r.o., Slavičkova 840/1b, 638 00 Brno, ze dne 20.10.2021 posoudila Krajská hygienická stanice Jihomoravského kraje se sídlem v Brně předloženou dokumentaci pro stavební povolení stavby „Realizace prvků ÚSES, PEO a polních cest v k.ú. Měnin 2“ v k.ú. Měnin.

Jedná se o stavbu tří polních cest, které budou sloužit ke zpřístupnění pozemků a záchytného příkopu pro zachycení povrchových vod.

Orgán OVZ konstatuje, že ve výše uvedené záležitosti není dotčeným orgánem, neboť daná problematika nespadá do pravomoci OOVZ, protože je nad rámec zájmů chráněných zákonem č. 258/2000 Sb., o ochraně veřejného zdraví a o změně některých souvisejících zákonů, ve znění pozdějších předpisů.

(podepsáno elektronicky)
Ing. Veronika Jurečková
vedoucí oddělení
hygieny obecné a komunální
pracoviště Brno – venkov

Rozdělovník:

1. AGROPROJEKT PSO s.r.o., Slavičkova 840/1b, 638 00 BRNO, ID datové schránky: 784cctd
2. KHS JmK – spis

Váš dopis zn: 117-3198-21
Ze dne: 19.10.2021
Naše značka: SPU 390054/2021
Spisová zn.: SZ SPU 390054/2021
Vyřizuje.: Mgr. Taťána Červená
Tel.: 727 956 467
ID DS: z49per3
E-mail: t.cervena@spucr.cz
Datum: 15.11.2021

AGROPROJEKT PSO s.r.o.
Slavičkova 840/1b
638 00 Brno

Vyjádření k PD – Realizace prvků ÚSES, PEO a polních cest v k.ú. Měnin 2

Dne 20.10.2021 jsme od Vás obdrželi žádost o vyjádření k projektové dokumentaci pro stavební povolení a pro realizaci akce „Realizace prvků ÚSES, PEO a polních cest v k.ú. Měnin“. Investorem akce je SPÚ, KPÚ pro Jihomoravský kraj - Pobočka Brno.

Návrh vychází ze schváleného plánu společných zařízení, který byl zpracován v rámci komplexní pozemkové úpravy (KoPÚ) v k.ú. Měnin. Dle §12 odst. 3 zákona č. 139/2002 Sb., o pozemkových úpravách a pozemkových úřadech a o změně zákona č. 229/1991 Sb., o úpravě vlastnických vztahů k půdě a jinému zemědělskému majetku, ve znění pozdějších předpisů, se upouští od vydání územního rozhodnutí o umístění stavby a od rozhodnutí o využití území.

K zahájení KoPÚ v k.ú. Měnin jsme se vyjadřovali dne 28.4.2014, pod č.j. SPU 194392/2014, k Plánu společných zařízení – komplexní pozemkové úpravy v k.ú. Měnin jsme se vyjadřovali dne 19.8.2015 pod č.j. SPU 378624/2015.

Předmětem projektové dokumentace je návrh 3 účelových komunikací, které budou sloužit ke zpřístupnění pozemků a záchytného příkopu pro zachycení povrchových vod.

SO 101 – Polní cesta C23
SO 102 – Polní cesta C27
SO 103 – Polní cesta C61
SO 301 – Záchytný příkop ZP3

Sdělujeme Vám, že v zájmovém území výše uvedené plánované stavby se **nenachází** žádná stavba vodního díla – hlavní odvodňovací zařízení (HOZ) ani hlavní zavlažovací zařízení (HZZ) v majetku státu a příslušnosti hospodařit Státního pozemkového úřadu (SPÚ).

Pro informaci sdělujeme, že dle nám dostupných podkladů se v zájmovém území může nacházet podrobné odvodňovací zařízení (POZ).

Tyto údaje o POZ (investicích do půdy za účelem zlepšení půdní úrodnosti) jsou neaktualizovanými daty, které pořídila Zemědělská vodohospodářská správa digitalizací analogových map 1:10 000. Vzhledem k tomu, že neexistuje evidence meliorací (odvodnění a závlah) a jejich následných změn (zrušení, rozšíření) od doby pořízení těchto dat (zákresy do map provedeny v 90. letech, jejich následná digitalizace proběhla přibližně v letech 2003-2007), nemusí proto tato data odpovídat skutečnému rozsahu meliorací na jednotlivých pozemcích.

Údaje jsou k dispozici ke stažení na Portálu farmáře

(<http://eagri.cz/public/web/mze/farmer/LPIS/data-melioraci/>) ve formátu shp a jsou také zobrazeny v LPIS ve vrstvě LPIS/Životní prostředí/Nitrátová směrnice/Uložení hnojiv – detail/Meliorace.

Toto vyjádření je vydáno za SPÚ, odbor vodohospodářských staveb z titulu vlastníka technické infrastruktury (staveb k vodohospodářským melioracím).

S pozdravem

(„otisk úředního razítka“)

Ing. Jaroslav Dočkal v.r.
vedoucí oddělení vodohospodářských staveb Brno
Státního pozemkového úřadu

Na vědomí: KPÚ pro JMK, Pobočka Brno-venkov,



naše značka
5002484838
vyřizuje
Zdeněk Kocourek
datum
18.11.2021

AGROPROJEKT PSO s.r.o.
Slavíčková 840/1b
63800 Brno

Věc:

Realizace prvků ÚSES, PEO a polních cest v k. ú. Měnin 2

K.ú. - p.č.: Měnin, Opatovice u Rajhradu

Stavebník: Státní pozemkový úřad, Husinecká 1024/11a, 13000 Praha

Účel stanoviska: Povolení stavby - stavební režim (ÚR+SP)

GasNet, s.r.o., jako provozovatel distribuční soustavy (PDS) a technické infrastruktury, zastoupený GasNet Služby, s.r.o., vydává toto stanovisko:

Výše uvedenou stavbou bude dočten vysokotlaký (dále jen VTL) plynovod:

VTL DN 500, vč. souvisejícího příslušenství - rok uvedení do provozu 2017.

VTL DN 150, vč. souvisejícího příslušenství - rok uvedení do provozu 1982.

Bezpečnostní pásmo VTL plynovodu DN 500 je 15 m na obě strany od plynovodu.

Ochranné pásmo VTL plynovodu je 2 m na obě strany od plynovodu.

Bezpečnostní pásmo VTL plynovodu DN 150 je 20 m na obě strany od plynovodu.

Ochranné pásmo VTL plynovodu je 4 m na obě strany od plynovodu.

S realizací výše uvedené stavby souhlasíme, budou-li nadále dodrženy následující podmínky:

1. Před zahájením prací Vám na základě objednávky naše zařízení vytyčíme - <https://dpo.gasnet.cz/zadost-o-vytyceni>

2. Komunikační tělesa/polní cesty:

- situovat min. 4 m od kraje VTL plynovodu;

- křížení s VTL plynovodem navrhnout pokud možno kolmo, min. však pod úhlem 60°;

- nadzemní prvky plynovodu (orientační sloupek, číhačka, odvodňovač...) musí zůstat min. 4 m od kraje komunikace;

2. V místě křížení s VTL plynovody nad plynovody uložit silniční železobetonové panely v celé šíři přejezdu.

2.1. Panely se ukládají kolmo k ose plynovodu (přesah na obě strany od plynovodu cca 1,5 m u třímetrových panelů).

2.2. Panely se ukládají minimálně 0,5 m a více nad plynovod – mohou tedy být uloženy hned pod vrchní vrstvou příjezdové komunikace.

2.3. Po výstavbě panely geodeticky zaměřit a geodetické zaměření v elektronické podobě předat na GasNet Služby, s.r.o. – p. Ivo Pavlík, e-mail: ivo.pavlik@gasnet.cz

3. V ZÁJMOVÉM ÚZEMÍ SE NACHÁZÍ NEFUNKČNÍ VTL plynovod DN 200, DN 50.

GasNet Služby, s.r.o.

Plynárenská 499/1 · Zábřovice · 602 00 Brno · T 555 90 10 10 · www.gasnet.cz

IČ: 27935311 · DIČ: CZ27935311

Zápis do obchodního rejstříku: Krajský soud v Brně, sp. zn. C 57165, dne 26. 7. 2007

Certificate of incorporation: Regional Court in Brno, ref. number C 57165, on 26th July 2007

Zákaznická linka GasNet 555 90 10 10, info@gasnet.cz, www.gasnet.cz

Plynárenské zařízení je odstaveno od provozované části VTL plynovodní sítě, a proto jej nelze vytýčit dle předepsaného postupu.

Při provádění prací ve vyznačeném prostoru požadujeme dbát zvýšené opatrnosti, protože při mechanickém poškození plynovodu je možnost vzniku výbušné směsi. Pracovníci provádějící stavební práce musí být s touto skutečností prokazatelně seznámeni.

Dále upozorňujeme na existenci VVTL plynovodu (ochranná a bezpečnostní pásma), který je v majetku NET4GAS, s.r.o. Obrátte se proto na adresu: NET4GAS, s.r.o. Praha 4, Nusle, Na Hřebenech II 1718/8, 140 21 s žádostí o vyjádření (<https://v3s.net4gas.cz/v3s/Zadost.aspx>).

V rozsahu této stavby souhlasíme s povolením stavby dle zákona 183/2006 Sb. ve znění pozdějších předpisů. Tento souhlas platí pro územní řízení, řízení o územním souhlasu, veřejnoprávní smlouvy pro umístění stavby, zjednodušené územní řízení, ohlášení, stavební řízení, společné územní a stavební řízení, veřejnoprávní smlouvu o provedení stavby nebo oznámení stavebního záměru s certifikátem autorizovaného inspektora.

V zájmovém území se mohou nacházet plynárenská zařízení jiných vlastníků či správců, případně i dlouhodobě nefunkční/neprovozovaná plynárenská zařízení bez dostupných informací o jejich poloze a vlastnictví.

Plynárenská zařízení a plynovodní přípojky (dále jen PZ) jsou dle ust. § 2925 zákona č. 89/2012 Sb., občanského zákoníku, provozovány jako zařízení zvláště nebezpečná a z tohoto důvodu jsou chráněna ochranným pásmem dle zákona č.458/2000 Sb. ve znění pozdějších předpisů.

Rozsah ochranného pásma je stanoven v zákoně 458/2000 Sb. ve znění pozdějších předpisů.

Stavební činnosti je možné realizovat pouze při dodržení podmínek stanovených v tomto stanovisku. Nebudou-li tyto podmínky dodrženy, budou stavební činnosti považovány dle § 68 zákona č.458/2000 Sb. ve znění pozdějších předpisů za činnost bez našeho předchozího souhlasu. Při každé změně projektu nebo stavby (zejména trasy navrhovaných inženýrských sítí) je nutné požádat o nové stanovisko k této změně.

Nedodržení podmínek uvedených v tomto stanovisku zakládá odpovědnost stavebníka za vzniklé škody.

Za stavební činnosti se pro účely tohoto stanoviska považují všechny činnosti prováděné v ochranném pásmu PZ (tzn. bezvýkopové technologie a terénní úpravy) a činnosti mimo ochranné pásmo, pokud by takové činnosti mohly ohrozit bezpečnost a spolehlivost PZ (např. trhačí práce, sesuvy půdy, vibrace, apod.).

Případné zřizování stavenišť, skladování materiálů, stavebních strojů apod. bude realizováno mimo ochranné pásmo PZ (není-li ve stanovisku uvedeno jinak).

Při použití nákladních vozidel, stavebních strojů a mechanismů požadujeme zabezpečit případný přejezd přes PZ uložení betonových panelů v místě přejezdu PZ.

PŘI REALIZACI STAVBY BUDOU DODRŽENY TYTO PODMÍNKY PRO PROVÁDĚNÍ STAVEBNÍ ČINNOSTI:

(1) Před zahájením stavební činnosti bude provedeno vytyčení trasy a přesné určení uložení PZ. Vytyčení trasy provede příslušná regionální oblast ZDARMA. Formulář a kontakt naleznete na <https://www.gasnet.cz/cs/ds-vytyceni-pz/>, lze využít QR kód, který je uveden v tomto stanovisku. Při podání žádosti uvede žadatel naši značku (číslo jednací) uvedenou v úvodu tohoto stanoviska a sdělí termín zahájení a ukončení stavby. O provedeném vytyčení trasy bude sepsán protokol. Přesné určení uložení PZ (sondou) je povinen provést stavebník na svůj náklad.
BEZ VYTYČENÍ TRASY A PŘESNÉHO URČENÍ ULOŽENÍ PZ STAVEBNÍKEM NESMÍ BÝT VLASTNÍ STAVEBNÍ ČINNOST ZAHÁJENA. VYTYČENÍ POVAŽUJEME ZA ZAHÁJENÍ STAVEBNÍ ČINNOSTI V OCHRANNÉM A BEZPEČNOSTNÍM PÁSMU PZ. PROTOKOL O VYTYČENÍ MÁ PLATNOST 2 MĚSÍCE.

(2) Stavebník je povinen stavebnímu podnikateli prokazatelně předat kopii tohoto stanoviska. Převzetí kopie stvrdí stavební podnikatel stavebníkovi svým podpisem a zápisem do stavebního deníku. Pracovníci provádějící stavební činnosti budou prokazatelně seznámeni s polohou PZ, rozsahem ochranného pásma a těmito podmínkami.

(3) Bude dodržena mj. ČSN 73 6005, TPG 702 01, TPG 702 04, TPG 700 03, zákon č.458/2000 Sb. ve znění pozdějších předpisů, případně další předpisy související s uvedenou stavbou.

(4) Při provádění stavební činnosti v ochranném pásmu PZ vč. přesného určení uložení PZ je stavebník povinen učinit taková opatření, aby nedošlo k poškození PZ nebo ovlivnění jejich bezpečnosti a spolehlivosti provozu. Nebude použito nevhodného nářadí, zemina bude těžena pouze ručně bez použití pneumatických, elektrických, bateriových a motorových nářadí.

(5) V případě použití bezvýkopových technologií (např. protlaku) bude před zahájením stavební činnosti provedeno úplné obnažení PZ v místě křížení na náklady stavebníka. Technologie musí být navržena tak, aby v místě křížení nebo souběhu s PZ byl dostatečný stranový nebo výškový odstup od PZ, který zajistí nepoškození PZ během prací a to s ohledem na použitou bezvýkopovou technologii a všechny její účinky na okolní terén. V případě, že nemůže být tato podmínka dodržena, nesmí být použita bezvýkopová technologie.

(6) Odkrytá PZ budou v průběhu nebo při přerušení stavební činnosti řádně zabezpečena proti jejich poškození.

(7) Poklapy uzávěrů a ostatních armatur na PZ, vč. hlavních uzávěrů plynu (HUP) na odběrném plynovém zařízení udržovat stále přístupné a funkční po celou dobu trvání stavební činnosti.

(8) Bude zachována hloubka uložení PZ (není-li ve stanovisku uvedeno jinak).

(9) Stavebník je povinen neprodleně oznámit každé i sebemenší poškození PZ (vč. drobných vrypů do PE potrubí, poškození izolace, signalizačního vodiče, výstražné fólie, markeru atd.) na telefon 1239.

(10) Před provedením zásypu výkopu a v průběhu stavby bude provedena kontrola dodržení podmínek stanovených pro stavební činnosti v ochranném pásmu PZ. Povinnost kontroly se vztahuje i na PZ, která nebyla odhalena. Kontrolu provede příslušná regionální oblast (formulář a kontakt naleznete na <https://www.gasnet.cz/cs/ds-vytyceni-pz/>, lze využít QR kód, který je uveden v tomto stanovisku). Při žádosti uvede žadatel naši značku (číslo jednací) uvedenou v úvodu tohoto stanoviska. Kontrolu je třeba objednat min. 5 dnů předem.

Předmětem kontroly je také ověření dodržení stanovené odstupové vzdálenosti staveb, které byly povoleny v ochranném a bezpečnostním pásmu PZ.

(11) O provedené kontrole bude sepsán protokol. Bez provedené kontroly nesmí být PZ zasypána. Stavebník je povinen na základě výzvy provozovatele PZ, nebo jeho zástupce doložit průkaznou dokumentaci o nepoškození PZ během výstavby nebo provést na své náklady kontrolní sondy v místě styku stavby s PZ.

(12) Plynárenské zařízení a plynovodní přípojky budou před zásypem výkopu řádně podsypány a obsypány, bude provedeno zhutnění a bude osazena výstražná fólie žluté barvy, to vše v souladu s předpisem provozovatele distribuční soustavy „Zásady pro projektování, výstavbu, rekonstrukce a opravy“, který naleznete na <https://www.gasnet.cz/cs/technicke-dokumenty/> a v souladu s ČSN EN 12007-1-4, TPG 702 01, TPG 702 04.

(13) Neprodleně po skončení stavební činnosti budou řádně osazeny všechny poklapy a nadzemní prvky PZ.

(14) Pokud stavebník nedodrží podmínky stanovené tímto stanoviskem bude činnost stavebníka vyhodnocena provozovatelem PZ jako narušení ochranného nebo bezpečnostního pásma PZ a budou z toho vyvozeny příslušné důsledky.

Platí pouze pro území vyznačené v příloze tohoto stanoviska a to 24 měsíců ode dne jeho vydání.

V případě dotčení pozemku v majetku společnosti GasNet, s.r.o. je třeba dále projednat smluvní vztah k tomuto pozemku. Kontakt na projednání naleznete na adrese www.gasnet.cz/cs/kontaktni-system/, činnost Smluvní vztahy - pozemky a budovy plynárenských zařízení.

Za správnost a úplnost dokumentace předložené s žádostí včetně jejího souladu s platnými předpisy plně zodpovídá její zpracovatel. Stanovisko nenahrazuje případná další stanoviska k jiným částem stavby.

V případě další korespondence nebo jednání (např. změna stavby) uvádějte naši značku - 5002484838 a datum tohoto stanoviska. Kontakty jsou k dispozici na <https://www.gasnet.cz/cs/kontaktni-system/>.

GasNet, s.r.o.
zastoupená společností GasNet Služby, s.r.o., IČ 27935311
Zdeněk Kocourek
Specialista externích požadavků
Odbor zpracování externích požadavků
ZDENEK.KOCOUREK@GASNET.CZ

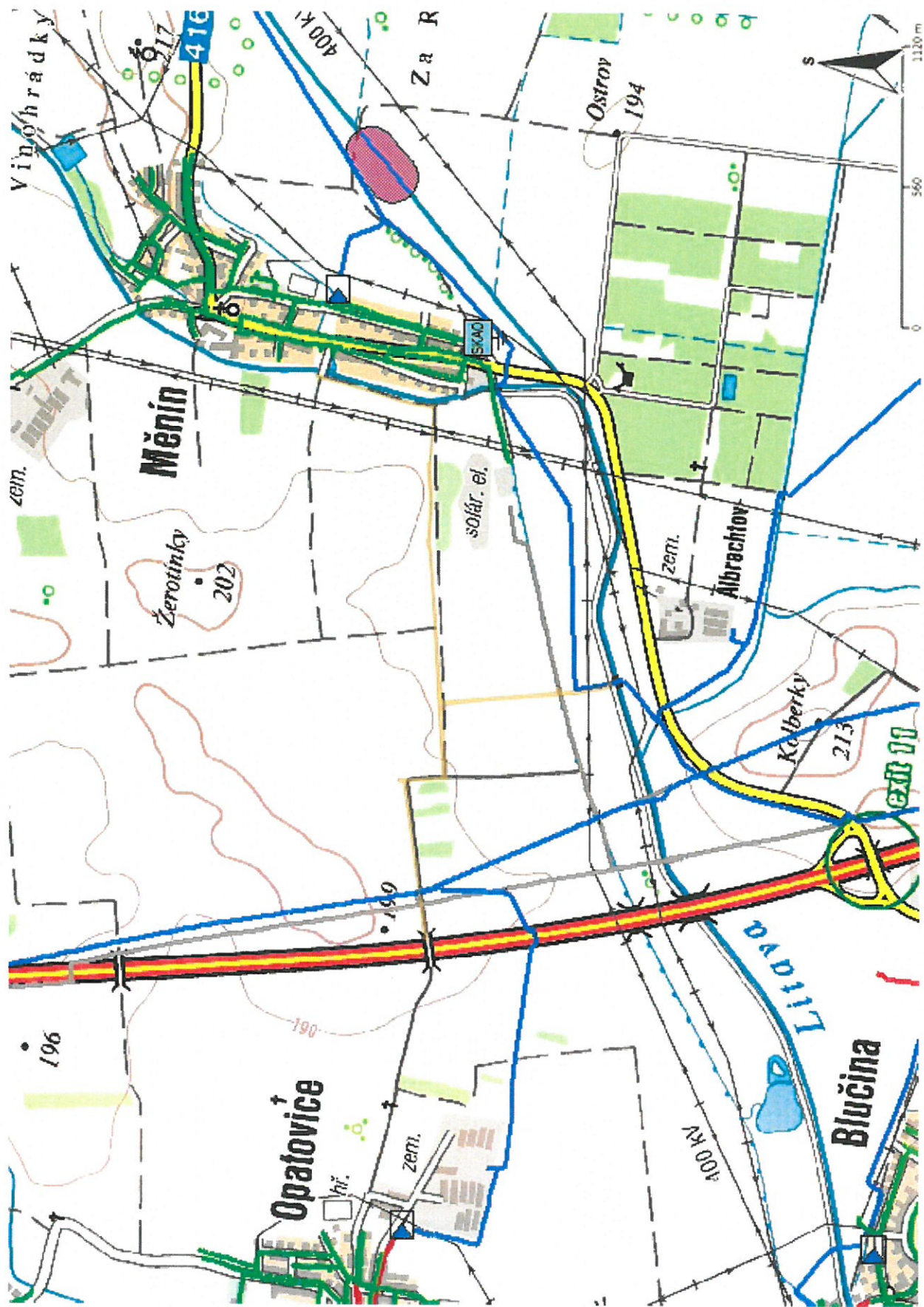


Zažádejte o vytyčení

Přílohy: Orientační zakres plynárenského zařízení, Ověřená příloha žadatele

Příloha: Orientační zakres plynárenského zařízení. Tato příloha je nedílnou součástí stanoviska č. 5002484838 ze dne 18.11.2021.

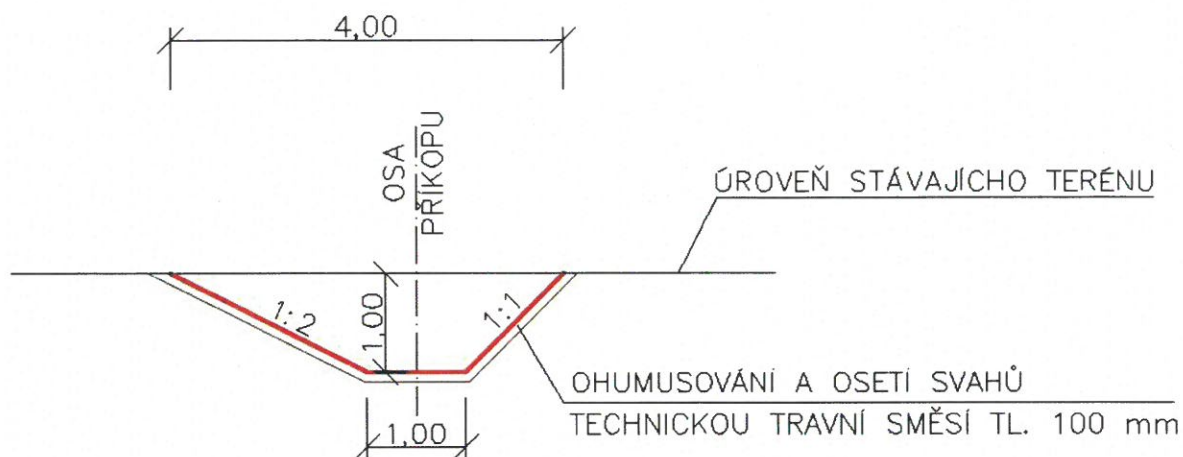
Provozovatel DS: GasNet, s.r.o.; Stavebník: Státní pozemkový úřad, Husinecká 1024/11a, 13000 Praha. K.ú.: Měnin, Opatovice u Rajhradu.



Legenda:


linie plynovodu	NTL	STL	VTL	VVTL	nefunkční	plánovaná stavba před realizací	ve výstavbě, neuvedeno do provozu	regulační stanice	ochranné zařízení	kabel	elektropřípojka	kabel protikorozní ochrany	anodové uzemnění	stanice katodové ochrany	pásmo vlivu anodového uzemnění SKAO	neplynovodní zařízení (linie/ bod)	

SO 301 - ZÁCHYTNÝ PŘÍKOP ZP3

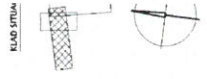


Výškový systém: Bpv
Souřadnicový systém: S-JTSK

PŘED ZAPOČETÍM PRACÍ JE NUTNÉ VYTYČIT VŠECHNA PODZEMNÍ ZAŘÍ:
PO JEJICH OBNAŽENÍ JE TŘEBA NAVRŽENÉ ŘEŠENÍ OVĚŘIT A EVENT. OPF

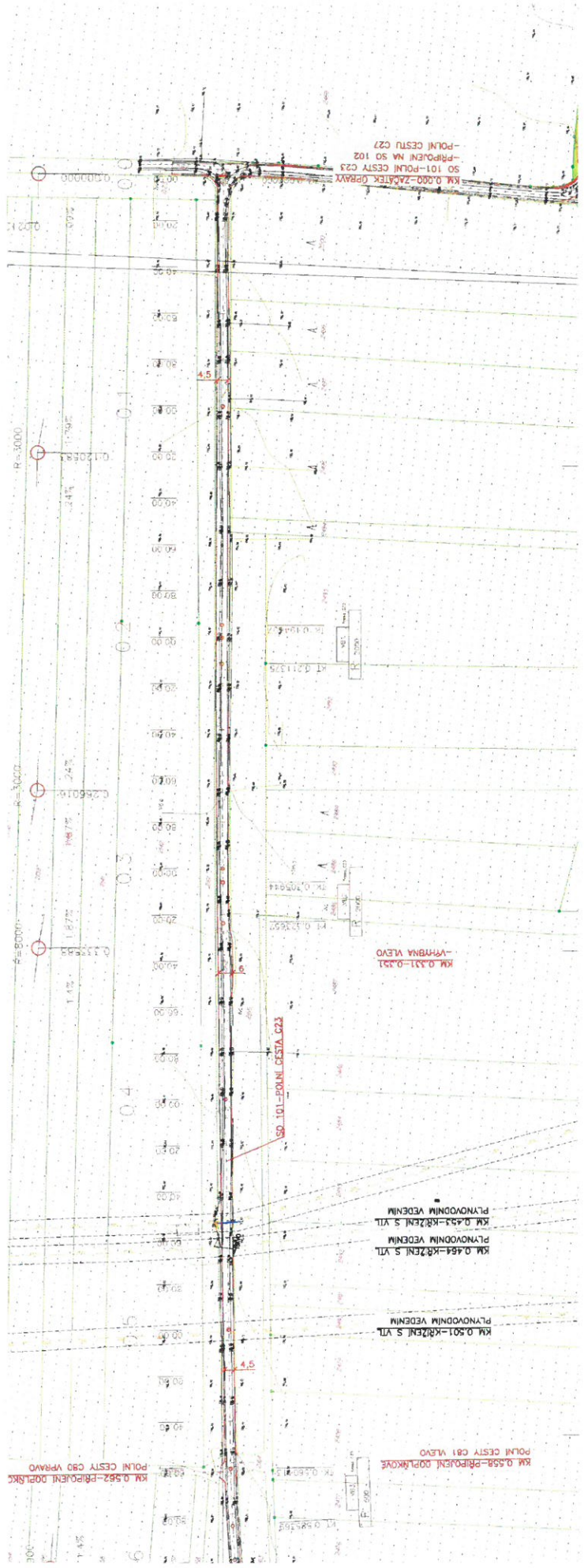
AKCE:	REALIZACE PRVKŮ ÚSES, PEO A POLNÍCH CEST V K.Ú. MĚNÍN 2	 AGROPROJEKT PSO s.r. Slavičkova 840/1b, 638 00 Br www.agroprojektpso.cz	
KAT. ÚZEMÍ:	MĚNÍN	VED. PROJEKTANT:	
OBEC:	MĚNÍN	AUTOR. INŽENÝR	
KRAJ:	JIHOMORAVSKÝ	PROJEKTANT:	

M - 101 05
 O - 101 05
 P - 101 05
 R - 101 05
 S - 101 05
 T - 101 05
 U - 101 05
 V - 101 05
 W - 101 05
 X - 101 05
 Y - 101 05
 Z - 101 05



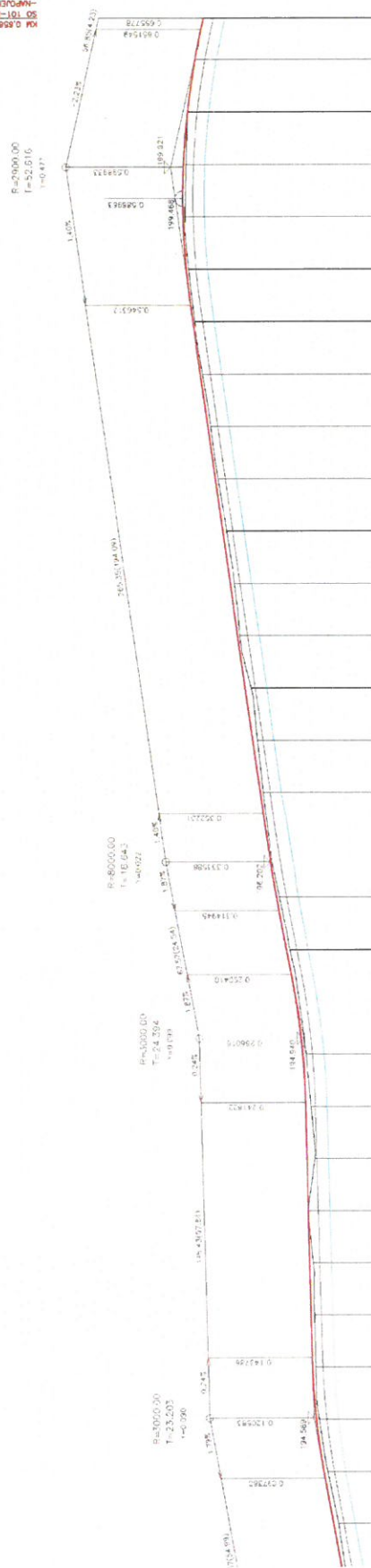
VÝBER VÝŠŤ
 PŘI PŘÍPADOVÉ
 PRAKCE

AKCE
KAT. ÚPRAVA
OPR. ÚPRAVA
PRÁVA
INVESTOR
STAVBA ÚPRAVA
OBDOBÍ



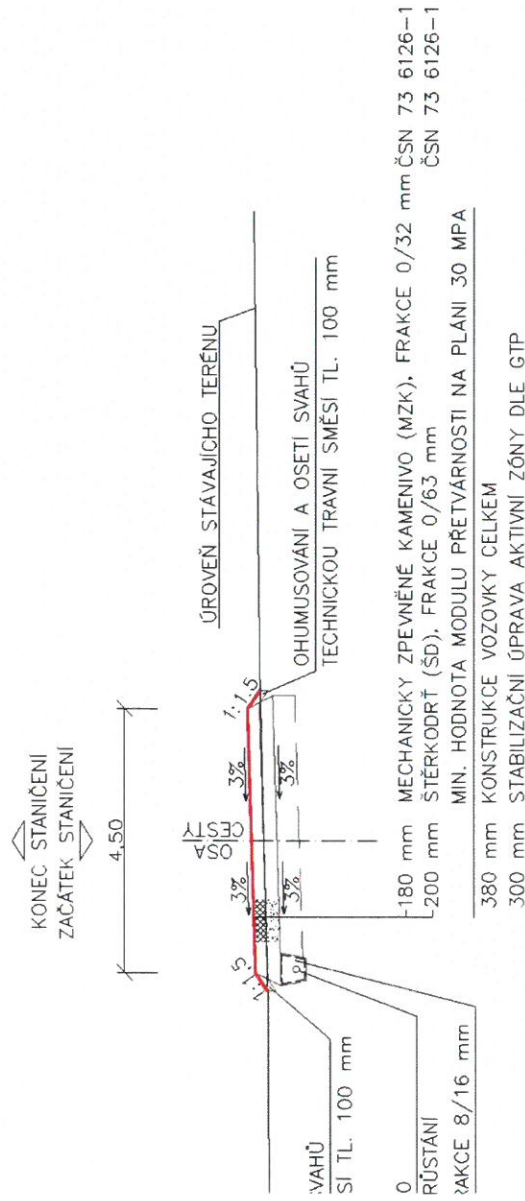
KM 0.658-K04
 -APPOINT V.A.
 86-101-0000
 POLMI CESTU

Výběvový Zásadník	
ACEP:	
MAT. DŮMĚ:	
GRF:	
KAN:	
INVESTOR:	
START. PŮ:	
OBEN:	

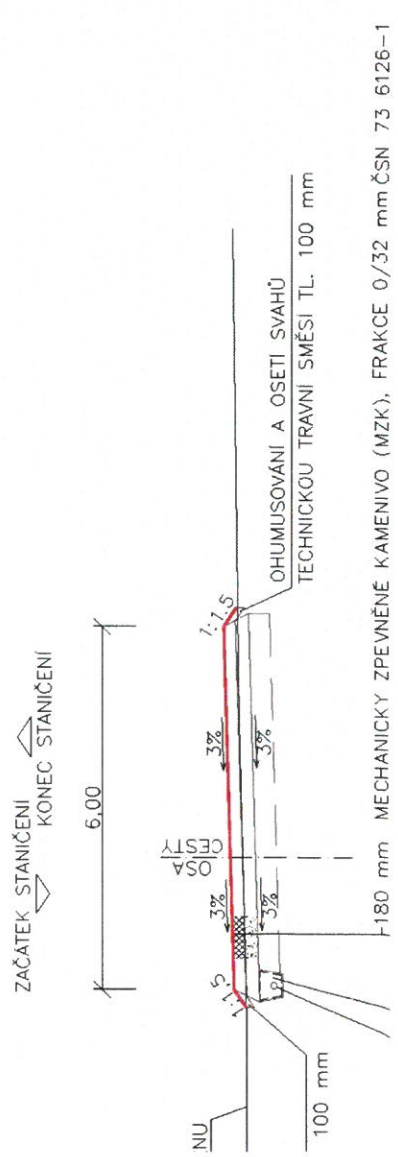


Station	Elevation	Station	Elevation
0+000	193.89	0+100	194.72
0+010	194.07	0+110	194.90
0+020	194.25	0+120	195.08
0+030	194.43	0+130	195.26
0+040	194.61	0+140	195.44
0+050	194.79	0+150	195.62
0+060	194.97	0+160	195.80
0+070	195.15	0+170	195.98
0+080	195.33	0+180	196.16
0+090	195.51	0+190	196.34
0+100	195.69	0+200	196.52
0+110	195.87	0+210	196.70
0+120	196.05	0+220	196.88
0+130	196.23	0+230	197.06
0+140	196.41	0+240	197.24
0+150	196.59	0+250	197.42
0+160	196.77	0+260	197.60
0+170	196.95	0+270	197.78
0+180	197.13	0+280	197.96
0+190	197.31	0+290	198.14
0+200	197.49	0+300	198.32
0+210	197.67	0+310	198.50
0+220	197.85	0+320	198.68
0+230	198.03	0+330	198.86
0+240	198.21	0+340	199.04
0+250	198.39	0+350	199.22
0+260	198.57	0+360	199.40
0+270	198.75	0+370	199.58
0+280	198.93	0+380	199.76
0+290	199.11	0+390	199.94
0+300	199.29	0+400	200.12
0+310	199.47	0+410	200.30
0+320	199.65	0+420	200.48
0+330	199.83	0+430	200.66
0+340	200.01	0+440	200.84
0+350	200.19	0+450	201.02
0+360	200.37	0+460	201.20
0+370	200.55	0+470	201.38
0+380	200.73	0+480	201.56
0+390	200.91	0+490	201.74
0+400	201.09	0+500	201.92
0+410	201.27	0+510	202.10
0+420	201.45	0+520	202.28
0+430	201.63	0+530	202.46
0+440	201.81	0+540	202.64
0+450	201.99	0+550	202.82
0+460	202.17	0+560	203.00
0+470	202.35	0+570	203.18
0+480	202.53	0+580	203.36
0+490	202.71	0+590	203.54
0+500	202.89	0+600	203.72
0+510	203.07	0+610	203.90
0+520	203.25	0+620	204.08
0+530	203.43	0+630	204.26
0+540	203.61	0+640	204.44
0+550	203.79	0+650	204.62
0+560	203.97	0+660	204.80
0+570	204.15	0+670	204.98
0+580	204.33	0+680	205.16
0+590	204.51	0+690	205.34
0+600	204.69	0+700	205.52
0+610	204.87	0+710	205.70
0+620	205.05	0+720	205.88
0+630	205.23	0+730	206.06
0+640	205.41	0+740	206.24
0+650	205.59	0+750	206.42
0+660	205.77	0+760	206.60
0+670	205.95	0+770	206.78
0+680	206.13	0+780	206.96
0+690	206.31	0+790	207.14
0+700	206.49	0+800	207.32
0+710	206.67	0+810	207.50
0+720	206.85	0+820	207.68
0+730	207.03	0+830	207.86
0+740	207.21	0+840	208.04
0+750	207.39	0+850	208.22
0+760	207.57	0+860	208.40
0+770	207.75	0+870	208.58
0+780	207.93	0+880	208.76
0+790	208.11	0+890	208.94
0+800	208.29	0+900	209.12
0+810	208.47	0+910	209.30
0+820	208.65	0+920	209.48
0+830	208.83	0+930	209.66
0+840	209.01	0+940	209.84
0+850	209.19	0+950	210.02
0+860	209.37	0+960	210.20
0+870	209.55	0+970	210.38
0+880	209.73	0+980	210.56
0+890	209.91	0+990	210.74
0+900	210.09	1+000	210.92

SO 101 – POLNÍ CESTA C23
 KATEGORIE P4,5/20 – JEDNOPRUHOVÁ OBOUSMĚRNÁ
 DLE ČSN 73 6109, BEZ VÝHYBNY



SO 101 – POLNÍ CESTA C23
 KATEGORIE P4,5/20 – JEDNOPRUHOVÁ OBOUSMĚRNÁ
 DLE ČSN 73 6109, S VÝHYBNOU




Výškový systém: Bpv
 Souřadnicový systém: S-JTSK

PŘED ZAPOČETÍM PRACÍ JE NUTNÉ VYTÝČIT VŠECHNA PODZEMNÍ ZAŘÍZÍ
 PO JEJICH OBNAŽENÍ JE TŘEBA NAVRŽENÉ ŘEŠENÍ Ověřit a EVENT. OPR

AKCE:	REALIZACE PRVKŮ ÚSES, PEO A POLNÍCH CEST V K.Ú. MĚNÍN 2
KAT. ÚZEMÍ:	MĚNÍN
OBEC:	MĚNÍN
KRAJ:	JIHOUMORAVSKÝ

AGROPROJEKT PSO s.r.l.
 Slavičková 840/1b, 638 00 Brt
 www.agroprojektpsa.cz

VED. PROJEKTANT:
 AUTOR. INŽENÝR
 PROJEKTANT:






LEGENDA
 1. ÚVODNÍ K
 2. ÚVODNÍ P
 3. ÚVODNÍ F
 4. ÚVODNÍ Z

PLÁN
 1:500



WZKRYVKA	SO	PR	PR	PR
AKCE				
MAT. OPRAVA				
OPRAVA				
PRÁVA				
INVESTOR				
STUPEŇ PD				
OPRAVA				



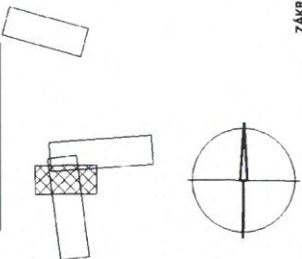
LEGENDA:

- NAVRŽENÉ STAVEBNÍ OBJEKTY
- HRANICE PARCELY KN - DKM, PARCELNÍ Č
- HRANICE KATASTRÁLNÍHO ÚZEMÍ
- ZAMĚŘENÍ SKUTEČNÉHO STAVU
- DŘEVINY STAVAJÍCÍ
- DŘEVINY NAVRŽENÉ KE KÁCENÍ
- SMĚR TOKU VODY
- HOSPODÁŘSKÝ SJEZD
- ZASAŤOVACÍ JIMKA
- VYÚSTĚNÍ DRENÁŽE
- NAVRHOVANÁ DRENÁŽ DN100
- EVIDOVANÉ ODVODNĚNÍ
- EVIDOVANÉ ZAVLAHY

LEGENDA STAVEBNÍCH OBJEKTŮ:

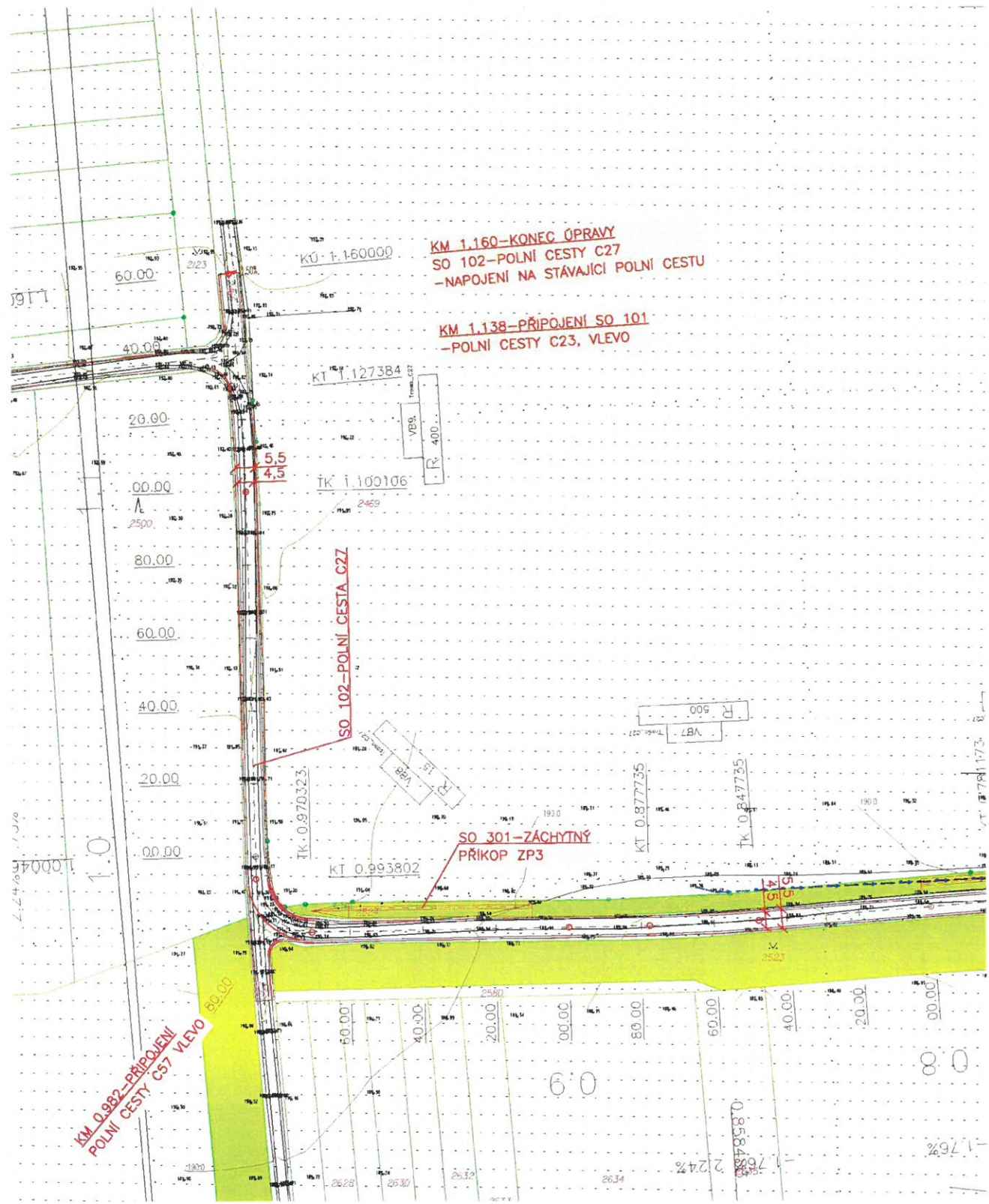
- SO 101 - POLNÍ CESTA C23
- SO 102 - POLNÍ CESTA C27
- SO 103 - POLNÍ CESTA C61
- SO 301 - ZÁCHYTNY PŘÍKOP ZP3

KLAD SITUACIČNÍCH VÝKRESŮ:

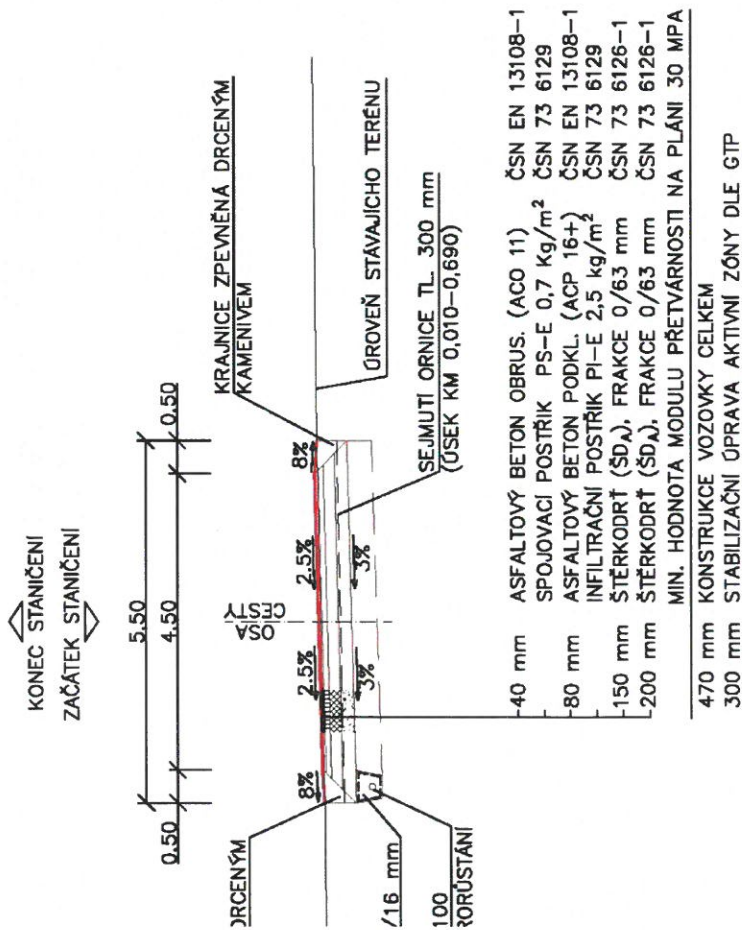


ZÁKRES PRŮBĚHU SÍTĚ JE PC
PŘED ZAPOČETÍM PRÁČÍ JE
SOUŘADICOVÝ SYSTÉM: S-JTSK

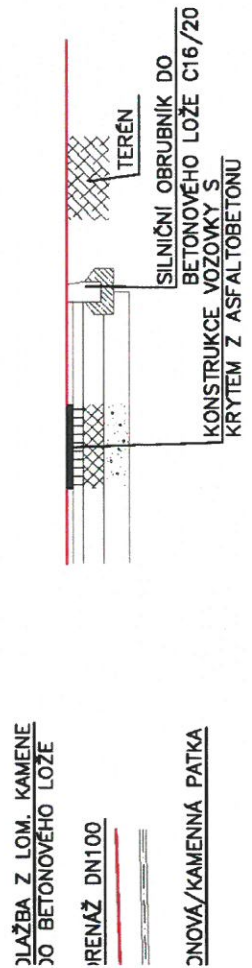
AKCE:	REALIZACE PRVKŮ ÚSES, PEO A POLNÍCH CEST V K.Ú. MĚNIN
KAT. ÚZEMÍ:	MĚNIN
OBEC:	MĚNIN
KRAJ:	JIHOMORAVSKÝ
INVESTOR:	SPŮ, KPŮ PRO JIHOMORAVSKÝ KRAJ, POBOČ
STUPEŇ PD:	DSP - DPS
OBSAH:	SO 102 - POLNÍ CESTA C27
	KOORDINAČNÍ SITUACIČNÍ VÝKRES - ČÁST 2



SO 102 POLNÍ CESTA C26
GORIE P5,5/30 – JEDNOPRUKOVÁ DLE ČSN 73 6109



Í VÝUST
DETAIL UKONČENÍ VOZOVKY/
HOSPODÁŘSKÉHO SJEZDU



DLAŽBA Z LOM. KAMENE
30 BETONOVÉHO LOŽE

IRENÁŽ DN100

NOVÁ/KAMENNÁ PATKA

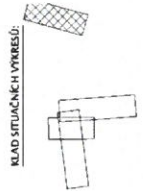
Výškový systém: Bpv
Souřadnicový systém: S-JTSK

PŘED ZAPOČETÍM PRACÍ JE NUTNÉ VYTÝČIT VŠECHNA PODZEMNÍ ZAŘÍŽENÍ
PO JEJICH OBNAŽENÍ JE TŘEBA NAVRŽENÉ ŘEŠENÍ OVĚŘIT A EVENT. OPR.

AKCE:	REALIZACE PRVKŮ ÚSES, PEO A POLNÍCH CEST V K.Ú. MĚNÍN 2	AGROPROJEKT PSO S.R.L. Slavičkova 840/1b, 638 00 Brt www.agroprojektpsoc.cz
KAT. ÚZEMÍ:	MĚNÍN	VED. PROJEKTANT
OBEC:	MĚNÍN	AUTOR. INŽENÝR
KRAJ:	JIHOVÝCHODNÍ MORAVSKÝ	PROJEKTANT

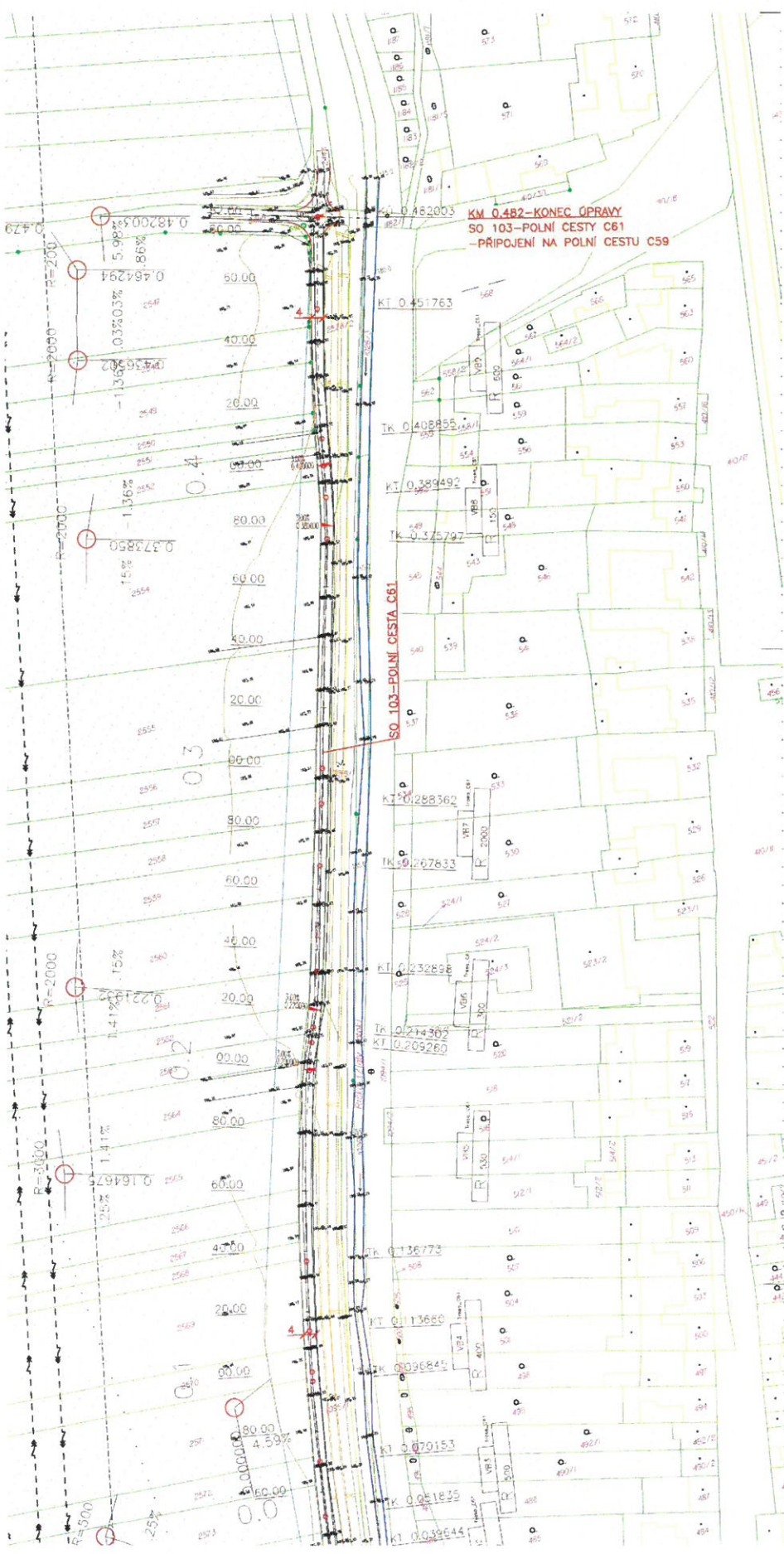
- LEGENDA:**
- NAVŘZENÉ STAVBY
 - HRANICE PARCELY
 - HRANICE KATASTRU
 - ZAMĚŘENÍ SAUTECI
 - DŘEVNÝ NÁVRZENÍ
 - DŘEVNÝ NÁVRZENÍ
 - ZÁSADNÍKOVÝ SEZ
 - POSOBOVACÍ JMK
 - VÝSTŘEŽNÍ PŘEJÍZD
 - NAVROVNANÁ DŘEÍ
 - EVIDOVANÉ ODVOCE

- LEGENDA STAVEBNÍCH OBJEKTŮ:**
- SO 101 - POLNÍ CESTA C23
 - SO 102 - POLNÍ CESTA C27
 - SO 103 - POLNÍ CESTA C61
 - SO 301 - ZÁCHRANNÝ PŘÍPOJ ZPS

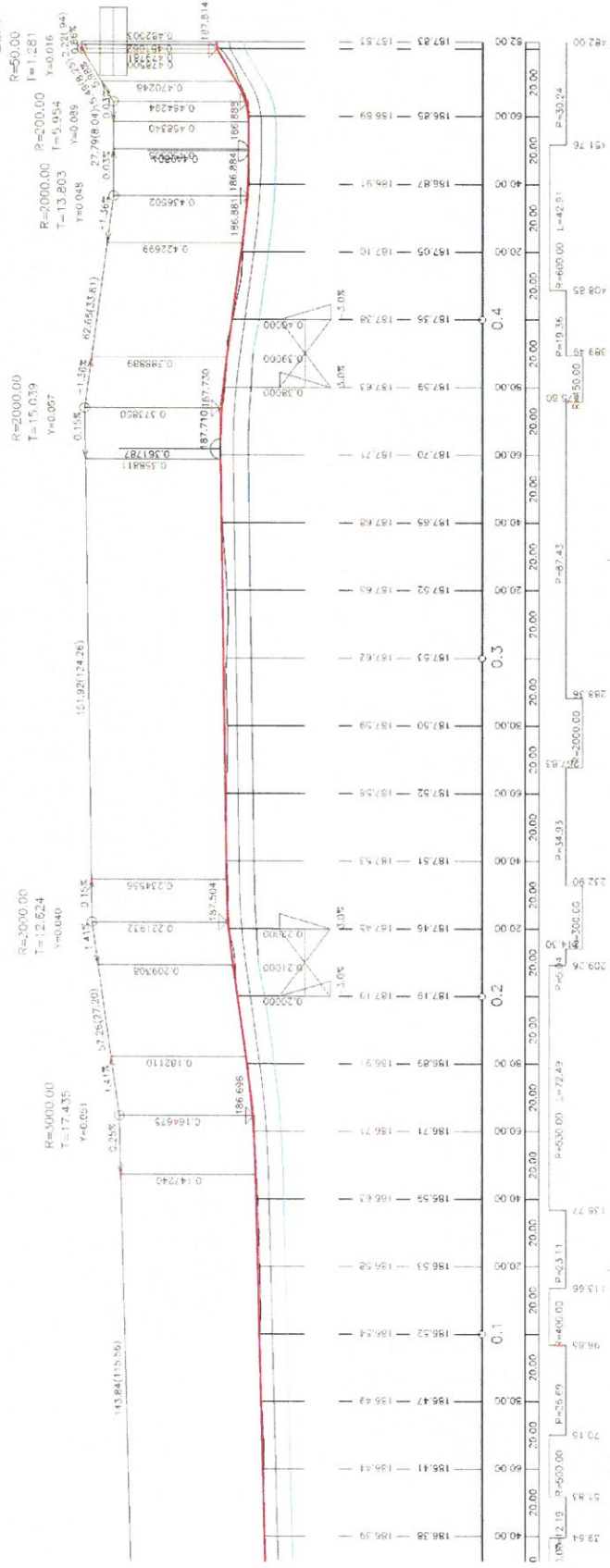


ZAI
PŘE
Soudňický systém 5-JSK
PD

AKCE:	REALIZACE A POLNICE
KAT. ÚZEMÍ:	MĚNIN
OBEC:	MĚNIN
KRAJ:	JIHOHMORAVSKÝ
INVESTOR:	SPR. ÚPR. PRO JIHO.
STUPEŇ PD:	ÚP + ÚPS
OBSAH:	SO 103 - POLNÍ CE
	KOORDINACNÍ STU

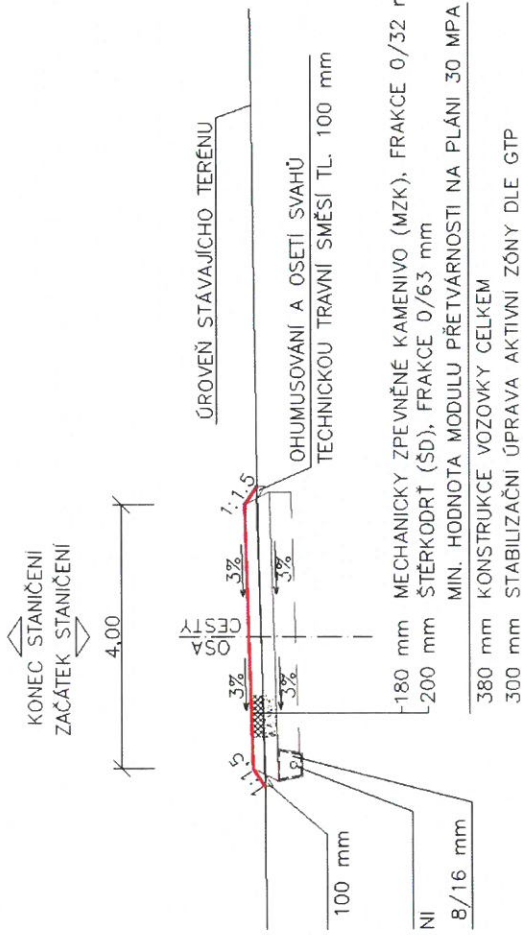


KM 0,482-KONEC DRAHY
 SO 103-POLNI DESTY C81
 -PRIPUJENI NA POLNI CESTU C59

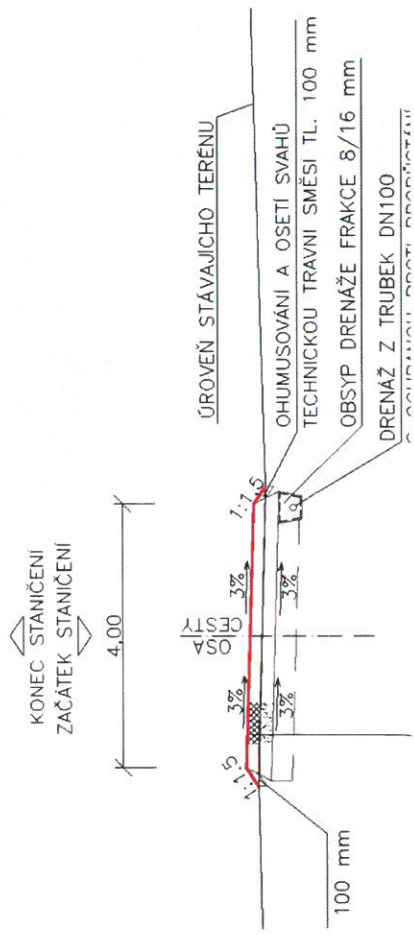


ZAI	REALIZAI
PRE	A POLNICE
PO	
Výkresy systém: BpV	
Souhrlný systém: S-JSK	
AKCE:	
KAT. UZEMÍ:	MĚNIN
OBEC:	MĚNIN
KPAJ:	JIHOMORAVSKÝ
INVESTOR:	SPU KÚP PRO JIHON
STUPĚŇ PO:	DSP + DPS
OBSAH:	SO 103 - POLNICE
	PODOLNÝ PROFIL

**SO 103 – POLNÍ CESTA C61
GORIE P4,0/20 – JEDNOPRUHOVÁ OBOUSMĚRNÁ
DLE ČSN 73 6109**



**SO 103 – POLNÍ CESTA C61
GORIE P4,0/20 – JEDNOPRUHOVÁ OBOUSMĚRNÁ
DLE ČSN 73 6109**



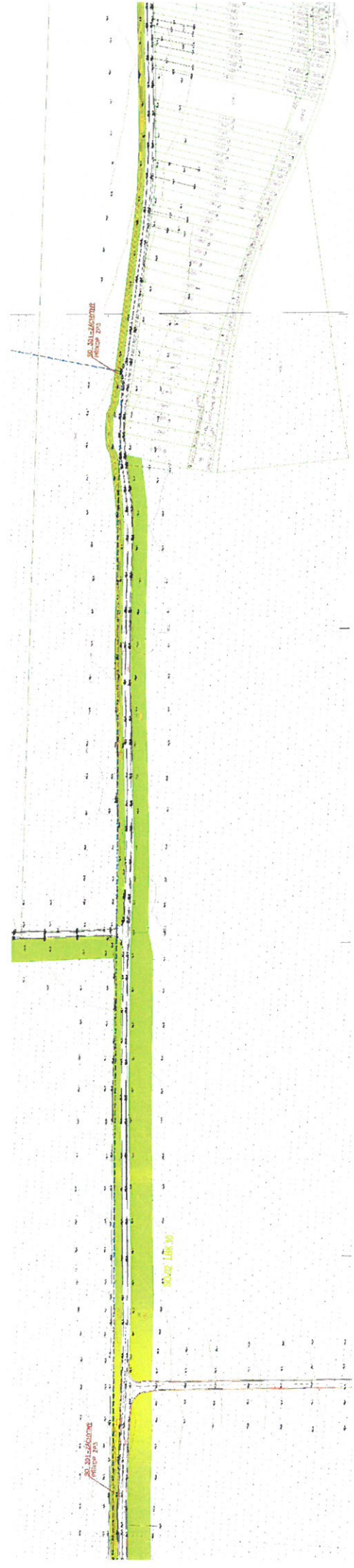
Výškový systém: Bpv
Souřadnicový systém: S-JTSK

PŘED ZAPOČETÍM PRACÍ JE NUTNÉ VYTYČIT VŠECHNA PODZEMNÍ ZAŘÍŽENÍ
PO JEJICH OBNAŽENÍ JE TŘEBA NAVRŽENÉ ŘEŠENÍ OVĚŘIT A EVENT. OPR.

AKCE:	REALIZACE PRVKŮ ÚSES, PEO A POLNÍCH CEST V K.Ú. MĚNÍN 2
KAT. ÚZEMÍ:	MĚNÍN
OBEC:	MĚNÍN
KRAJ:	JIHOMORAVSKÝ

AGROPROJEKT PSO s.r.l.
Slavičková 840/1b, 638 00 Brno
www.agroprojektps0.cz

VED. PROJEKTANT: _____
AUTOR. INŽENÝR: _____
PROJEKTANT: _____





V Brně dne: 18.11.2021

Číslo jednací: 21/005417

Platnost tohoto Vyjádření končí dne: 18. 11. 2022

Vyřizuje:

Míluše Svobodová
svobodova@itself.cz
+420533383339

AGROPROJEKT PSO s.r.o.

Slavičkova 840/1b
63800 Brno

Důvod vydání Vyjádření: **Vyjádření ke stavebnímu řízení**

Název akce: **Realizace prvků ÚSES, PEO a polních cest v k. ú. Měnin 2**

Katastrální území: **Měnin**

Investor: **Státní pozemkový úřad**

Z hlediska zájmů firmy **Nej.cz s.r.o.**, **nemáme** k výše uvedené akci připomínky.

V lokalitě, vyznačené na přiložené situaci, se **nenachází** inženýrské sítě v naší správě (viz příloha).

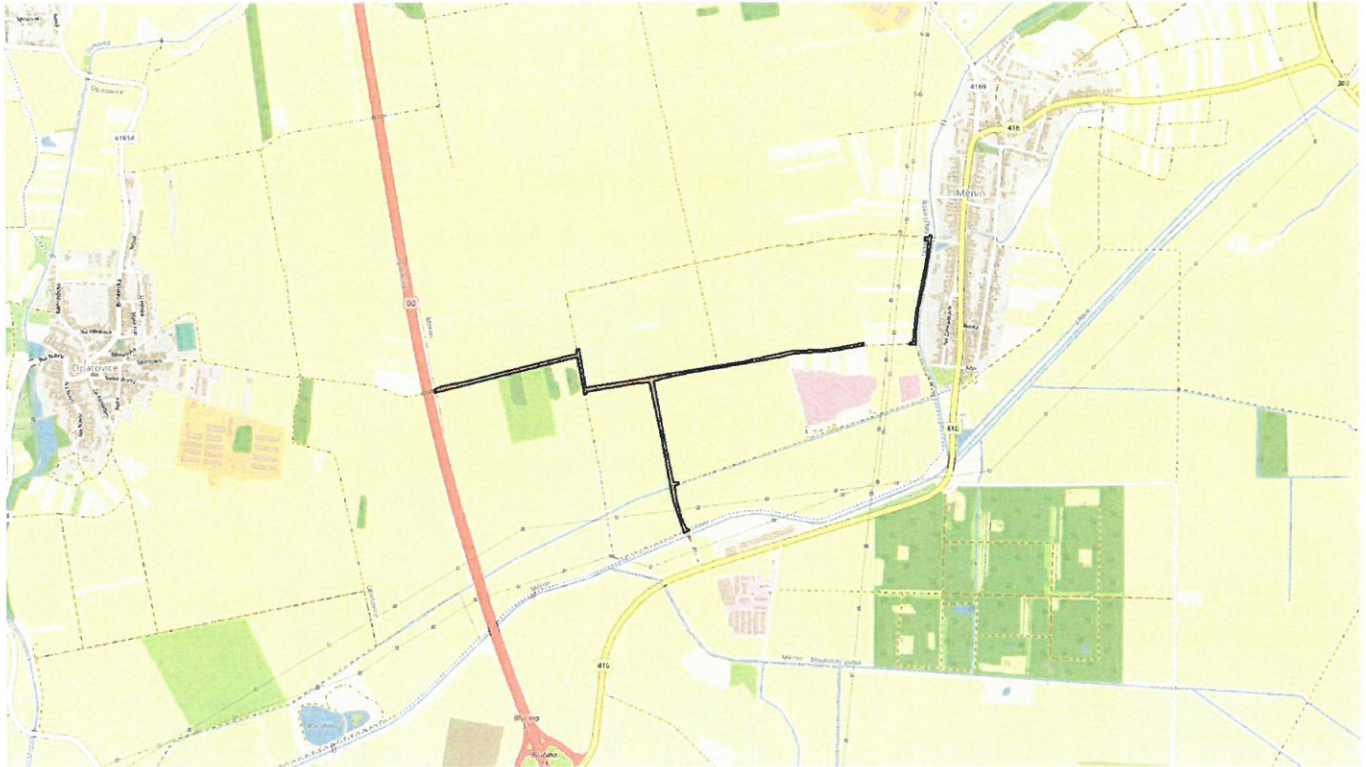
Přílohy:

- Situační výkres (obsahuje zájmové území určené a vyznačené žadatelem)
- Fúze společností itself s.r.o. a Nej.cz s.r.o.

itself 

itself s.r.o., Pálavské nám. 4343/11
628 00 Brno, IČ 18826016, DIČ CZ18826016
zapsaná

Příloha k Vyjádření č.j. 21/005417
SITUAČNÍ VÝKRES - ZÁJMOVÉ ÚZEMÍ





AGROPROJEKT PSO s.r.o.

Slavičkova č.p. 840/1b
638 00 Lesná

(dále jen „žadatel“)

Číslo žádosti	Naše značka	Vyřizuje / linka / e-mail	Místo odeslání / dne
202109422	9422/2021/PDV	Přemysl Dvořáček / +420511105635 / dvoracekp@ceps.cz	Praha / 11. 11. 2021

Stanovisko vlastníka technické infrastruktury (přenosové soustavy) k podmínkám dotčených ochranných pásem podle zákona č. 183/2006 Sb., stavební zákon

Název záměru: Realizace prvků ÚSES, PEO a polních cest v k. ú. Měnin 2 (dále jen „Záměr“)

Stanovisko se vydává jako podklad pro: Stavební řízení nebo stavební ohlášení (Stanovisko použitelné v řízeních dle § 105 nebo § 110 Stavebního zákona.)

Vážený žadateli,

na základě Vaší žádosti o vydání stanoviska podle zákona č. 183/2006 Sb., stavební zákon pro Váš Záměr, který se dotýká území označeného Vaším polygonem (viz příloha č. 1 a 2 tohoto stanoviska), Vám sdělujeme následující.

se Záměrem souhlasíme za splnění následujících podmínek

Záměr se nachází v ochranném pásmu zařízení přenosové soustavy (dále jen „OP“), ve kterém není bez písemného souhlasu jeho vlastníka (ČEPS, a.s.) povoleno zřizovat stavby či umisťovat konstrukce a jiná podobná zařízení. Pokud to technické a bezpečnostní podmínky umožňují a nedojde-li k ohrožení života, zdraví, majetku nebo bezpečnosti osob, vlastník zařízení přenosové soustavy (ČEPS, a.s.) udělí podle § 46 odst. 11 zákona č. 458/2000 Sb., energetický zákon písemný souhlas se stavbou nebo s činností v ochranném pásmu (dále jen „Souhlas s činností v OP“). Souhlas s činností v OP bude obsahovat podmínky, za kterých bude udělen. **Bez uděleného Souhlasu s činností v OP nebude možné v OP Záměr provádět.**

Vedeme elektřinu nejvyššího napětí

Pro posouzení možnosti vydání Souhlasu s činností v OP bude nutné podat ČEPS, a.s., elektronickou žádost doplněnou o následující podklady:

- technickou zprávu Záměru s popsáním řešením jeho dotčení zařízením přenosové soustavy
- katastrální mapu se zakreslením Záměru a zařízení přenosové soustavy včetně zákresu jeho OP.

Upozorňujeme, že stavby pozemních komunikací či jejich změny, lze v OP přenosové soustavy provádět za předpokladu dodržení vyhovujících vzdáleností mezi stavbou a fázovými vodiči vedení dle platných technických norem. Z tohoto důvodu je nezbytné odborné posouzení souběhu a křížení stavby s dotčeným vedením. Odborné posouzení není nutné v případě vyhovující vzdálenosti s dostatečnou rezervou nebo při rekonstrukci stávající komunikace bez zvýšení stávající nivelety.

Posouzení doporučujeme zpracovat jednou z těchto společností:

PROVED, s.r.o., Miletičova 23, 821 09 Bratislava

ELEKTROTRANS a.s., Kačírkova 982/4, 158 00 Praha 5 – Jinonice

OMEXOM GA Energo s.r.o., Na Střílně 1929/8, 323 00 Plzeň – Bolevec

Heršpice

TRANSENERGY s.r.o., Na Hřebenkách 2908/59, 150 00 Praha 5 – Smíchov

K neodbornému posouzení souběhu a křížení bez výpočtu vzdáleností a podélného profilu nebude přihlíženo.

Vypracované posouzení musí být ČEPS, a.s., předloženo k odsouhlasení společně se žádostí o udělení souhlasu s činností v OP vedení.

Vodivé konstrukce dopravních zařízení (dopravní značení, svodidla, zábradlí atd.) musejí být před a za místem křížení uzemněny podle ČSN 34 1390 a opatřeny revizními zprávami.

V OP nebudou umístovány vysoké dopravní návěsti, mýtné brány, odpočívky, odpočinkové zóny a lavičky.

Po ukončení stavby je nutné křížení geodeticky zaměřit a přepočítat, aby se ověřila bezpečná vzdálenost mezi vodiči vedení a stavbou. Společnost, která bude posouzení zpracovávat, zanesou souběh a křížení (podélný profil) do provozní dokumentace ČEPS, a.s.

Z hlediska budoucího a plánovaného rozvoje přenosové soustavy ČR, Vám sdělujeme, že ve Vámi dotazovaném území se nacházejí rozvojové záměry přenosové soustavy ČR (dále jen „**Rozvojový záměr ČEPS**“) vymezené v územně analytických podkladech ve smyslu § 26 a násl. zákona č. 183/2006 Sb., stavební zákon (dále jen „**SZ**“).

Vedeme elektřinu nejvyššího napětí

Rozvojový záměr ČEPS je dále vymezen v Zásadách územního rozvoje pro Jihomoravský kraj (viz § 36 a násl. SZ) jako plocha nebo jako koridor (dále jen „plocha“):

Název kraje	Kód záměru
Jihomoravský kraj	TEE02

Plocha vymezená pro Rozvojový záměr ČEPS v zásadách územního rozvoje je následně zpřesňována v územních plánech obcí (viz § 43 a násl. SZ).

I v případě, že plocha uvedená v zásadách územního rozvoje není vymezena v územně plánovací dokumentaci obce, nebo je vymezena v územně plánovací dokumentaci obce v rozporu se zásadami územního rozvoje, je i tak území v ploše vymezené v zásadách územního rozvoje rezervováno pro realizaci Rozvojového záměru ČEPS.

V případě že v územně plánovací dokumentaci obce je plocha vymezena v souladu se zásadami územního rozvoje a umožňuje realizaci Rozvojového záměru ČEPS, je území rezervované pro realizaci Rozvojového záměru ČEPS shodné s takto vymezenou plochou v územně plánovací dokumentaci obce.

Jestliže v území zamýšlíte:

- 1) realizovat stavbu, změnu stavby (mimo stavební úpravy) vč. infrastruktury, technických zařízení a vodních děl,
- 2) měnit vliv užívání stavby nebo zařízení na území,
- 3) měnit využití území: terénními úpravami, stanovením dobývacího prostoru, odstavnými, manipulačními, prodejními, skladovými nebo výstavními plochami, veřejnými a neveřejnými pohřebišti, změnami druhu pozemku nebo způsobu využití pozemků, zejména zřizováním a úpravami vinic, chmelnic, lesů, parků, zahrad a sadů atd.

upozorňujeme na nutnost respektování Politiky územního rozvoje ČR, územně analytických podkladů a zejména územně plánovacích dokumentací (tj. zásad územního rozvoje a územně plánovacích dokumentací obcí) rezervující území pro Rozvojový záměr ČEPS, který budeme realizovat.

Příslušný pro určení, zda je Váš záměr přípustný z hlediska souladu s politikou územního rozvoje, s územně plánovací dokumentací a uplatňováním cílů a úkolů územního plánování, a pro případné stanovení podmínek realizace Vašeho záměru, je podle § 96b odst. 3 SZ orgán územního plánování. U stavebních záměrů, pro které se nevydává závazné stanovisko podle § 96b SZ posuzuje podle § 90 odst. 2 SZ uvedený soulad stavební úřad.

Dovolujeme si Vás tímto rovněž upozornit, že v případě, kdy by byl Váš záměr veřejnoprávně povolen i přes jeho nepřípustnost z důvodů nesouladu s politikou územního rozvoje, s územně plánovací dokumentací a s uplatňováním cílů a úkolů územního plánování, šlo by o vadu řízení, či jiného postupu podle SZ. ČEPS bude i v případě kolize Rozvojového záměru ČEPS s cizí nemovitostí pokračovat v realizaci Rozvojového záměru ČEPS a v nezbytných případech bude nucena získat k cizí nemovitosti (např. právě i

Vedeme elektřinu nejvyššího napětí

Vašemu potencionálně nezákonně povolenému stavebního záměru) vlastnické právo či právo věcného břemene. V případě, že tato práva nebude možné zajistit smluvně dohodou s vlastníkem cizí nemovitosti, může ČEPS (vzhledem k účelům vyvlastnění stanoveným v § 3 odst. 2 a § 24 odst. 4 energetického zákona a § 170 SZ) tato práva získat v krajním případě i jejich vyvlastněním.

Toto stanovisko má platnost do 11. 11. 2023

S pozdravem

Ladislav Paul
vedoucí odboru
Správa majetku a dokum. – Východ



Přílohy:

- 1) *Polygon zájmového území*
- 2) *Seznam parcel a katastrálních území dotčených polygonem zájmového území*

Vedeme elektřinu nejvyššího napětí



AGROPROJEKT PSO s.r.o.

Slavíčková č.p. 840/1b
638 00 Lesná

(dále jen „žadatel“)

Číslo žádosti	Naše značka	Vyřizuje / linka / e-mail	Místo odeslání / dne
202110348	10348/2021/PDV	Přemysl Dvořáček / +420511105635 / dvoracekp@ceps.cz	Praha / 29. 11. 2021

Souhlas s činností v ochranném pásmu podle § 46 odst. 11 zákona č. 458/2000 Sb., energetický zákon

Název záměru žadatele – Realizace prvků ÚSES, PEO a polních cest v k. ú. Měnin 2
(dále jen „Záměr“)

Vážený žadatelí,

na základě Vaší žádosti o vydání souhlasu s činností v ochranném pásmu přenosové soustavy (dále jen „OP“) podle § 46 odst. 11 zákona č. 458/2000 Sb., energetický zákon (dále jen „energetický zákon“) a námi provedeného posouzení následujících podkladů Vaší žádosti:

- polygonu zájmového území (viz příloha č. 1 a č. 2)
- technické zprávy Záměru ze dne 10/2021
- koordinační situace Záměru ze dne 10/2021

jako vlastník a provozovatel přenosové soustavy

udělujeme souhlas

s činností v ochranném pásmu vedení V435 (400 kV), V436 (400 kV) (dále jen „**Souhlas s činností v OP**“). Souhlas s činností v OP udělujeme v územním rozsahu uvedeném v příloze č. 3, která je nedílnou součástí tohoto Souhlasu s činností v OP.

Souhlas s činností v OP udělujeme pro výše uvedený Záměr. Je nutné nenavyšovat v OP vedení nivelitu. Okraje OP musí být označeny bezpečnostními cedulemi OP 400KV.

Vedeme elektrinu nejvyššího napětí

Souhlas s činností v OP pozbývá platnosti, pokud nebude Záměr dokončen do 2 let ode dne vydání tohoto Souhlasu s činností v OP.

Souhlas s činností v OP není stanoviskem vlastníka technické infrastruktury k možnosti a způsobu napojení nebo k podmínkám dotčených ochranných pásem vydávaného pro řízení a jiné úkony podle zákona č. 183/2006 Sb., stavební zákon.

Souhlas s činností v OP udělujeme pouze v případě dodržování následujících podmínek:

- 1) Jakékoli změny obsahu činnosti v OP oproti nám předloženým výše uvedeným podkladům, musí být z naší strany předem projednány a písemně odsouhlaseny.
- 2) Pro provádění činnosti v OP je nutné zvolit takové technologické postupy a řešení, aby vedení nebylo nutné vypínat. Pokud by si provádění činnosti v OP i přesto vyžádalo vypínání vedení, je nezbytné nás o vypnutí požádat **nejpozději do 30. 5. roku předcházejícího roku, ve kterém je vypnutí požadováno.**
- 3) Opatření pro omezení důsledků nebezpečných vlivů, které vznikají v souvislosti s provozem vedení přenosové soustavy (elektrické pole, elektromagnetická indukce, akustický hluk, pád námrazy z vodičů atd.) je povinna realizovat osoba provádějící činnost v OP. Dále s ohledem na pravidelné letecké kontroly stavu vedení vrtulníky je nutné, aby objekty v OP byly zabezpečeny proti škodám, které může způsobit vírový prstenec nízko letícího vrtulníku. S touto situací je třeba počítat také při všech činnostech, zemědělském využití a chovu domácích zvířat v OP.
- 4) Činnost v OP nesmí ztížit náš přístup k přenosové soustavě.
- 5) V prostoru OP nebudou při provádění činnosti v OP parkována žádná vozidla a stroje a nebude zde skladován žádný materiál.
- 6) Ke všem stožárům vedení musí být pro umožnění kontroly, údržby a oprav zachován přístup a příjezd alespoň z jedné strany a dále manipulační prostor. Manipulační prostor musí být v tomto případě o rozsahu celkové šíře OP. Manipulační prostor a přístup (příjezd) musí být nepřetržitě k dispozici a dimenzovány na těžkou pozemní techniku (jeřáby, plošiny, nákladní vozidla atd.).
- 7) Při zemních pracích nesmí být narušena stabilita stožárů vedení nebo jejich zemní soustava.
- 8) Před zahájením činnosti v OP musí být osoby, které ji provádějí, prokazatelně seznámeny s příslušnými ustanoveními energetického zákona, obecně závaznými právními předpisy o bezpečnosti práce a technickými normami ČSN a ČSN EN.

Vedeme elektřinu nejvyššího napětí

- 9) **Zahájení činnosti v OP, předpokládané ukončení činnosti v OP a jméno kontaktní osoby vedoucího stavby včetně jeho tel. spojení musí být nejméně 30 dnů před jejich zahájením písemně oznámeny na adresu ČEPS a.s. nebo e-mailovou adresu uvedenou v záhlaví tohoto Souhlasu s činností v OP. Stejným způsobem bude oznámeno i ukončení činnosti v OP, a to do 5 dnů od ukončení činnosti v OP.**
- 10) V případě nepříznivého počasí (bouřka, déšť, mlha, silný vítr) a mimořádných jevů na vedení musí být činnost v OP přerušena a OP opuštěno.
- 11) Po dokončení činnosti v OP vyhotoví osoba provádějící činnost písemnou zprávu a předá ji ČEPS, a.s., na adresu nebo e-mailovou adresu uvedenou v záhlaví tohoto Souhlasu s činností v OP. Zpráva musí obsahovat rozsah provedených činností a úprav dotčeného území v OP (*technická zpráva, přehledná situace umístění Záměru v poměru k trase vedení a hranic OP dle skutečného provedení, zakres Záměru v souřadnicích JTSK*).
- 12) Osoba provádějící činnost v OP odpovídá za škody na přenosové soustavě vzniklé v souvislosti s prováděnou činností.
- 13) V souladu s § 46 odst. 8 až 10 energetického zákona osoba provádějící činnost v OP nesmí:
- zřizovat bez souhlasu ČEPS, a.s., stavby, umísťovat konstrukce a jiná podobná zařízení včetně provádění zemních prací;
 - vršit materiály a zeminu, v jehož důsledku by se osoby na nich pohybující mohly přiblížit tělem, náradím nebo strojem blíže, než je bezpečná vzdálenost podle ČSN EN 50110-1, PNE 33 0000-6, 2. znění;
 - pojíždět pod vedením vozidly nebo stroji, jejichž výška, náklad nebo manipulační plocha by se mohla přiblížit k fázovým vodičům vedení blíže, než stanoví ČSN EN 50110-1, PNE 33 0000-6, 2. znění;
 - používat mechanismů s lanovými pohony, pokud nejsou zajištěny proti vymrštění lan při jejich přetržení;
 - používat zařízení pro rozstřikování vody, u kterých je možnost nebezpečného přiblížení vodního paprsku k fázovým vodičům vedení;
 - uskladňovat hořlavé nebo výbušné látky, používat trhaviny;
 - sklápět automobily nebo používat mechanismy i s pracovní polohou vyšší než 4 m;
 - nechávat růst porosty nad výšku 3 m. Proto doporučujeme použít dřeviny, které svým vzrůstem třímetrovou výšku v průběhu svého života nedosáhnou.

Kromě výše uložených podmínek je nutno dodržovat při činnostech v OP požadavky obecně závazných právních předpisů a technických norem, vztahujících se k prováděné činnosti (zejména energetického zákona).

Vedeme elektřinu nejvyššího napětí

Porušení podmínek uložených v tomto Souhlasu s činností v OP může mít za následek jeho zrušení a povinnost uvedení veškerých změn v OP do původního stavu na náklady osoby provádějící takovou činnost.

Upozorňujeme, že jsme oprávněni kontrolovat plnění podmínek uložených v tomto Souhlasu s činností v OP.

Tento souhlas s činností v OP má platnost do 29. 11. 2023

S pozdravem

Ladislav Paul
vedoucí odboru
Správa majetku a dokum. – Východ



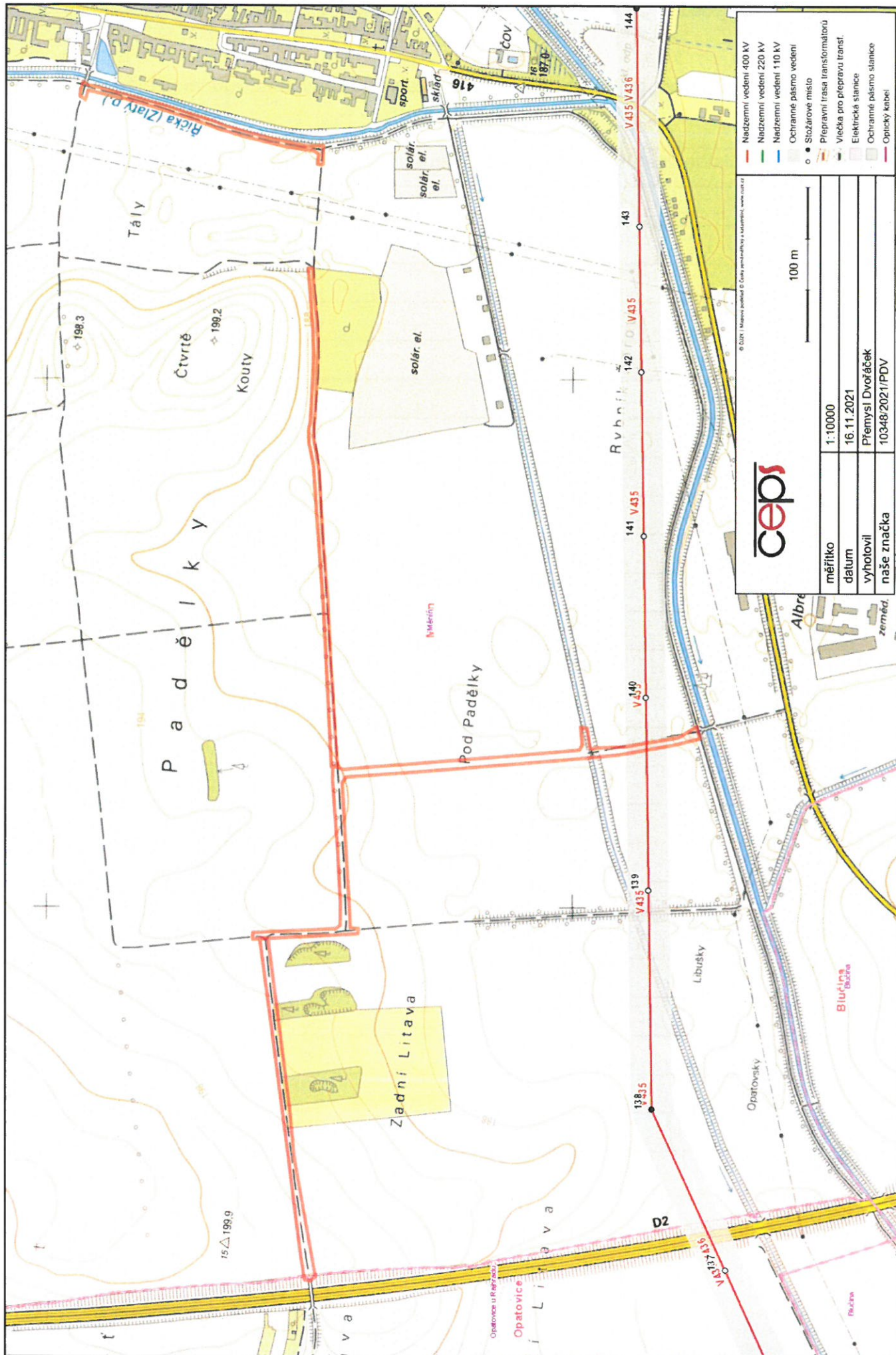

ČEPS, a.s.
Elektrárnská 774/2
101 52 Praha 10
DIČ: CZ25702556



Přílohy:

- 1) *Polygon zájmového území*
- 2) *Seznam parcel a katastrálních území dotčených polygonem zájmového území*
- 3) *Výpis dotčení ochranného pásma*

Vedeme elektřinu nejvyššího napětí



ceps

© SZTI - Mapový produkt © Geoprostředí s.r.l. a Mapdata, www.ceps.cz

měřítko	1:10000
datum	16.11.2021
vyhotovil	Přemysl Dvořáček
naše značka	10348/2021/PDV

- Nadzemní vedení 400 kV
- Nadzemní vedení 220 kV
- Nadzemní vedení 110 kV
- Ochranné pásmo vedení
- Stožárové místo
- Přepřavní trasa transformátorů
- Vlečka pro přepravu transtř
- Elektrická stanice
- Ochranné pásmo stanice
- Opický kabeľ

Příloha č. 2 - Seznam parcel a katastrálních území dotčených polygonem zájmového území

Kód katastrálního území	Katastrální území	Parcelní číslo
693090	Měnín	1095/1
693090	Měnín	1097/2
693090	Měnín	1178/1
693090	Měnín	2107
693090	Měnín	2123
693090	Měnín	2159
693090	Měnín	2160
693090	Měnín	2161
693090	Měnín	2162
693090	Měnín	2163
693090	Měnín	2164
693090	Měnín	2165
693090	Měnín	2443
693090	Měnín	2460
693090	Měnín	2466
693090	Měnín	2469
693090	Měnín	2472
693090	Měnín	2473
693090	Měnín	2494
693090	Měnín	2495
693090	Měnín	2497
693090	Měnín	2499
693090	Měnín	2500
693090	Měnín	2502
693090	Měnín	2521
693090	Měnín	2523
693090	Měnín	2524
693090	Měnín	2525

693090	Měnín	2526
693090	Měnín	2546
693090	Měnín	2547
693090	Měnín	2548
693090	Měnín	2549
693090	Měnín	2550
693090	Měnín	2551
693090	Měnín	2552
693090	Měnín	2554
693090	Měnín	2555
693090	Měnín	2556
693090	Měnín	2557
693090	Měnín	2558
693090	Měnín	2559
693090	Měnín	2560
693090	Měnín	2561
693090	Měnín	2562
693090	Měnín	2563
693090	Měnín	2564
693090	Měnín	2565
693090	Měnín	2566
693090	Měnín	2567
693090	Měnín	2568
693090	Měnín	2569
693090	Měnín	2570
693090	Měnín	2571
693090	Měnín	2572
693090	Měnín	2573
693090	Měnín	2574
693090	Měnín	2575
693090	Měnín	2576

693090	Měnín	2577
693090	Měnín	2580
693090	Měnín	2622
693090	Měnín	2623
693090	Měnín	2624
693090	Měnín	2625
693090	Měnín	2626
693090	Měnín	2627
693090	Měnín	2636
693090	Měnín	2637
693090	Měnín	2638
693090	Měnín	2639
693090	Měnín	1417/9
693090	Měnín	2578/1
693090	Měnín	2578/2
711527	Opatovice u Rajhradu	1205/27
711527	Opatovice u Rajhradu	1205/30
711527	Opatovice u Rajhradu	1256/2
711527	Opatovice u Rajhradu	1257/3
711527	Opatovice u Rajhradu	1257/4

Příloha č. 3 - Výpis dotčení ochranného pásma

V území označeném Vaším polygonem se nachází ochranné pásmo vedení přenosové soustavy. Dochází k dotčení ochranného pásma vedení v úsecích mezi následujícími stožáry:

Vedení	Číslo stožáru	Napět'ová hladina	Šíře OP od krajního vodiče	Počet vedení na stožáru
V435/V436	139	400 kV, 400 kV	25 m, 25 m	2
V435/V436	140	400 kV, 400 kV	25 m, 25 m	2

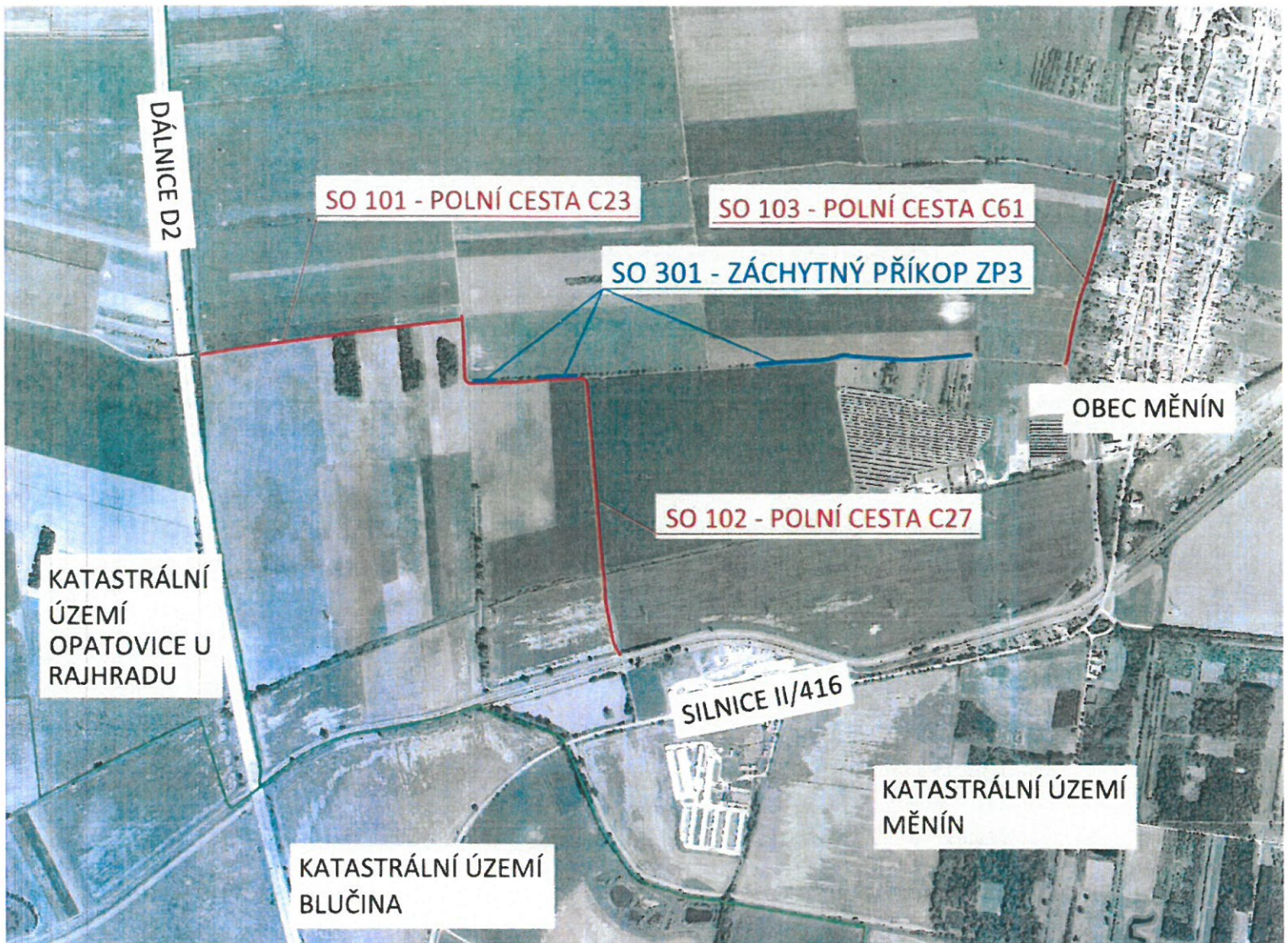
Ochranné pásmo nadzemního vedení 110/220/400 kV je souvislý prostor vymezený svislými rovinami vedenými po obou stranách vedení ve vodorovné vzdálenosti od krajního vodiče na každou stranu měřené kolmo na vedení.

- a) Pro vedení vystavěná po 1. 1. 1995 je šířka OP následující:
110 kV – 12 m
220 kV – 15 m
400 kV – 20 m
(Platí pro vedení postavená za platnosti zákona č. 458/2000 Sb., energetický zákon)
- b) Pro vedení vystavěná do 31.12.1994 je šířka OP následující:
110 kV – 15 m
220 kV – 20 m
400 kV – 25 m
(Platí pro vedení postavená za platnosti zákona č. 79/1957 Sb., elektrizační zákon)

Šířka ochranného pásma je dána součtem vzdálenosti krajního vodiče od osy vedení a zákonem určené šířky ochranného pásma od tohoto vodiče. Výsledná šířka ochranného pásma je pak součtem těchto šířek po obou stranách osy vedení.

Vedeme elektřinu nejvyššího napětí

SITUAČNÍ VÝKRES ŠIRŠÍCH VZTAHŮ M 1:15 000



SNM MO

zastoupená Ing. Evou USTOHALOVOU

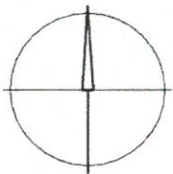
Oddělení ochrany územních zájmů

Souhlasí

s realizací stavby dle přiložené dokumentace
Toto stanovisko platí po dobu dvou let.

Sp.zn. 120303/2021-1150-062-OR

Brno dne 19. 11. 2021
PŘED ZAPOČETÍM PRACÍ JE NUTNÉ VYTYČIT VŠECHNA PODZEMNÍ ZARÍZENÍ
PO JEJICH OBNAŽENÍ JE TŘEBA NAVRŽENÉ ŘEŠENÍ OVĚŘIT A EVENT. OPRAVIT!



LEGENDA:

- NAVRŽENÉ STAVEBNÍ OBJEKTY SO 101, SO 102, SO 103
- NAVRŽENÉ STAVEBNÍ OBJEKTY SO 301
- HRANICE KATASTRÁLNÍCH ÚZEMÍ

Výškový systém: Bpv
Souřadnicový systém: S-JTSK

AKCE:	REALIZACE PRVKŮ ÚSES, PEO A POLNÍCH CEST V K.Ú. MĚNÍN 2	AGROPROJEKT PSO s.r.o. Slavičkova 840/1b, 638 00 Brno www.agroprojektpsoc.cz	
KAT. ÚZEMÍ:	MĚNÍN	VED. PROJEKTANT:	
OBEC:	MĚNÍN	AUTOR. INŽENÝR	
KRAJ:	JIHOMORAVSKÝ	PROJEKTANT:	
INVESTOR:	SPŮ, KPŮ PRO JIHOMORAVSKÝ KRAJ, POBOČKA BRNO	PROJEKTANT:	
STUPEŇ PD:	DSP + DPS	Č. ZAKÁZKY:	117-3198-21
OBSAH:	SO 101-POLNÍ CESTA C23 SO 102-POLNÍ CESTA C27	MĚŘÍTKO:	1:15 000
	SO 103-POLNÍ CESTA C61 SO 301-ZÁCHYTNÝ PŘÍKOP ZP3	DATUM:	X/2021
	SITUAČNÍ VÝKRES ŠIRŠÍCH VZTAHŮ	PŘÍLOHA; PARÉ:	C.1

Městský úřad Židlochovice
Masarykova 100, 667 01 Židlochovice, IČ: 00282979
Odbor životního prostředí a stavební úřad
Pracoviště: Nádražní 750, 667 01 Židlochovice

VÁŠ DOPIS ZN.:

ZE DNE:

SPISOVÁ ZN.: MZi-OZPSU/19210/2021/VK

Č. JEDNACÍ: MZi-OZPSU/19210/2021-2

dle rozdělovníku

VYŘIZUJE: Ing. Kateřina Večeřová

TEL.: 547 428 763

E-MAIL: katerina.vecerova@zidlochovice.cz

DATUM: 1. 12. 2021

VYPRAVENO DNE:

Komplexní vyjádření k projektové dokumentaci k realizaci akce „Realizace prvků ÚSES, PEO a polních cest v k.ú. Měnin 2 Část B) PEO a polní cesty“

Odbor životního prostředí a stavební úřad Městského úřadu Židlochovice jako věcně a místně příslušného obecního úřadu obce s rozšířenou působností dle ust. §§ 66 a 109 odst. 3 písm. b) zákona č. 128/2000 Sb., o obcích, v platném znění, a § 2 zákona č. 314/2002 Sb., o stanovení obcí s pověřeným obecním úřadem a stanovení obcí s rozšířenou působností

prověřil

žádost a podklady k akci „**Realizace prvků ÚSES, PEO a polních cest v k.ú. Měnin 2 Část B) PEO a polní cesty**“, které předložil na základě zplnomocnění zpracovatel projektové dokumentace (č.zak. 117-3198-21 vypracováno X/2021) AGROPROJEKT PSO s.r.o., Slavičkova 840/1b, 638 00 Brno. Stavebníkem je Státní pozemkový úřad Husinecká 1024/11a, 130 00 Praha 3, Krajský pozemkový úřad JMK, Pobočka Brno, Kotlářská 931/53, 602 00 Brno (Hroznová 17, 603 00 Brno).

Předmětem projektové dokumentace je návrh 3 účelových komunikací, které budou sloužit ke zpřístupnění pozemků a záchytného příkopu pro zachycení povrchových vod. Návrh jednotlivých tras vychází ze schváleného plánu společných zařízení komplexní pozemkové úpravy v k.ú. Měnin. Cesty budou zajišťovat zpřístupnění přilehlých zemědělských pozemků.

Realizací záměru dojde k dotčení pozemků p.č. **2639, 2638, 1417/9, 2624, 2625, 2466, 2162, 2521, 2577, 2443, 2524, 2526 k.ú. Měnin.**

Stavba je tvořena na stavebními objekty:

SO 101 - Polní cesta C23

SO 102 - Polní cesta C27

SO 103 - Polní cesta C61

SO 301 - Záchytný příkop ZP3

SO 101 - Polní cesta C23

Jedná se o polní cestu začínající připojením na SO102 Polní cestu C27, vede západním směrem ke katastrální hranici s k.ú. Opatovice u Rajhradu. Cesta se napojuje v km 0,655 na stávající polní cestu poblíže mostu přes dálnici D2.

Dotčené pozemky p.č. 2162, 2466 k.ú. Měnin

SO 102 - Polní cesta C27

Jedná se o polní cestu začínající připojením na cyklostezku č. 5062. Trasa polní cesty vede volnou krajinou severním směrem, v km 0,676 se odklání západním směrem, poté od km 0,970 pokračuje severním směrem. Končí za napojením na SO101 Polní cestu C23 v km 1,160.

Dotčené pozemky p.č. 2639, 1417/9, 2624, 2638, 2466, 2625, 2521 k.ú. Měnin.

SO 103 - Polní cesta C61

Jedná se o polní cestu začínající v km 0,000 připojením na polní cestu C24. Je vedena podél vodního toku Říčka severním směrem. Trasa cesty končí v km 0,482 připojením na polní cestu C59.

Dotčené pozemky p.č. 2577, 2466, 2443 k.ú. Měnin.

SO 301 – Záchytný příkop ZP3

Jedná se o záchytný příkop vedoucího podél cest C27 a C24, jež je rozdělen na tři úseky (50 + 95 + 530 m) o celkové délce 675,0 m. Jeho funkcí bude zachycení povrchových vod z povodí nad cestami, zpomalení povrchového odtoku a zvýšení vsakování povrchových vod. Příkop je navržen lichoběžníkového tvaru, šířka ve dně 1,0 m a sklon svahů 1:1, resp. 1:2.

Dotčené pozemky p.č. 2524, 2526 k.ú. Měnin

Z hlediska vlivu uvažovaného záměru na jednotlivé složky životního prostředí v rozsahu stanovené zvláštními předpisy a s odvoláním na § 17 zákona č. 17/1992 Sb., o životním prostředí dává toto

komplexní vyjádření:

1. Vodoprávní úřad posoudil předložený záměr dle zákona č. 254/2001 Sb., o vodách a o změně některých zákonů v platném znění (dále jen vodní zákon).

a) Část záměru se nachází v záplavovém území vodního toku Litava a část také ve vzdálenosti do 15 m od vzdušné paty ochranné hráze vodního toku Říčka.

Před dalším navazujícím úkonem jiného správního úřadu ve věci povolení staveb, které nepodléhají povolení vodoprávního úřadu, je třeba podat žádost o udělení souhlasu vodoprávního úřadu dle § 17 odst. 1 písm. c) a d) vodního zákona. K žádosti je třeba doložit doklady (v písemné podobě) ve smyslu ustanovení § 16 vyhlášky č. 183/2018 Sb., o náležitostech rozhodnutí a dalších opatření vodoprávního úřadu a o dokladech předkládaných vodoprávnímu úřadu, a to:

- situaci širších vztahů místa zamýšlené stavby,
- kopii katastrální mapy s popisem a zakreslením místa stavby,
- dokumentaci zamýšlené stavby, včetně odborného posouzení jejich vlivu na odtokové poměry, pokud mohou být dotčeny,
- stanovisko správce povodí k předkládanému záměru stavby,
- vyjádření příslušného správce vodního toku k předkládanému záměru stavby,
- výčet a druh chráněných území a ochranných pásem stanovených podle zvláštních právních předpisů,
- plná moc k zastupování.

Žádost se předkládá na formuláři č. 11 vyhlášky č. 183/2018 Sb. o náležitostech rozhodnutí a dalších opatření vodoprávního úřadu a o dokladech předkládaných vodoprávnímu úřadu.

b) Část záměru (SO 102 a SO 301) zasahuje do aktivní zóny vodního toku Litava.

Dle § 67 vodního zákona, v aktivní zóně záplavových území se nesmí umísťovat, povolovat ani provádět stavby s výjimkou vodních děl, jimiž se upravuje vodní tok, převádějí povodňové průtoky, provádějí opatření na ochranu před povodněmi, nebo která jinak souvisejí s vodním tokem nebo jimiž se zlepšují odtokové poměry, staveb pro jímání vod, odvádění odpadních vod a odvádění srážkových vod a dále nezbytných staveb dopravní a technické infrastruktury.

V dokumentaci zamýšlené stavby, která bude předložena k vydání souhlasu vodoprávního úřadu dle § 17 odst. 1 písm. c) vodního zákona, bude prokázáno, že předložený záměr je stavba, která je nezbytnou stavbou dopravní infrastruktury a současně budou navržena taková opatření, že bude minimalizován vliv na povodňové průtoky.

(Ing. Renata Toncrová kl. 8761)

2. Orgán státní správy v oblasti nakládání s odpady posoudil předložený záměr dle zákona č. 541/2020 Sb., o odpadech v platném znění konstatuje, že záměr je možný. Stavebník je povinen uchovat doklady o převzetí odpadu po dobu jednoho roku od dokončení stavby.

(Ing. Gabriela Kročilová kl. 8765)

3. Orgán státní správy v oblasti ochrany ovzduší posoudil předložený záměr dle zákona č. 201/2012 Sb., o ochraně ovzduší ve znění pozdějších předpisů a zjistil, že záměr je možný.

(Mgr. Jan Kryštof Havránek kl. 8751)

4. Předložený záměr byl posouzen orgánem ochrany přírody a krajiny dle zákona č. 114/1992 Sb. o ochraně přírody a krajiny v platném znění (dále jen zákon).

Z předložených podkladů vyplývá, že realizace záměru bude probíhat v těsné blízkosti pozemků p.č. 2494, 2495, 2497, 2499, 2500 k.ú. Měnin, které jsou v KN vedeny jako les. Na základě § 3 odst. 1 písm. b) zákona je každý les významným krajinným prvkem (dále jen VKP).

Na základě § 4, odst. 2 zákona jsou VKP chráněny před poškozováním a ničením. Využívají se pouze tak, aby nebyla narušena jejich obnova a nedošlo k ohrožení nebo oslabení jejich stabilizační funkce. Veškeré stavební práce na hranici těchto pozemků budou prováděny tak, aby nedošlo k poškození či narušení VKP.

V případě, že dojde ke kácení dřevin rostoucích mimo les, bude postupováno dle § 8 odst. 1 zákona, tzn. ke kácení dřevin rostoucích mimo les je nezbytné povolení orgánu ochrany přírody (OÚ Měnin), není-li dále stanoveno jinak (dle § 3 vyhl. 189/2013 Sb., Vyhláška o ochraně dřevin a povolování jejich kácení).

Ostatní dřeviny rostoucí v okolí stavby budou chráněny před poškozením v souladu s normou ČSN 83 9061 Ochrana stromů, porostů a vegetačních ploch při stavebních pracích, tj. stromy na staveništi budou chráněny před mechanickým poškozením, výkopové práce kolem stromů budou prováděny ručně, pokud dojde k obnažení nebo přetržení kořenů, budou tyto kořeny ošetřeny proti vysychání a infekčním chorobám.

(Ing. Kateřina Večeřová kl. 8763)

5. Záměr byl posouzen orgánem ochrany zemědělského půdního fondu dle zákona č. 334/1992 Sb., o ochraně zemědělského půdního fondu v platném znění a nemáme k jeho realizaci připomínky.

(Ing. Jakub Kratochvíl kl. 8764)

6. Záměr byl posouzen orgánem státní památkové péče dle zákona č. 20/1987 Sb., o státní památkové péči, ve znění pozdějších předpisů a zjistil, že nejsou dotčeny památky a území vedené v ÚSKP ČR, které jsou v kompetenci ORP Židlochovice.

Upozorňujeme však na povinnost plynoucí ze zákona:

- *Stavba je situována na území s archeologickými nálezy ve smyslu § 22 zák. č. 20/1987 Sb. v platném znění.*
- *Má-li se provádět stavební činnost na území s archeologickými nálezy (především pokud dochází k dotčení původního terénu), jsou stavebníci již od doby přípravy stavby povinni tento záměr oznámit Archeologickému ústavu a umožnit jemu nebo oprávněné organizaci provést na dotčeném území záchranný archeologický výzkum. Je-li stavebníkem právnická osoba nebo fyzická osoba, při jejímž podnikání vznikla nutnost záchranného archeologického výzkumu, hradí náklady záchranného archeologického výzkumu tento stavebník; jinak hradí náklady organizace provádějící archeologický výzkum. Obdobně se postupuje, má-li se na takovém území provádět jiná činnost, kterou by mohlo být ohroženo provádění archeologických výzkumů. (elektronický formulář na <http://arub.avcr.cz/informace-pro-stavebniky/index.html>)*

- *Upozorňujeme na povinnost ohlásit případné archeologické nálezy (v souladu s ustanovením § 23 odst. 2, 5 zák. č. 20/1987 Sb. ve znění pozdějších předpisů a § 176 zák. č. 183/2006 Sb.) příslušnému stavebnímu úřadu a orgánu státní památkové péče.*

(Ing. Jakub Kratochvíl kl. 8764)

7. Záměrem jsou dotčeny zájmy chráněné orgánem státní správy lesů dle zákona 289/1995 Sb., o lesích a o změně a doplnění některých zákonů (lesní zákon).

Vzhledem ke skutečnosti, že část záměru se nachází ve vzdálenosti do 50 m od PUPFL (tj. pozemků p.č. 2488, 2489, 2490 k.ú. Měnín a pozemků p.č. 2494, 2495, 2497, 2499, 2500 k.ú. Měnín, s kterými bezprostředně sousedí), je třeba zažádat si o souhlas orgánu státní správy lesů s dotčením pozemků určených k plnění funkcí lesa (PUPFL) podle § 14 odst. 2 lesního zákona.

Bez souhlasu orgánu státní správy lesů s dotčením PUPFL není záměr možný.

(Ing. Milan Komenda kl. 8760)

Toto vyjádření není rozhodnutím ve smyslu zákona č. 500/2004 Sb., o správním řízení, a proto se proti němu nelze odvolat. Současně nenahrazuje právní akty vydávané jednotlivými orgány ochrany životního prostředí uvedené shora v tomto vyjádření. Jakékoliv změny v tomto záměru je třeba opět předložit k posouzení odboru životního prostředí.

Ing. Milan Komenda
vedoucí odboru životního prostředí
a stavebního úřadu

Obdrží:

AGROPROJEKT PSO s.r.o., Slavíčkova 840/1b, 638 00 Brno.
Obec Měnín
Stavební úřad Sokolnice

Odborné posouzení vlivu objektů navrhovaných v rámci projektové dokumentace na akci: „Realizace prvků ÚSES, PEO a polních cest v k.ú. Měnin 2 Část b) PEO a polní cesty“.

Na základě Komplexního vyjádření k výše uvedené projektové dokumentaci ze dne 1.12.2021 č.j MZi-OZPSU/19210/2021-2 bylo vypracováno následující odborné posouzení, které je podmínkou k udělení souhlasu vodoprávního úřadu dle §17 odst.1 písm. c) a d) vodního zákona.

V rámci akce jsou navrhovány následující objekty:

- objekt SO 101 – cesta C23
- objekt SO 102 - cesta C27
- objekt SO 103 – cesta C61
- objekt SO 301 záchytný příkop ZP3, který se skládá ze tří úseků

Na žádě posouzení ovlivnění zátopového území Q_5 , Q_{20} , Q_{100} a aktivní zóny zátopového území je možné uvést, že z výše uvedených objektů se zátopového území a aktivní zóny dotýká pouze objekt SO – 102 cesta C27 a objekt SO 301 záchytný příkop ZP3 – jeho úsek č.1. Cesta C27 je navrhována v úrovni původního terénu a nebude tak činit překážku povrchovému odtoku. V zátopovém území nebude měnit směr odtoku ani nebude mít vliv na rozsah hladiny. Co se týká záchytného příkopu ZP3, jeho úseku č.1, tak ten zasahuje do zátopového území a do aktivní zóny pouze délkou cca 170 m (od km 0,360 do km 0,530). V uvedeném úseku jeho sklon směřuje do zátopového území a je tak předpoklad, že se bude při zatápní území postupně plnit odspodu. Nebude tak negativně ovlivňovat průtok vody v zátopovém území. Co se týká odtoků z přívalových srážek, tak vlastní příkop ZP3 bude plněn vodou z odtoku z dílčích povodí nad jednotlivými úseky, která bude zadržena a postupně bude vsakovat. Převážná část odtoku nebude příkopem zachycena a bude pokračovat v současném směru hlavní údolnicí. Lze tak uvést, že nedojde k výraznému ovlivnění odtokových poměrů. Stavba cesty C27, která je v zátopovém území, je nezbytnou stavbou dopravní infrastruktury, která vychází z návrhu Plánu společných zařízení navrženého v rámci komplexních pozemkových úprav a slouží k obsluze zemědělsky obdělávaných pozemků. Je v souladu s územním plánem obce a naplňuje cíle pozemkových úprav, které jsou definovány § 2 zákona 139/2002 Sb. o pozemkových úpravách a pozemkových úřadech. Stejně tak navrhovaný záchytný příkop ZP3. Jejich pozemky byly vymezeny návrhem pozemkových úprav a rozhodnutím pozemkového úřadu, které v tomto případě nahrazuje územní rozhodnutí podpořené souhlasnými stanovisky DOSS.

V Brně dne 7.12.2021

Stanovisko

autorizovan

r vodního

a krajinného inženýrství č.o. 1004341

Příloha: Přehledná situace navrhovaných objektů s vyznačením hladiny Q_5 , Q_{20} , Q_{100} a aktivní zóny zátopového území



Obrázek 1 Situace objektů s vyznačením hladiny Q_5 , Q_{20} , Q_{100} a aktivní zóny zátopového území

Městský úřad Židlochovice
Masarykova 100, 667 01 Židlochovice, IČ: 00282979
Odbor životního prostředí a stavební úřad
Pracoviště: Nádražní 750, 667 01 Židlochovice

VÁŠ DOPIS ZN.:

ZE DNE:

SPISOVÁ ZN.: MZi-OZPSU/2590/2022/VK

Č. JEDNACÍ: MZi-OZPSU/2590/2022-2

dle rozdělovníku

VYŘIZUJE: Ing. Kateřina Večeřová

TEL.: 547 428 763

E-MAIL: katerina.vecerova@zidlochovice.cz

DATUM: 22. 2. 2022

VYPRAVENO DNE:

ZÁVAZNÉ STANOVISKO

Městský úřad Židlochovice, odbor životního prostředí a stavební úřad, jako věcně a místně příslušný orgán státní správy lesů ve smyslu §§ 66 a 109 odst. 3 písm. b) zákona č. 128/2000 Sb., o obcích, v platném znění a ust. § 48 odst. 2 písm. c) zákona č. 289/1995 Sb. o lesích a o změně a doplnění některých zákonů (dále jen lesní zákon),

I. vydává

ve smyslu § 149 zákona č. 500/2004 Sb., správní řád, a podle § 14 odst. 2 lesního zákona

účastníkovi řízení podle § 27 odst. 1 správního řádu, kterým je:

Česká republika - Státní pozemkový úřad Husinecká 1024/11a, 130 00 Praha 3, IČO 01312774

prostřednictvím organizační složky

Krajský pozemkový úřad JMK, Pobočka Brno, Kotlářská 931/53, 602 00 Brno (Hroznová 17, 603 00 Brno)

souhlas

k vydání povolení k záměru „**Realizace prvků ÚSES, PEO a polních cest v k.ú. Měnin 2 Část B) PEO a polní cesty**“, která se má realizovat ve vzdálenosti 50 m od pozemků určených k plnění funkcí lesa (dále jen PUPFL) tj. pozemků **p.č. 2488, 2489, 2490, 2494, 2495, 2497, 2499, 2500 k.ú. Měnin.**

II. stanovuje podmínky

za kterých se realizace povoluje

- na lesních pozemcích nebudou prováděny žádné stavební práce spojené s realizací cest, ukládány zeminy, stavební sutě, ani jiné odpady

Odůvodnění:

Odbor životního prostředí a stavební úřad Městského úřadu Židlochovice obdržel dne 4. 2. 2022 žádost o vydání souhlasu s umístěním stavby do 50 m od okraje PUPFL pro akci „**Realizace prvků ÚSES, PEO a polních cest v k.ú. Měnin 2 Část B) PEO a polní cesty**“, které předložil na základě

zplnomocnění zpracovatel projektové dokumentace (č.zak. 117-3198-21 vypracováno X/2021) AGROPROJEKT PSO s.r.o., Slavíčková 840/1b, 638 00 Brno. Stavebníkem je Státní pozemkový úřad Husinecká 1024/11a, 130 00 Praha 3, Krajský pozemkový úřad JMK, Pobočka Brno, Kotlářská 931/53, 602 00 Brno (Hroznová 17, 603 00 Brno).

Předmětem projektové dokumentace je návrh 3 účelových komunikací, které budou sloužit ke zpřístupnění pozemků a záchytného příkopu pro zachycení povrchových vod. Návrh jednotlivých tras vychází ze schváleného plánu společných zařízení komplexní pozemkové úpravy v k.ú. Měnín. Cesty budou zajišťovat zpřístupnění přilehlých zemědělských pozemků.

Realizací záměru dojde k dotčení pozemků p.č. 2639, 2638, 1417/9, 2624, 2625, 2466, 2162, 2521, 2577, 2443, 2524, 2526 k.ú. Měnín.

Stavba je tvořena na stavebními objekty:

SO 101 - Polní cesta C23

SO 102 - Polní cesta C27

SO 103 - Polní cesta C61

SO 301 - Záchytný příkop ZP3

SO 101 - Polní cesta C23

Jedná se o polní cestu začínající připojením na SO102 Polní cestu C27, vede západním směrem ke katastrální hranici s k.ú. Opatovice u Rajhradu. Cesta se napojuje v km 0,655 na stávající polní cestu poblíže mostu přes dálnici D2.

Dotčené pozemky p.č. 2162, 2466 k.ú. Měnín

SO 102 - Polní cesta C27

Jedná se o polní cestu začínající připojením na cyklostezku č. 5062. Trasa polní cesty vede volnou krajinou severním směrem, v km 0,676 se odklání západním směrem, poté od km 0,970 pokračuje severním směrem. Končí za napojením na SO101 Polní cestu C23 v km 1,160.

Dotčené pozemky p.č. 2639, 1417/9, 2624, 2638, 2466, 2625, 2521 k.ú. Měnín.

SO 103 - Polní cesta C61

Jedná se o polní cestu začínající v km 0,000 připojením na polní cestu C24. Je vedena podél vodního toku Říčka severním směrem. Trasa cesty končí v km 0,482 připojením na polní cestu C59.

Dotčené pozemky p.č. 2577, 2466, 2443 k.ú. Měnín.

SO 301 – Záchytný příkop ZP3

Jedná se o záchytný příkop vedoucího podél cest C27 a C24, jež je rozdělen na tři úseky (50 + 95 + 530 m) o celkové délce 675,0 m. Jeho funkcí bude zachycení povrchových vod z povodí nad cestami, zpomalení povrchového odtoku a zvýšení vsakování povrchových vod. Příkop je navržen lichoběžníkového tvaru, šířka ve dně 1,0 m a sklony svahů 1:1, resp. 1:2.

Dotčené pozemky p.č. 2524, 2526 k.ú. Měnín

Část záměru se nachází ve vzdálenosti do 50 m od PUPFL (tj. pozemků p.č. 2488, 2489, 2490 k.ú. Měnín a pozemků p.č. 2494, 2495, 2497, 2499, 2500 k.ú. Měnín, s kterými bezprostředně sousedí).

Po posouzení předložené dokumentace bylo zjištěno, že realizací záměru, při dodržení podmínek souhlasu, nebudou ohroženy zájmy lesa chráněné lesním zákonem.

Tento souhlas vydaný podle ust. § 14 odst. 2 lesního zákona je závaznou částí rozhodnutí vydaného podle zvláštních předpisů.

Žadatel je povinen plnit podmínky v něm stanovené ode dne, kdy toto rozhodnutí nabylo právní moci, popřípadě ve lhůtách v něm určených. Platnost vydaného souhlasu je totožná s platností tohoto rozhodnutí.

Poučení účastníků

Proti tomuto závaznému stanovisku se nelze samostatně odvolat. Opravné prostředky lze proti němu uplatnit pouze v režimu ustanovení § 149 správního řádu. Odvolání je možné podat proti územnímu rozhodnutí stavebního úřadu, ke kterému je toto závazné stanovisko vydáváno.

Ing. Milan Komenda
vedoucí odboru životního prostředí
a stavebního úřadu

Obdrží:

AGROPROJEKT PSO s.r.o., Slavičkova 840/1b, 638 00 Brno.
Stavební úřad Sokolnice

Městský úřad Židlochovice
Masarykova 100, 667 01 Židlochovice, IČO: 282 979
Odbor životního prostředí a stavební úřad
Pracoviště Nádražní 750, 667 01 Židlochovice

Váš dopis zn.:
Ze dne:
Sp. zn.: MZi-OZPSU/2982/2022-RT
Č. j.: MZi-OZPSU/2982/2022-1
Vyřizuje: Ing. Renata Toncrová
Tel.: 547 428 761
E-mail: renata.toncrova@zidlochovice.cz
Počet listů: 2
Počet příloh/listů/svazků: 0/0/0
Datum: 02.03.2022
Vypraveno dne:

ZÁVAZNÉ STANOVISKO

Městský úřad Židlochovice, odbor životního prostředí a stavební úřad, jako věcně příslušný vodoprávní úřad podle ustanovení § 104 odst. 2 písm. c) a ustanovení § 106 odst. 1 zákona č. 254/2001 Sb., o vodách a o změně některých zákonů (dále jen „vodní zákon“), ve znění pozdějších předpisů a místně příslušný správní orgán podle ustanovení § 11 zákona č. 500/2004 Sb. správní řád ve znění pozdějších předpisů (dále jen „správní řád“) v návaznosti na ustanovení § 149 odst. 1 správního řádu a § 104 odst. 9 vodního zákona posoudil žádost, kterou podal dne 09.02.2022

žadatel

Státní pozemkový úřad, Husinecká 1024, 130 00 Praha, IČO 01312774

kterého zastupuje na základě plné moci ze dne 14.04.2021

AGROPROJEKT PSO s.r.o., Slavíčková 840, 638 00 Brno, IČO 41601483

a na základě tohoto posouzení

uděluje souhlas

podle ustanovení § 17 odst. 1 písm. a), c), d) vodního zákona ke stavbě: **„Realizace prvků ÚSES, PEO a polních cest v k.ú. Měnín 2“.**

Místo

název kraje..... Jihomoravský
název obce..... Měnín
název katastrálního území..... Měnín
orientační určení polohy (souřadnice X,Y)..... X = 1175035,87; Y = 594706,32,
..... X = 1174121,719; Y = 593452,634
číslo hydrologického pořadí a podpořadí..... 4-15-03-1110-0-00 – Litava
..... 4-15-03-1040-0-00 - Říčka
hydrogeologický rajon..... 2241 Dyjsko-svratecký úval
oblast povodí..... Dyje
vodní tok..... * (10203062), Říčka (Zlatý potok) (10100107)
vodní útvar..... Litava (Cézava) od toku Říčka (Zlatý potok) po ústí do toku Svratka (DYJ_0780)
..... Říčka (Zlatý potok) od toku Raketnice po ústí do toku Litava (Cézava) (DYJ_0760)

Popis stavby:

Předmětem projektové dokumentace je návrh 3 účelových komunikací, které budou sloužit ke zpřístupnění pozemků a záchytného příkopu pro zachycení povrchových vod. Návrh jednotlivých tras

vychází ze schváleného plánu společných zařízení komplexní pozemkové úpravy v k.ú. Měnín. Cesty budou zajišťovat zpřístupnění přilehlých zemědělských pozemků.

Realizací záměru dojde k dotčení pozemků p.č. **2639, 2638, 1417/9, 2624, 2625, 2466, 2162, 2521, 2577, 2443, 2524, 2526 k.ú. Měnín.**

Stavba je tvořena na stavebními objekty:

SO 101 - Polní cesta C23

SO 102 - Polní cesta C27

SO 103 - Polní cesta C61

SO 301 - Záchytný příkop ZP3

SO 101 - Polní cesta C23

Jedná se o polní cestu začínající připojením na SO102 Polní cestu C27, vede západním směrem ke katastrální hranici s k.ú. Opatovice u Rajhradu. Cesta se napojuje v km 0,655 na stávající polní cestu poblíže mostu přes dálnici D2.

Dotčené pozemky p.č. 2162, 2466 k.ú. Měnín

SO 102 - Polní cesta C27

Jedná se o polní cestu začínající připojením na cyklostezku č. 5062. Trasa polní cesty vede volnou krajinou severním směrem, v km 0,676 se odklání západním směrem, poté od km 0,970 pokračuje severním směrem. Končí za napojením na SO101 Polní cestu C23 v km 1,160.

Dotčené pozemky p.č. 2639, 1417/9, 2624, 2638, 2466, 2625, 2521 k.ú. Měnín.

SO 103 - Polní cesta C61

Jedná se o polní cestu začínající v km 0,000 připojením na polní cestu C24. Je vedena podél vodního toku Říčka severním směrem. Trasa cesty končí v km 0,482 připojením na polní cestu C59.

Dotčené pozemky p.č. 2577, 2466, 2443 k.ú. Měnín.

SO 301 – Záchytný příkop ZP3

Jedná se o záchytný příkop vedoucího podél cest C27 a C24, jež je rozdělen na tři úseky (50 + 95 + 530 m) o celkové délce 675,0 m. Jeho funkcí bude zachycení povrchových vod z povodí nad cestami, zpomalení povrchového odtoku a zvýšení vsakování povrchových vod. Příkop je navržen lichoběžníkového tvaru, šířka ve dně 1,0 m a sklony svahů 1:1, resp. 1:2.

Dotčené pozemky p.č. 2524, 2526 k.ú. Měnín

Záměr se částečně nachází v záplavovém území významného vodního toku Litava (Cézava) a významného vodního toku Říčka (Zlatý potok) a část také v aktivní zóně záplavového území (objekty SO 102 a SO 301). Část záměru se také dále nachází ve vzdálenosti do 15 m od vzdušné paty ochranné hráze vodního toku Říčka.

Souhlas vodoprávního úřadu se podle ustanovení § 17 odst. 2 vodního zákona uděluje za těchto podmínek:

1. Stavba bude provedena na základě předložené projektové dokumentace „Realizace prvků ÚSES, PEO a polních cest v k.ú. Měnín 2“, kterou vypracoval Dr. Ing. Petr Doležal, ČKAIT 1004341, 10/2021.
2. Polní cesty musí kopírovat stávající terén tak, aby nevytvořily překážku v inundaci a nedošlo tím ke zhoršení odtokových poměrů v lokalitě.
3. Při stavbě nebude na těleso ochranné hráze ukládán žádný stavební materiál, hráz nebude sloužit jako mezideponie materiálu a taktéž nebude využívána pro pojezd mechanizace.
4. Veškeré činnosti/zásahy ve vzdálenosti do 15,0 m od tělesa hráze, je možné provádět pouze se souhlasem správce toku.
5. Správci vodního toku bude v dostatečném časovém předstihu min. 7 dní oznámen termín zahájení a ukončení stavebních prací. Správce bude zván na pravidelné kontrolní prohlídky.
6. Po skončení stavebních prací musí být dotčené pozemky uvedeny do provozuschopného stavu a veškerý přebytečný materiál z nich musí být odstraněn.

7. Používané mechanizační prostředky musí být v dobrém technickém stavu a musí být dodržována preventivní opatření k zabránění případným úkapům a únikům ropných látek.
8. Se závadnými látkami bude na staveništi zacházeno tak, aby nedošlo k ohrožení a znečištění podzemních a povrchových vod a ke kontaminaci půdy.
9. Po ukončení stavebních prací bude odklizen veškerý materiál, který byl v souvislosti se stavbou v inundačním území uložen.
10. Vlastník stavby v záplavovém území je vázán povinnostmi uvedenými v § 85 vodního zákona. Nebude zde volně skladován stavební materiál, závadné látky, lehce odplavitelný materiál ani odpad.
11. Stavba v záplavovém území nesmí zhoršovat odtokové poměry.
12. Souhlas se uděluje na dobu výstavby stavby.
13. Při výstavbě a provozování stavby nesmí dojít ke znečištění povrchových a podzemních vod. V případě používání nebo skladování látek závadných vodám ve smyslu § 39 zákona o vodách je třeba zabezpečit daný prostor tak, aby byl vyloučen jejich únik.

Odůvodnění

Městský úřad Židlochovice, odbor životního prostředí a stavební úřad obdržel dne 09.02.2022 žádost od Státní pozemkový úřad, Husinecká 1024, 130 00 Praha, IČO 01312774, kterého zastupuje na základě plné moci AGROPROJEKT PSO s.r.o., Slavičkova 840, 638 00 Brno, IČO 41601483 o udělení souhlasu dle § 17 odst. 1 písm. a), c), d) vodního zákona ke stavbě: „Realizace prvků ÚSES, PEO a polních cest v k.ú. Měnin 2“.

Žádost byla tedy doložena všemi povinnými doklady podle ustanovení § 16 vyhlášky č. 183/2018 Sb., o náležitostech rozhodnutí a dalších opatření vodoprávního úřadu a o dokladech předkládaných vodoprávnímu úřadu, a dalšími doklady, a to:

- situace širších vztahů;
- kopie katastrální mapy území;
- dokumentace zamýšlené stavby;
- odborné posouzení vlivu objektů;
- plná moc;
- stanovisko správce povodí a správce vodního toku - Povodí Moravy, s.p. – zn. PM-6201/2022/5203/Žu ze dne 07.02.2022.

V aktivní zóně záplavových území se nesmí podle § 67 odst. 1 vodního zákona umísťovat, povolovat ani provádět stavby s výjimkou vodních děl, jimiž se upravuje vodní tok, převádějí povodňové průtoky, provádějí opatření na ochranu před povodněmi nebo, která jinak souvisejí s vodním tokem nebo jimiž se zlepšují odtokové poměry, staveb pro jímání vod, odvádění odpadních vod a odvádění srážkových vod a dále **nezbytných staveb dopravní a technické infrastruktury**, a dalších, za podmínky, že současně budou provedena taková opatření, že bude minimalizován vliv na povodňové průtoky.

Dle odborného posouzení vlivů ze dne 07.12.2021 nedojde k výraznému ovlivnění odtokových poměrů.

Z hlediska zájmů daných platným Národním plánem povodí Dunaje a Plánem dílčích povodí Dyje je uvedený záměr možný, protože lze předpokládat, že záměrem nedojde ke zhoršení chemického stavu a ekologického stavu/potenciálu dotčených útvarů povrchových vod a chemického stavu a kvantitativního stavu útvarů podzemních vod, a že nebude znemožněno dosažení jejich dobrého stavu/potenciálu.

Toto hodnocení vychází z posouzení souladu daného záměru s výše uvedenými platnými dokumenty.

Předpokládáme, že uvedený záměr vzhledem ke svému charakteru, velikosti a dopadu nebude mít vliv na stav vodního útvaru.

Vodoprávní úřad tímto závazným stanoviskem žadatele výslovně upozorňuje na některé povinnosti vyplývající z jednotlivých ustanovení vodního zákona:

- Vlastník stavby v záplavovém území je vázán povinnostmi uvedenými v § 85 vodního zákona.
- Vlastník stavby v korytě vodního toku a na pozemcích sousedících s koryty vodních toků je vázán povinnostmi uvedenými v § 52 vodního zákona.

Na základě výše uvedeného vodoprávní úřad udělil žadateli souhlas k výše uvedenému záměru tak, jak je uvedeno ve výroku tohoto závazného stanoviska.

Závazné stanovisko je vydáno na základě ustanovení § 149 odst. 1 správního řádu a jeho obsah je závazný pro výrokovou část rozhodnutí správního orgánu, jehož vydání podmiňuje.

Tento souhlas nahrazuje závazné stanovisko podle ustanovení § 104 odst. 9 vodního zákona.

Poučení

Proti tomuto závaznému stanovisku se nelze samostatně odvolat. Opravné prostředky lze proti němu uplatnit pouze v režimu ustanovení § 149 odst. 4, 5 a 6 správního řádu.

Ing. Milan Komenda
vedoucí odboru životního prostředí a stavebního úřadu

Obdrží:

účastníci (dodejky)

1. Státní pozemkový úřad, IDDS: z49per3

sídlo: Husinecká č.p. 1024/11a, 130 00 Praha 3-Žižkov

v zast. AGROPROJEKT PSO s.r.o., IDDS: 784cctd

sídlo: Slavičkova č.p. 840/1b, Lesná, 638 00 Brno 38

Správa a údržba silnic Jihomoravského kraje

příspěvková organizace kraje

Žerotínovo náměstí 449/3, 602 00 Brno

Korespondenční adresa:

Správa a údržba silnic Jihomoravského kraje,
oblast Střed
Ořechovská 541/ 35
Horní Heršpice
619 00 Brno

AGROPROJEKT PSO s.r.o.
SLAVÍČKOVA 840/1B
628 00 BRNO

Váš dopis ze dne	Vaše značka	Naše značka	Vyřizuje /linka	V Brně dne
19.10. 2021	117-3198-21	22153 /2021 /KRJA	Kresánková/547120440 jana.kresankova@susjmk.cz	1.12.2021

Stanovisko k projektové dokumentaci pro společné stavební řízení stavby „ Realizace prvků ÚSES, PEO a polních cest v k.ú.Měnin 2 “

Správa a údržba silnic Jihomoravského kraje, příspěvková organizace kraje (dále jen SÚS JMK), obdržela dne 21.10.2021 Vaši žádost o vyjádření k projektové dokumentaci pro stavbu „Realizace prvků ÚSES, PEO a polních cest v k.ú.Měnin 2 “

SÚS JMK je na základě Zřizovací listiny příspěvkové organizace Jihomoravského kraje (č. j.: 427/09/Z 8 ze dne 17. 9. 2009), mimo jiné, oprávněna hospodařit se svěřeným majetkem, zřizovatele zastupovat a jednat jeho jménem v řízeních správních.

Předložená PD řeší výstavbu a zpevnění polních cest na k.ú.Měnin.

V k.ú. Měnin prochází krajská komunikace II/416 Blučina – Měnin – Žatčany a silnice III/4169 Měnin – Otmarov.

Z předložené situace širších vztahů je zřejmé, že stavbou nedojde k dotčení uvedených krajských komunikací v naší správě.

K realizaci výše uvedené stavby nemáme připomínky.

Toto stanovisko platí 1 rok od data vydání.

S pozdravem

Správa a údržba silnic
Jihomoravského kraje,
příspěvková organizace kraje
Žerotínovo náměstí 449/3, 602 00 BRNO
IČO: 709 32 581 (2)

Ing. Václav Vybíral
vedoucí oblasti Střed

Správa a údržba silnic Jihomoravského kraje,
příspěvková organizace kraje

AGROPROJEKT PSO s.r.o.
Slavičkova 840
63800 Brno



VÁŠ DOPIS ZN. 117-3198-21	ČÍSLO JEDNACÍ LCR942/121405/2021	SPISOVÁ ZNAČKA LCR0041752/2021	DATUM 03.12.2021
VYŘIZUJE Ing. Jašek Dalibor	TELEFON 956 942 360	GSM 606 098 089	FAX E-MAIL Dalibor.Jasek@lesy-cr.cz

Věc: Vyjádření k projektové dokumentaci pro stavební povolení a provádění stavby „Realizace prvků ÚSES, PEO a polních cest v k.ú. Měnin 2“

Lesům České republiky, s.p. (dále jen „LČR“), Oblastnímu ředitelství jižní Morava jste předložili Žádost o vyjádření k projektové dokumentaci pro stavební povolení a provádění stavby „Realizace prvků ÚSES, PEO a polních cest v k.ú. Měnin 2“ (dále jen „PD“). Zpracovatelem PD je AGROPROJEKT PSO, s.r.o., Slavičkova 840/1b, 638 00 Brno. Investorem stavby je SPÚ, KPÚ pro Jihomoravský kraj - Pobočka Brno, Kotlářská 931/53, 602 00 Brno.

Předmětem PD je realizace 3 účelových komunikací v extravilánu obce Měnin, které budou sloužit ke zpřístupnění pozemků, a záchytného příkopu pro zachycení povrchových vod. Stavba je situována na pozemcích ve vlastnictví obce Měnin a rovněž na pozemcích ve vlastnictví České republiky s právem hospodaření pro Povodí Moravy, s.p.

V předmětné oblasti není situován vodní tok ve správě LČR. Pozemky České republiky s právem hospodaření pro LČR situované v blízkosti předmětné stavby jsou v přímé správě organizační jednotky LČR Lesní závod Židlochovice. Vyjádření této organizační jednotky k předmětné PD již bylo vydáno dne 5.11.2021, č.j. LCR004/008116/2021.

Lesy České republiky, s.p., Oblastní ředitelství jižní Morava **souhlasí bez připomínek** s projektovou dokumentací pro účely územního řízení k akci pro stavební povolení a provádění stavby „Realizace prvků ÚSES, PEO a polních cest v k.ú. Měnin 2“.

TOTO VYJÁDŘENÍ MÁ PLATNOST 2 ROKY

S pozdravem,

Lesy České republiky, s.p.
Ing. Libor Strakoš
ředitel Oblastního ředitelství jižní Morava
v z. Antonín Ryček
technik vodního hospodářství



O B V O D N Í B Á Ň S K Ý Ú Ř A D
PRO ÚZEMÍ KRAJŮ JIHOMORAVSKÉHO A ZLÍNSKÉHO
Cejl 13, 601 42 Brno

AGROPROJEKT PSO s.r.o.

Slavičkova 1b

638 00 Brno – Lesná

Váš dopis zn./ze dne
19.10.2021
Vyřizuje: Ing. Klobása

Naše značka
SBS 43561/2021/2

V Brně
6.12.2021

**Věc: Stanovisko k akci „Realizace prvků ÚSES, PEO a polních cest v k. ú. Měnin 2“,
okres Brno-venkov, Jihomoravský kraj**

Obvodní báňský úřad pro území krajů Jihomoravský a Zlínský zaevidoval dne 20.10.2021 pod č.j. 43561/2021 žádost o stanovisko k akci „Realizace prvků ÚSES, PEO a polních cest v k. ú. Měnin 2“ a v souladu s platnými ustanoveními § 18 a § 19 zákona č. 44/1988 Sb., o ochraně a využití nerostného bohatství, ve znění pozdějších předpisů, ve věci Realizace prvků ÚSES, PEO a polních cest v k. ú. Měnin 2, sděluje:

1. Na Obvodním báňském úřadě pro území krajů Jihomoravský a Zlínský nejsou podle ustanovení § 29 odst. 2 zákona č. 44/1988 Sb., o ochraně a využití nerostného bohatství (horní zákon), ve znění pozdějších předpisů, evidovány dobývací prostory pro organizace, které provádějí hornickou činnost na lokalitách výhradních ložisek nerostných surovin, jež zasahují do katastrálního území Měnin, okres Brno-venkov, Jihomoravský kraj.
2. Na základě výše uvedeného Obvodní báňský úřad pro území krajů Jihomoravského a Zlínského nemá námitek a připomínek k realizaci prvků ÚSES, PEO a polních cest v k. ú. Měnin 2.

S pozdravem

„Zdař Bůh“

Ing. Jiří Šťastný
zástupce předsedy
Obvodního báňského úřadu
pro území krajů Jihomoravský a Zlínský

Jirout Milan

Od: Maráková Iveta [iveta.marakova@firebrno.cz]
Odesláno: čtvrtek 9. prosince 2021 16:19
Komu:
Předmět: Re: Realizace prvků ÚSES, PEO a polních cest v k.ú. Měnin

Dobrý den,

Od 1. 12. nabyla účinnosti novela zákona o požární ochraně, zákon č. 415/2021 Sb., kterým se mění zákon č. 133/1985 Sb., o požární ochraně, ve znění pozdějších předpisů, a zákon č. 239/2000 Sb., o integrovaném záchranném systému, ve znění pozdějších předpisů. Tato novela mění zásadním způsobem výkon státního požárního dozoru. Jsou zavedeny kategorie staveb 0, I, II a III a HZS JmK je dotčeným orgánem pouze na stavby kategorie II a III, komunikace spadají do kategorie 0. Z tohoto důvodu již nebude z naší strany ke stavbě polních cest vydáno závazné stanovisko.

Na oficiálně podané žádosti reagujeme **USNESENÍM O ZASTAVENÍ ŘÍZENÍ PODLE SPRÁVNÍHO ŘÁDU, v němž je mj. uvedeno, že:**

HZS JmK posouzením žádosti došel k závěru, že v řízení o vydání závazného stanoviska ke stavbě se podaná žádost stala zjevně bezpředmětnou.

V souladu s ustanovením § 40 odst. 1 zákona č. 133/1985 Sb., o požární ochraně, ve znění pozdějších předpisů, se státní požární dozor v rozsahu podle § 31 odst. 1 písm. b) a c) nevykonává u staveb kategorie 0, nepředstavujících zvláštní nebezpečí, ani u staveb kategorie I, představujících mírné nebezpečí.

V dané věci se jedná o stavby účelové komunikace - polní cesty, tedy o stavby, které z hlediska požární bezpečnosti a ochrany obyvatelstva nepředstavuje zvláštní nebezpečí.

Pokud budete potřebovat vydat oficiální usnesení o zastavení řízení dle správního řádu, podejte oficiální žádost, případně se dohodněte na stavebním úřadě.

S pozdravem

kpt. Ing. Iveta Maráková.

Vrchní komisař - stavební prevence

Hasičský záchranný sbor Jihomoravského kraje

krajské ředitelství

Štefánikova 32, 602 00 Brno

tel.: +420 950 639 112

mob.: +420 777 356 080

e-mail: iveta.marakova@firebrno.cz

web: www.firebrno.cz

:)

Datum: 12/09/21 15:17

Příjemce: iveta.marakova@firebrno.cz (iveta.marakova@firebrno.cz)

Předmět: Realizace prvků ÚSES, PEO a polních cest v k.ú. Měnin

Dobrý den,

Prosím o informaci, zda je nutné pro stavbu účelové komunikace – polní cesty žádat o stanovisko HZS.

V příloze zasílám podklady k námi navrhované stavbě. Zjednodušené požárně bezpečnostní řešení je uvedeno v podkapitole B.2.8 souhrnné technické zprávy.

Děkuji a s pozdravem



AGROPROJEKT PSO s.r.o.

Slavičkova 840/1b
638 00 Brno

Naše značka:
1637/22/OVP/N

Datum:
8.2.2022

Toto vyjádření je vydáváno ve smyslu zákona č. 458/2000 Sb. a zákona č. 183/2006 Sb.,
má platnost 2 roky od data jeho vydání.

Věc: Realizace prvků ÚSES, PEO a polních cest v k. ú. Měnin 2-SO 102 - Polní cesta C27

okres: Brno-venkov
k.ú.: Měnin

NEZASAHUJE do bezpečnostního pásma VTL plynovodu a ochranného pásma telekomunikačního vedení NET4GAS, s.r.o.

V další korespondenci uvádějte vždy číslo našeho vyjádření.

NET4GAS, s.r.o.
Na Hřebenech II 1718/8, P.O.BOX 22
140 21 Praha 4 - Nusle
IČ: 27260364
DIČ: CZ27260364 (43)

Aleš Novák
Manažer, Dokumentace soustavy

Žádosti o vyjádření k VTL plynovodům a telekomunikačnímu vedení NET4GAS, s.r.o. zasílejte pomocí elektronické podatelny: www.net4gas.cz (Přepravní soustava - Žádost o vyjádření).



Příloha k vyjádření: 1637/22/OVP/N

Seznam souřadnic předmětu vyjádření:

Souřadnice jsou uvedeny v souřadnicovém systému jednotné trigonometrické sítě katastrální (S-JTSK).

Polygon č. 1 / 1

Y [m]	X [m]
594668.962	1175246.703
594679.193	1175228.006
594694.715	1175180.028
594707.062	1175092.892
594713.765	1175017.398
594733.520	1174770.454
594750.101	1174574.309
594767.034	1174559.845
594924.726	1174571.487
595040.437	1174577.131
595041.848	1174588.332
595048.904	1174591.066
595052.431	1174559.845
595057.017	1174425.790
595063.367	1174377.812
595052.431	1174377.107
595047.845	1174425.084
595041.848	1174557.023
595033.029	1174565.843
594926.490	1174563.020
594827.712	1174553.495
594729.993	1174549.968
594729.287	1174559.845
594738.812	1174560.551
594722.937	1174777.156
594702.476	1175016.692

Y [m]	X [m]
594681.309	1175019.867
594679.898	1175027.628
594698.948	1175032.920
594694.362	1175101.006
594678.134	1175191.670
594653.793	1175242.823



AGROPROJEKT PSO s.r.o.

Slavičkova 840/1b
638 00 Brno

Naše značka:
1638/22/OVP/N

Datum:
8.2.2022

**Toto vyjádření je vydáváno ve smyslu zákona č. 458/2000 Sb. a zákona č. 183/2006 Sb.,
má platnost 2 roky od data jeho vydání.**

Věc: Realizace prvků ÚSES, PEO a polních cest v k. ú. Měnin 2-SO 103 - Polní cesta C61

okres: Brno-venkov
k.ú.: Měnin

**NEZASAHUJE do bezpečnostního pásma VTL plynovodu a ochranného pásma
telekomunikačního vedení NET4GAS, s.r.o.**

V další korespondenci uvádějte vždy číslo našeho vyjádření.

NET4GAS, s.r.o.
Na Hřebenech II 1718/8, P.O.BOX 22
140 21 Praha 4 - Nusle
IČ: 27260364
DIČ: CZ27260364 (43)

Aleš Novák
Manažer, Dokumentace soustavy

Žádosti o vyjádření k VTL plynovodům a telekomunikačnímu vedení NET4GAS, s.r.o. zasílejte pomocí
elektronické podatelny: www.net4gas.cz (Přepravní soustava - Žádost o vyjádření).



Příloha k vyjádření: 1638/22/OVP/N

Seznam souřadnic předmětu vyjádření:

Souřadnice jsou uvedeny v souřadnicovém systému jednotné trigonometrické sítě katastrální (S-JTSK).

Polygon č. 1 / 1

Y [m]	X [m]
593580.837	1174515.787
593581.543	1174524.077
593559.141	1174524.783
593555.790	1174476.805
593537.798	1174388.963
593514.515	1174318.937
593479.943	1174207.459
593467.772	1174165.655
593456.660	1174113.797
593445.900	1174076.755
593441.666	1174075.697
593438.668	1174068.994
593435.846	1174048.886
593443.607	1174047.122
593454.366	1174064.055
593466.361	1174060.880
593468.301	1174070.229
593454.014	1174076.579
593463.539	1174117.325
593487.880	1174211.516
593529.332	1174338.516
593548.029	1174404.309
593563.728	1174481.038
593570.078	1174513.847



AGROPROJEKT PSO s.r.o.

Slavičkova 840/1b
638 00 Brno

Naše značka:
1640/22/OVP/N

Datum:
8.2.2022

Toto vyjádření je vydáváno ve smyslu zákona č. 458/2000 Sb. a zákona č. 183/2006 Sb.,
má platnost 2 roky od data jeho vydání.

Věc: Realizace prvků ÚSES, PEO a polních cest v k. ú. Měnin 2-SO 301 – Záchytný příkop ZP3

okres: Brno-venkov
k.ú.: Měnin

NEZASAHUJE do bezpečnostního pásma VTL plynovodu a ochranného pásma telekomunikačního vedení NET4GAS, s.r.o.

V další korespondenci uvádějte vždy číslo našeho vyjádření.

NET4GAS, s.r.o.
Na Hřebenech II 1718/8, P.O.BOX 22
140 21 Praha 4 - Nusle
IČ: 27260364
DIČ: CZ27260364 (43)

Aleš Novák
Manažer, Dokumentace soustavy

Žádosti o vyjádření k VTL plynovodům a telekomunikačnímu vedení NET4GAS, s.r.o. zasílejte pomocí elektronické podatelny: www.net4gas.cz (Přepravní soustava - Žádost o vyjádření).



Příloha k vyjádření: 1640/22/OVP/N

Seznam souřadnic předmětu vyjádření:

Souřadnice jsou uvedeny v souřadnicovém systému jednotné trigonometrické sítě katastrální (S-JTSK).

Polygon č. 1 / 1

Y [m]	X [m]
595040.680	1174561.902
595036.976	1174568.076
594998.171	1174566.665
594917.257	1174564.620
594839.294	1174556.506
594722.524	1174552.096
594677.016	1174549.098
594587.058	1174542.395
594446.476	1174533.752
594375.038	1174530.930
594265.148	1174520.875
594164.607	1174515.584
594121.391	1174507.470
594085.055	1174506.588
593971.284	1174513.820
593933.537	1174513.996
593791.897	1174503.060
593792.073	1174496.710
593802.304	1174497.416
593924.189	1174506.941
593967.404	1174507.117
594090.170	1174499.709
594098.284	1174496.887
594123.508	1174498.474
594129.329	1174502.531
594171.133	1174508.528

Y [m]	X [m]
594318.947	1174518.935
594396.911	1174525.991
594463.762	1174527.931
594564.656	1174533.399
594693.244	1174543.806
594783.908	1174547.863
594851.817	1174549.450
594937.895	1174558.623



NET4GAS, s.r.o.
Na Hřebenech II 1718/8
140 21 Praha 4 - Nusle

ZÁPIS O VYTYČENÍ

plynovodů a zařízení protikorozní ochrany NET4GAS, s.r.o.

Dne 11.2.2022 bylo na provedeno vytyčení plynovodu DN 500 – V. Němčice- Podolí dle našeho
vyj. č. 11851/21 - Realizace prvků ÚSES, PEO a polních cestv kú. Měnín

linie	DN .500	stavba V. Němčivce- Podolí	v km cca	k.ú. Měnín,
	DN	stavba	v km cca	k.ú. Opatovice u Rajhradu
	DN	stavba	v km cca	k.ú.
	DN	stavba	v km cca	k.ú....
	DN	stavba.....	v km cca.....	k.ú....

Zařízení PKO:

Vytyčen plynovod při křížení s polní cestou u 15KVO, měřeno na vrch plynovodu, hloubky krytí plynovodu jsou pouze orientační a slouží pro projekt.

Strana A: 0,7- 0,8m

Strana B: 0,7- 0,8m

....

Vzhledem k tomu, že uvedená činnost bude prováděna v ochranném a bezpečnostním pásmu, stanovuje přítomný zástupce podmínky v zájmu bezpečnosti práce a nerušeného provozu soustavy:

1. Vytyčené plynovody jsou chráněny ochranným a bezpečnostním pásmem dle zákona č. 458/2000 Sb. (energetický zákon) ve znění pozdějších předpisů a zákona č. 183/2006 Sb., (stavební zákon), ve znění pozdějších předpisů.
2. Před zahájením zemních prací je nutno provést vytyčení zařízení NET4GAS a ruční výkop sond pro ověření polohy.
3. NET4GAS, s.r.o. neodpovídá za stav a eventuální přemístění vytyčovací kolíků.
4. Veškeré práce v pásmu 50 m na obě strany od všech linií je nutno provádět se zvýšenou opatrností v souladu se zákonem č. 458/2000 Sb., zákonem č.183/2006 Sb., ČSN EN 1594 a TPG 702 04. Pracující musí být prokazatelně upozorněni na existenci zařízení NET4GAS a seznámeni s podmínkami pro činnost.
5. Před zahájením prací je nutno v potřebném úseku vytyčit všechna zde uložená podzemní zařízení NET4GAS. Platnost vytyčení a protokolu je 1 měsíc.
6. Výkopové práce ve vzdálenosti menší než 4 m od zařízení NET4GAS musí být prováděny pouze ručně bez použití mechanizace. Při použití mechanizace je nutné postupovat dle Technických podmínek pro práce a činnosti v ochranných a bezpečnostních pásmech vedení ve správě NET4GAS, s.r.o.
7. Je přísně zakázáno používání výbušnin.
8. Ve vzdálenosti blíže jak 50 m od půdorysu plynovodu mohou být práce s otevřeným ohněm prováděny pouze na základě písemného povolení provozovatele (NET4GAS).

9. **Podélné pojezdy vozidel těžké mechanizace po trase plynovodů jsou přísně zakázány.** Místa případných přejezdů plynovodů a sdělovacích kabelů těžkou technikou v době stavby musí být zpevněna rozebíratelnými silničními panely s přesahem min. 3 m od půdorysu plynovodu a 1,5 m od sdělovacího kabelu.
10. Odkryté kabely a plynovody musí být chráněny před poškozením a každé eventuální poškození musí být neprodleně nahlášeno provozovateli. Výkopy musí být řádně označeny a upraveny proti pádu osob. **Při odkrytí plynovodů platí navíc i zákaz kouření.**
11. NET4GAS upozorňuje, že zařízení NET4GAS je chráněno aktivní katodovou ochranou a je proto v zájmu nové investice tuto skutečnost zohlednit.
12. Pokud dojde k nepředvídaným okolnostem nebo komplikacím, je nutné obrátit se na:
Kontaktní osoba: Radek Valach – ved.technolog LČ Region Morava tel.605233549
13. Před záhozem křížení je nutno přizvat zástupce NET4GAS ke kontrole a odsouhlasení v místě křížení dle TPG 702 04 mezi cizím zařízením a zařízením NET4GAS, jinak nebude křížení převzato.
14. **Na základě skutečného provedení křížení je potřeba zpracovat výkres skutečného provedení křížení včetně geodetického zaměření míst křížení se seznamem souřadnic a toto předat v písemné a digitalizované formě.**
15. NET4GAS upozorňuje na telekomunikační vedení v souběhu s plynovody. Vytyčení a podmínky pro činnost stanoví firma uvedená ve vyjádření NET4GAS.
16. NET4GAS si vyhrazuje právo zastavení činnosti v ochranném pásmu NET4GAS při nedodržování stanovených podmínek.

V brně ,dne . 14.2. 2022.



AGROPROJEKT PSO s.r.o.

Slavičkova 840/1b, 638 00 Brno
DIČ: CZ41601483 3

Radek Valach
Ved. technolog
Region Morava

NET4GAS, s.r.o.
Na Hřebenech II 1718/8, P.O.BOX 22
140 21 Praha 4 - Nusle
IČ: 27260364
DIČ: CZ27260364 (77)

Měřítko (okr. Brno-venkov)



60m 1182182 595380688 -1174359592 Mapy

Sem zadejte hledaný výraz





AGROPROJEKT PSO s.r.o.

Slavičkova 840/1b
638 00 Brno

Naše značka:
2014/22/OVP/Z

Vyřizuje:
Ing. Lenka Špačková

Datum:
22.2.2022

Toto vyjádření je vydáváno ve smyslu zákona č. 458/2000 Sb. a zákona č. 183/2006 Sb., má platnost 2 roky od data jeho vydání.

Věc: Realizace prvků ÚSES, PEO a polních cest v k. ú. Mělnín 2-SO 101 - Polní cesta C23

SOUHLASNÉ STANOVISKO

okres: Brno-venkov
k.ú.: Mělnín, Opatovice u Rajhradu

Toto vyjádření je podkladem pro vydání územního rozhodnutí a stavebního povolení.

Dotčené síť:

Plynárenská zařízení:
VTL plynovod nad 40 barů DN 500

Podmínky:

1. Na základě předložené dokumentace a žádosti ze dne 15.2.2022 a v návaznosti na naše předchozí vyjádření č. 11851/21/OVP/Z ze dne 5.11.2021 Vám sdělujeme, že s realizací výše uvedené akce souhlasíme za dodržení následujících podmínek:
2. Během stavebních prací nesmí dojít k poškození stávajícího kontrolního vývodu 15KVO včetně kabelových rozvodů navařených na VTL plynovod DN 500.
3. Při stavebních pracích je nutné dodržet "Pokyny pro práce a činnosti třetích stran v ochranných a bezpečnostních pásmech zařízení ve správě NET4GAS, s.r.o.", které naleznete zde: www.net4gas.cz (O společnosti > Pro dodavatele > Obchodní a technické podmínky).
4. Místa případných přejezdů plynovodu těžkou technikou v době stavby musí být zpevněna rozebratelnými silničními panely s přesahem min. 3 m od půdorysu plynovodu na obě strany a je třeba zřídit taková opatření, aby jiný přejezd nebyl možný. Jízdy v podélném směru plynovodu nejsou dovoleny.
5. Další závazné podmínky:
 - Před zahájením prací se musí vytyčit VTL plynovod a ostatní podzemní zařízení NET4GAS včetně PKO (protikorozi ochrany).
 - O vytyčení a stanovení podmínek pro práce v ochranném a bezpečnostním pásmu požádejte min. 15 dní před zahájením prací (viz. odkaz níže).
 - Bez vytyčení a přesného určení uložení všech zařízení NET4GAS nesmí být stavební činnosti zahájeny. O provedeném vytyčení bude sepsán protokol.
 - Vytyčení podzemních zařízení a event. dozor při pracích v blízkosti plynovodu Vám na základě objednávky provede příslušný Region. Sazba za vytyčovací práce a za dozor provozovatele 1177,- Kč/1 hod./1 pracovník (bez DPH).
 - Před záhrnem stavby nám bude předáno zaměření skutečného provedení stavby v místě křížení/souběhu. Zaměření bude dodáno ve formátu *.dgn v S-JTSK. Bude uveden typ vedení (nadzemní, podzemní), investor stavby a v místě křížení bude vyznačen výškový rozdíl mezi stavbou a plynárenským zařízením.
6. V případě nedodržení podmínek našeho vyjádření se Vaší činností dopouštíte přestupku/správního deliktu dle energetického zákona.

Ostatní informace:

2014/22/OVP/Z, str. 1 / 2

NET4GAS, s.r.o.

Na Hřebenech II 1718/8
140 21 Praha 4 – Nusle

Tel.: +420 220 221 111
Fax: +420 220 225 498

E-mail: info@net4gas.cz
Web: www.net4gas.cz

1. Každý zásah do ochranného a bezpečnostního pásma musí být projednán s naším útvarem pro každou plánovanou akci jednotlivě.

2. V zájmovém území, které je přílohou tohoto stanoviska, se nacházejí plynárenská zařízení provozovaná společností NET4GAS, s.r.o.

Upozorňujeme, že na daném území se mohou nacházet plynárenská zařízení jiných vlastníků či správců a zařízení nefunkční/neprovozovaná.

Kontakty na vytyčení nebo oznámení o zahájení prací:

Žádost o vytyčení plynárenských a telekomunikačních zařízení nebo oznámení o zahájení prací podejte elektronicky na: <https://v3s.net4gas.cz/ZadostVytyceni>.

V další korespondenci uvádějte vždy naši značku.

NET4GAS, s.r.o.
Na Hřebenech II 1718/8, P.O.BOX 22
140 21 Praha 4 - Nusle
IČ: 27260364
DIČ: CZ27260364 (43)

Aleš Novák
Manažer, Dokumentace soustavy



S1

0m 100m 200m

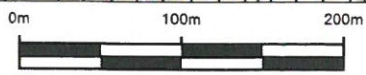


NET4GAS, s.r.o.

Příloha k vyjádření:

Přehledka

2014/22/OVP/Z



NET4GAS, s.r.o.

Příloha k vyjádření:

Situace: 1/1

2014/22/OVP/Z



Příloha k vyjádření: 2014/22/OVP/Z





















Seznam souřadnic předmětu vyjádření:

Souřadnice jsou uvedeny v souřadnicovém systému jednotné trigonometrické sítě katastrální (S-JTSK).

Polygon č. 1 / 1

Y [m]	X [m]
595718.828	1174499.485
595718.123	1174507.952
595698.014	1174507.246
595688.136	1174502.307
595570.662	1174483.257
595491.992	1174471.968
595410.148	1174461.032
595402.387	1174462.091
595383.337	1174459.621
595377.692	1174455.741
595215.767	1174435.985
595064.073	1174417.288
595055.959	1174421.169
595057.723	1174403.882
595063.720	1174411.291
595222.823	1174429.988
595341.356	1174444.805
595567.487	1174475.849
595604.881	1174482.199
595620.403	1174482.199
595688.842	1174495.252
595700.131	1174495.252

LEGENDA:

	ZÁJMOVÉ ÚZEMÍ
	PLYNOVOD DN 10 - DN 250
	PLYNOVOD DN 300
	PLYNOVOD DN 500
	PLYNOVOD DN 700
	PLYNOVOD DN 800
	PLYNOVOD DN 900
	PLYNOVOD DN 1000
	PLYNOVOD DN 1200
	PLYNOVOD DN 1400
	PLYNOVOD ZÁMĚR
	OPTICKÝ KABEL
	METALICKÝ KABEL
	ANODOVÉ UZEMNĚNÍ
	KABEL PROTIKOROZNÍ OCHRANY
	ELEKTROPŘÍPOJKA
	OPLOCENÍ PLYNÁRENSKÉHO OBJEKTU
	STANICE KATODICKÉ OCHRANY
	ELEKTRICKÁ POLARIZOVANÁ DRENÁŽ
	KORIDOR ZÁMĚRU

AGROPROJEKT PSO s.r.o.
Slavičkova 840/1b
63800 Brno

VÁŠ DOPIS ZNAČKY/ZE DNE	NAŠE ZNAČKA	VYŘIZUJE	MÍSTO/DATUM
- 3. 2. 2022	PM-6201/2022/5203/Žu	Ing. Katarína Žůrková +420 541 637 275 zurkovak@pmo.cz	Brno 7. 2. 2022

Realizace prvků ÚSES, PEO a polních cest v k. ú. Měnin 2
(k.ú. Měnin, ORP Židlochovice, kraj Jihomoravský, HP 4-15-03)

Charakteristika akce:

Dne 3. 2. 2022 nám byla předložena žádost o vyjádření k DSP/DPS. Investorem je SPÚ, pobočka Brno, projektantem AGROPROJEKT PSO s.r.o.

Projektová dokumentace řeší návrh 3 účelových komunikací, které budou sloužit ke zpřístupnění pozemků a záchytného příkopu pro zachycení povrchových vod.

SO 101 - Polní cesta C23 – délka úpravy 655,77 m; mechanicky zpevněné kamenivo (MZK) s uzavíracím nátěrem; třída dopravního zatížení IV, odvodnění drenáží.

SO 102 - Polní cesta C27 – délka 1160 m; asfaltový beton; třída dopravního zatížení IV, odvodnění drenáží.

SO 103 - Polní cesta C61 – délka 482 m; mechanicky zpevněné kamenivo (MZK) s uzavíracím nátěrem; třída dopravního zatížení VI (do 15 t), odvodnění drenáží.

SO 301 – Záchytný příkop ZP3 – délka 675 m; zatravnění.

Zájmů Povodí Moravy, s.p., provoz Brno, se dotýká objekt SO 102 Polní cesta C27 v místě přejezdu hospodářského mostu přes oboustranně ohrázený významný vodní tok (VVT) Litava/Cézava (IDVT 10100046) a připojení na stávající asfaltovou cyklostezku a objekt SO 103 Polní cesta C61, který je v souběhu se vzdušní patou PB ochranné hráze VVT Říčka/Zlatý potok (IDVT 10100107; HM 213714).

Navrženým záměrem dojde k dotčení pozemků p. č. 2639 a 1417/9 k. ú. Měnin (SO 102) v majetku ČR s právem hospodaření Povodí Moravy, s.p.

Stavba se nachází v záplavovém území, aktivní zóně záplavového území (AZZÚ) a podle map povodňového nebezpečí a povodňových rizik se stavba nachází v zóně středního ohrožení.

Útvar povrchových vod: Litava (Cézava) od toku Říčka (Zlatý potok) po ústí do toku Svratka (ID VÚ: DYJ_0780).

I. Stanovisko správce povodí a správce VVT Litava/Cézava a VVT Říčka/Zlatý potok

Na základě ustanovení § 54 odst. 4 zákona č. 254/2001 Sb., o vodách a o změně některých zákonů (vodní zákon) vydává Povodí Moravy, s.p., jako správce povodí a správce vodních toků následující

s t a n o v i s k o :

- a) Z hlediska zájmů daných platným Národním plánem povodí Dunaje a Plánem dílčího povodí Dyje (ustanovení § 24 až § 26 vodního zákona) je uvedený záměr možný, protože lze předpokládat, že záměrem nedojde ke zhoršení chemického stavu a ekologického stavu/potenciálu dotčených útvarů povrchových vod

a chemického stavu a kvantitativního stavu útvarů podzemních vod, a že nebude znemožněno dosažení jejich dobrého stavu/potenciálu.

Z hlediska zájmů daných Plánem pro zvládnání povodňových rizik v povodí Dunaje je uvedený záměr možný.

Toto hodnocení vychází z posouzení souladu daného záměru s výše uvedenými platnými dokumenty.

Předpokládáme, že uvedený záměr vzhledem ke svému charakteru, velikosti a dopadu nebude mít vliv na stav vodního útvaru a že současná míra povodňového nebezpečí a povodňového ohrožení nebude změněna.

b) Z hlediska dalších zájmů chráněných zákonem č. 254/2001 Sb., o vodách a o změně některých zákonů, souhlasíme s uvedeným záměrem za podmínek:

1. Polní cesty musí kopírovat stávající terén tak, aby nevytvořily překážku v inundaci, a nedošlo tím ke zhoršení odtokových poměrů v lokalitě.
2. V 02/2022 – 06/2022 bude probíhat v zájmovém úseku polní cesty C61, stavba Povodí Moravy, s.p., „Říčka, ř. km 0,000 – 1,030 Měnín, oprava OH“. Nesmí tedy dojít ke kolizi stavby Povodí Moravy, s.p., s realizací prvků ÚSES, především polní cesty C61.
3. Při stavbě nebude na těleso ochranné hráze ukládán žádný stavební materiál, hráz nebude sloužit jako mezideponie materiálu a taktéž nebude využívána pro pojezd mechanizace.
4. Veškeré činnosti/zásahy ve vzdálenosti do 15,0 m od tělesa hráze, je možné provádět pouze se souhlasem správce toku, tj. Povodím Moravy, s.p. provoz Brno.
5. Správci vodních toků, tj. Povodí Moravy, s.p., provoz Brno (K Povodí 10, 617 00 Brno-Komárov, Ing. Robert Spousta, tel.: 543 423 453, e-mail: spousta@pmo.cz) bude v dostatečném časovém předstihu min. 7 dní oznámen termín zahájení a ukončení stavebních prací. Správce bude zván na pravidelné kontrolní podmínky.
6. Po skončení stavebních prací musí být dotčené pozemky uvedeny do provozuschopného stavu a veškerý přebytečný materiál z nich musí být odstraněn.
7. Prováděním stavby nesmí dojít ke zhoršení kvality povrchových a podzemních vod.
8. Vzhledem k umístění stavby v záplavovém území zde nebude volně skladován stavební materiál, závadné látky, lehce odplavitelný materiál ani odpad.

Upozorňujeme:

- Koncepce protipovodňové ochrany je v k. ú. Měnín řešena studií proveditelností "Litava - přírodě blízká protipovodňová opatření a obnova přirozené hydromorfologie a retenční kapacity toku a nivy v úseku ř. km 5,000 (Měnín) až ř.km 16,000 (Újezd u Brna)". Do střetu s návrhy této studie se dostává objekt SO 102 - Polní cesta C27, a to s objektem SO 05 Libuška (řeší odsunutí pravobřežního ohrazování a umožnění nátoky do inundace). Součástí objektu je i přeložka Cyklostezky na nově vedenou linii hráze. Objektu je řešen ve dvou variantách. Ve variantě jedna končí odsunutí hráze ještě před křížením Litavy s cyklostezkou. Varianta 2 odsouvá hráz až na úroveň stávajícího odvodňovacího příkopu (parcela 2638). V této poloze by cyklostezka musela po jejím vybudování překonat hráz a napojit se na novou linii cyklostezky podél Litavy. V rozsahu parcely 2624 by pak nadále pokračovala již v aktivní inundaci, kde je také předpokládáno snížení terénu oproti současnému stavu. V místě snížení terénu by cyklostezka musela být snesena na novou úroveň, nebo vybavené dostatečnými inundačními otvory. Je možné předpokládat, že tyto změny by byly vyvolanou investicí navržených protipovodňových opatření. Návrh cyklostezky (v rozsahu parcely 2624) je tedy možný, za předpokladu, že v budoucnu nebude bránit realizaci protipovodňových opatření.

II. Vyjádření Povodí Moravy s. p. z hlediska majetkoprávních vztahů

Navrženým záměrem dojde k dotčení pozemků státu p. č. 2639 a 1417/9 k. ú. s právem hospodaření Povodí Moravy, s.p. Pro vydání rozhodnutí příslušného správního úřadu je nutné získat vlastnická nebo jiná práva k dotčeným pozemkům. Ve věci majetkoprávního dořešení je nutné podat samostatnou žádost na útvar správy majetku Povodí Moravy, s.p.,

závodu Dyje (Husova 760, 675 71 Náměšť nad Oslavou, vedoucí útvaru správy majetku JUDr. Jan Kubizňák, tel.: 541 637 573) v elektronické podobě na e-mail: podatelna@pmo.cz, případně do datové schránky Povodí Moravy, s.p., s následujícím obsahem:

- Popis akce, v rámci které má proběhnout vypořádání.
- Stupeň projektové dokumentace.
- Pozemky s právem hospodaření Povodí Moravy, s.p., kterých se akce dotýká, definované parc. č. a k.ú., další dotčený majetek Povodí Moravy, s.p., (úpravy, apod.) včetně rozsahu dotčení (záběr dočasný a trvalý).
- Co konkrétně (jaké stavební objekty) se bude na dotčených pozemcích realizovat.
- Předpokládaný termín zahájení realizace a doba realizace (dny/měsíce/roky).
- Snímek katastrální mapy se zákresem dotčených pozemků nebo situací.
- Označení investora stavby, případně plnou moc pro zastupování.
- Doložení stanoviska útvaru správy povodí Povodí Moravy, s.p., k příslušnému stupni PD (toto stanovisko).

Doba platnosti tohoto stanoviska je 2 roky, nebude-li využito pro vydání platného rozhodnutí nebo opatření vodoprávního nebo jiného správního úřadu.

Ing. Jan Pešek

vedoucí útvaru správy povodí

Na vědomí: Povodí Moravy, s.p., provoz Brno



dle rozdělovníku

Odpověď k č. j. ze dne	Č. j./Sp. zn./Typ	Vyřizuje/E-mail/Telefon	Datum
	MD-6112/2022-930/2 MD/6112/2022/930 SSU	Bc. Jiří Obšusta jiri.obsusta@mdcr.cz +420 2251 31180	Praha 13.04.2022

Věc: Závazné stanovisko ke stavbě v silničním ochranném pásmu dálnice

Ministerstvo dopravy, Odbor liniových staveb a silničního správního úřadu (dále jen „Ministerstvo dopravy“), jako věcně příslušný silniční správní úřad ve věcech dálnic podle § 40 odst. 2 písm. c) zákona č. 13/1997 Sb., o pozemních komunikacích, ve znění pozdějších předpisů (dále jen „zákon o pozemních komunikacích“), na základě Státního pozemkového úřadu, IČO 01312774, se sídlem Husinecká 1024/11a, 130 00 Praha 3 (dále jen „žadatel“) zastoupen společností AGROPROJEKT PSO s.r.o., IČO 41601483, se sídlem Slavičkova 840/1b, 638 00 Brno, podané dne 4. 2. 2022, dle § 32 odst. 1 písm. a) a odst. 3 zákona o pozemních komunikacích a § 149 odst. 1 zákona č. 500/2004 Sb., správní řád, ve znění, pozdějších předpisů,

souhlasí

s prováděním stavby „Realizace prvků ÚSES, PEO a polních cest v k. ú. Měnin 2“ (dále jen „stavba“) v silničním ochranném pásmu dálnice D2 v okolí km 9,750 vpravo, na pozemku parc. č. 2162 v k. ú. Měnin, a to za předpokladu splnění níže uvedené podmínky:

1. Stavba bude provedena dle předložené projektové dokumentace „Realizace prvků ÚSES, PEO a polních cest v k.ú. Měnin 2“ (Ateliér DPK, s.r.o., 01/2021).
2. V důsledku užívání stavby nesmí být poškozeno těleso ani součásti a příslušenství dálnice. V případě, že by se v důsledku činnosti žadatele objevily během nebo po dokončení prací poruchy, žadatel bezodkladně sjedná nápravu.
3. Stavba bude provedena tak, aby její součásti a příslušenství neoslňovaly ani jinak nerušily provoz na dálnici (např. světelnými zdroji, odrazy světla, sváděním vod na silniční pozemek, apod.).
4. Po ukončení stavby předá žadatel Ředitelství silnic a dálnic ČR (dále jen „ŘSD ČR“) zaměření skutečného provedení stavby včetně inženýrských sítí v digitální formě provedené podle příslušného předpisu ŘSD ČR, a to v rozsahu silničního ochranného pásma dálnice D2.
5. Na stavbě v silničním ochranném pásmu nebude jakýmkoliv způsobem prováděna písemná, obrazová, světelná reklama nebo propagace, která by byla viditelná z dálnice.

Odůvodnění

Žadatel předložil prostřednictvím zmocněného zástupce dne 4. 2. 2022 zdejšímu úřadu žádost o závazné stanovisko k provádění výše uvedené stavby v silničním ochranném pásmu dálnice D2 v okolí km 9,750 vpravo, na pozemku parc. č. 2162 v k. ú. Měnín. Předmětem posouzení je část záměru návrhu nové účelové komunikace, která bude sloužit ke zpřístupnění pozemků a pro rekreační účely, a to v rozsahu realizace části vozovky polní cesty tvořené mechanicky zpevněným kamenivem. Zbývající část záměru je situována již mimo silniční ochranné pásmo dotčené dálnice.

Předložený záměr byl posouzen ŘSD ČR, jakožto majetkovým správcem dotčené budoucí dálnice, který ve věci dne 26. 10. 2021 vydal pro účely žadatele souhlasné vyjádření č. j. RSD-551335/2021-2. Vzhledem k tomu, že nebyly shledány důvody pro vydání nesouhlasného závazného stanoviska, Ministerstvo dopravy s umístěním a prováděním předmětné stavby souhlasí.

Pro informaci se uvádí, že v rozhodnutí č. j. SPU 241796/2018/Ku ze dne 24. 5. 2018 vydaného Státním pozemkovým úřadem, Krajským pozemkovým úřadem pro Jihomoravský kraj, (pobočka Brno) bylo v rámci komplexní pozemkové úpravy (KoPÚ) v k. ú. Měnín upuštěno od vydání územního rozhodnutí podle § 12 odst. 3 zákona č. 139/2002 Sb., o pozemkových úpravách a pozemkových úřadech a o změně zákona č. 229/1991 Sb., o úpravě vlastnických vztahů k půdě a jinému zemědělskému majetku, ve znění pozdějších předpisů. § 12 odst. 3 zákona č. 139/2002 Sb., o pozemkových úpravách a pozemkových úřadech a o změně zákona č. 229/1991 Sb., o úpravě vlastnických vztahů k půdě a jinému zemědělskému majetku, ve znění pozdějších předpisů, je-li to v souladu s územním plánem, pro změny druhů pozemků, schválených dotčeným orgánem (§ 9 odst. 10), výstavbu polních a lesních cest, ochranu a zúrodnování půdního fondu a další společná zařízení zahrnutá do schváleného návrhu pozemkových úprav upouští se od souhlasu s vynětím ze zemědělského půdního fondu a nevyžaduje se vydání rozhodnutí o povolení záměru.

Provádění stavby v silničním ochranném pásmu je v souladu s praxí, kterou ke stavbám v blízkosti dálnic Ministerstvo dopravy uplatňuje. Za účelem ochrany dálnice Ministerstvo dopravy stanovilo další podmínky, aby zajistilo, že užívání stavby nepoškodí těleso ani součásti a příslušenství dálnice a stavba bude provedena tak, aby její součásti a příslušenství neoslňovaly ani jinak nerušily provoz na dálnici (např. světelnými zdroji, odrazy světla, sváděním vod na silniční pozemek apod.).

Bez dalšího povolení Ministerstva dopravy nebude na stavbě v silničním ochranném pásmu dálnice umístěno reklamní zařízení viditelné z dálnice, což vyplývá z § 31 zákona o pozemních komunikacích. Na stavbě v silničním ochranném pásmu dálnice nebude jakýmkoliv způsobem prováděna písemná, obrazová, světelná reklama nebo propagace, která by byla taktéž viditelná z dálnice (viz podmínka č. 6).

Toto závazné stanovisko nenahrazuje stanovisko správce dálnice ŘSD ČR, jakožto dotčeného majetkového správce sousedního pozemku nebo stavby na něm nebo jakožto správce dopravní infrastruktury. V rámci příslušného správního řízení je o takové stanovisko třeba požádat samostatně.

Proti závaznému stanovisku nelze podat rozklad. Jeho přezkum je přípustný v rámci přezkumu správního rozhodnutí, jehož je podkladem.

Elektronický podpis - 13.4.2022

Certifikát autora podpisu :

Jméno : Ing. Martin Janeček

Vydal : PostSignum Qualified CA 4

Platnost do : 2.2.2024 09:26:25-000 +01:00

Ing. Martin Janeček

ředitel

Odbor liniových staveb a silničního správního úřadu

Rozdělovník

- Státní pozemkový úřad, Husinecká 1024/11a, 130 00 Praha 3

obdrží prostřednictvím: AGROPROJEKT PSO s.r.o., Slavičkova 840/1b, 638 00 Brno
- Ředitelství silnic a dálnic ČR, Na Pankráci 56, 140 00 Praha 4

