DRUH POZEMKU V KN	OST. PL.	OSTATNÍ PLOCHA
KATASTR		DOLNÍ PERTOLTICE

Měřítko X/Y 1:1000/1:100

Legenda typů čar:

Terén

Niveleta

Konstrukce komunikace

Dno trativodu levostr.

Dno trativodu pravostr.

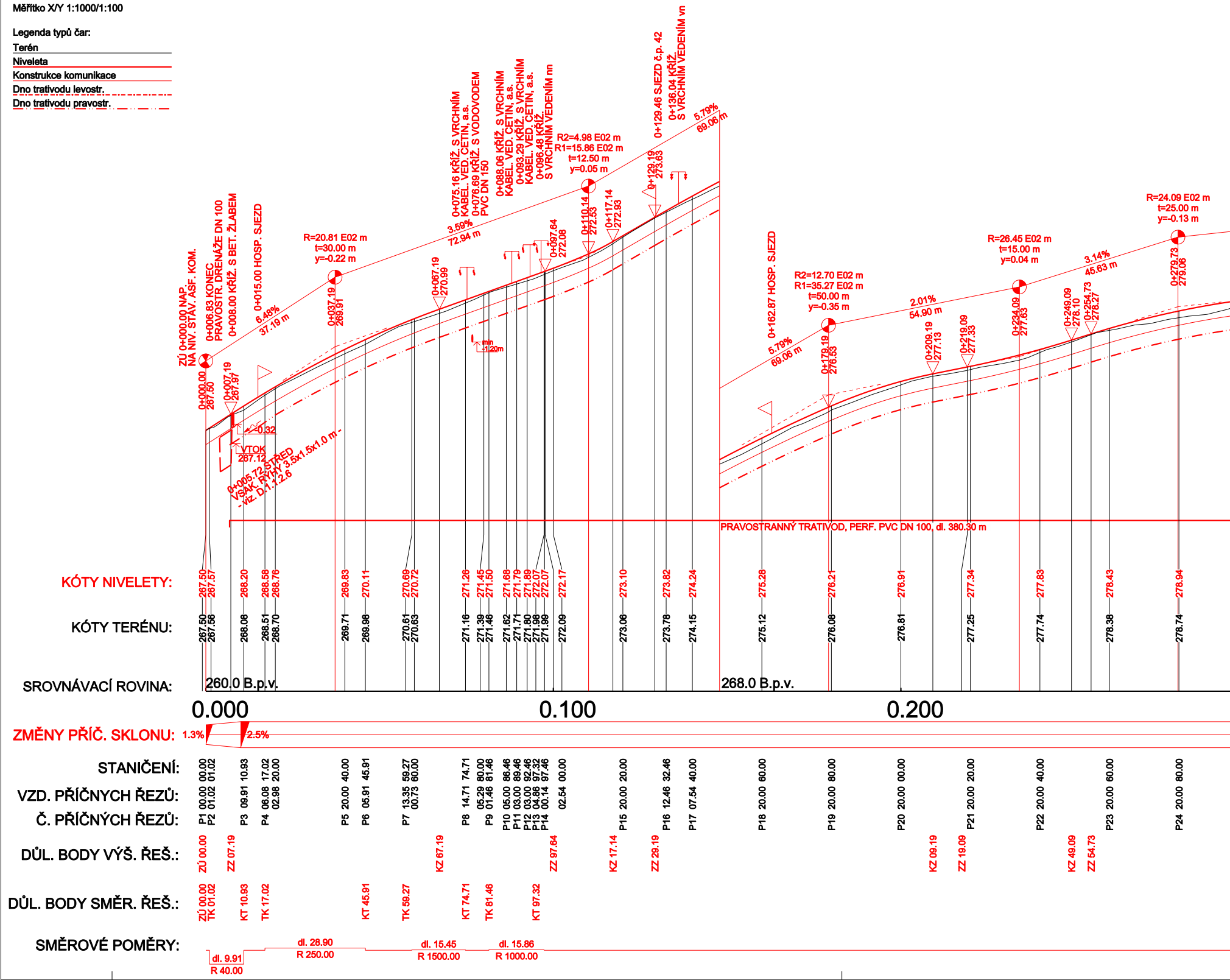
ZÚ 0+000.00 NAP. NA NIV. STÁV. ASF. KOM.
0+006.83 KONEC PRAVOSTR. DRENÁŽE DN 100
0+008.00 KŘÍŽ. S BET. ŽLABEM
0+015.00 HOSP. SJEZD
6.48%
37.19 m
R=20.81 E02 m
t=30.00 m
y=-0.22 m
3.59%
72.94 m
0+075.16 KŘÍŽ. S VRCHNÍM KABEL. VED. ČETIN, a.s.
0+076.69 KŘÍŽ. S VODOVODEM PVC DN 150
0+088.06 KŘÍŽ. S VRCHNÍM KABEL. VED. ČETIN, a.s.
0+093.29 KŘÍŽ. S VRCHNÍM KABEL. VED. ČETIN, a.s.
0+096.48 KŘÍŽ. S VRCHNÍM VEDENÍM nn
R2=4.98 E02 m
R1=15.86 E02 m
t=12.50 m
y=0.05 m
0+129.46 SJEZD č.p. 42
0+136.04 KŘÍŽ. S VRCHNÍM VEDENÍM vn
5.79%
69.06 m
0+000.00 267.50
0+007.19 267.97
0+037.19 269.91
0+067.19 270.99
0+097.64 272.08
0+110.14 272.53
0+117.14 272.93
0+129.19 273.63
0.32
VTOK 267.12
min 1.20m
0+005.72 STŘED VSAK. RÝHY 3.5x1.5x1.0 m - viz. D.1.1.2.6
PRAVOSTRANNÝ TRATIVOD, PERF. PVC DN 100, dl. 380.30 m
0+162.87 HOSP. SJEZD
5.79%
69.06 m
R2=12.70 E02 m
R1=35.27 E02 m
t=50.00 m
y=-0.35 m
0+179.19 276.53
2.01%
54.90 m
0+209.19 277.13
0+219.09 277.33
R=26.45 E02 m
t=15.00 m
y=0.04 m
0+234.09 277.63
0+249.09 278.10
0+254.73 278.27
3.14%
45.63 m
R=24.09 E02 m
t=25.00 m
y=-0.13 m
0+279.73 279.06
KÓTY NIVELETY:
267.50 267.57 268.20 268.58 268.76 269.83 270.11 270.69 270.72 271.26 271.45 271.50 271.68 271.79 271.89 272.07 272.07 272.17 273.10 273.82 274.24 275.28 276.21 276.91 277.34 277.83 278.43 278.94
KÓTY TERÉNU:
267.50 267.56 268.08 268.51 268.70 269.71 269.98 270.61 270.63 271.16 271.39 271.46 271.62 271.71 271.80 271.98 271.99 272.09 273.06 273.78 274.15 275.12 276.08 276.81 277.25 277.74 278.38 278.74
SROVNÁVACÍ ROVINA:
260.0 B.p.v.
268.0 B.p.v.
0.000
0.100
0.200
ZMĚNY PŘÍČ. SKLONU:
1.3%
2.5%
STANIČENÍ:
00.00 01.02 10.93 17.02 20.00 40.00 45.91 59.27 60.00 74.71 80.00 81.46 86.46 89.46 92.46 97.32 97.46 00.00 20.00 32.46 40.00 60.00 80.00 00.00 20.00 40.00 60.00 80.00
VZD. PŘÍČNYCH ŘEZŮ:
00.00 01.02 09.91 06.08 02.98 20.00 05.91 13.35 00.73 14.71 05.29 01.46 05.00 03.00 03.00 04.86 00.14 02.54 20.00 12.46 07.54 20.00 20.00 20.00 20.00 20.00 20.00 20.00
Č. PŘÍČNYCH ŘEZŮ:
P1 P2 P3 P4 P5 P6 P7 P8 P9 P10 P11 P12 P13 P14 P15 P16 P17 P18 P19 P20 P21 P22 P23 P24
DŮL. BODY VÝŠ. ŘEŠ.:
ZÚ 00.00 ZZ 07.19 KZ 67.19 ZZ 97.64 KZ 17.14 ZZ 29.19 KZ 09.19 ZZ 19.09 KZ 49.09 ZZ 54.73
DŮL. BODY SMĚR. ŘEŠ.:
ZÚ 00.00 TK 01.02 KT 10.93 TK 17.02 KT 45.91 TK 59.27 KT 74.71 TK 81.46 KT 97.32
SMĚROVÉ POMĚRY:
dl. 9.91
R 40.00
dl. 28.90
R 250.00
dl. 15.45
R 1500.00
dl. 15.86
R 1000.00

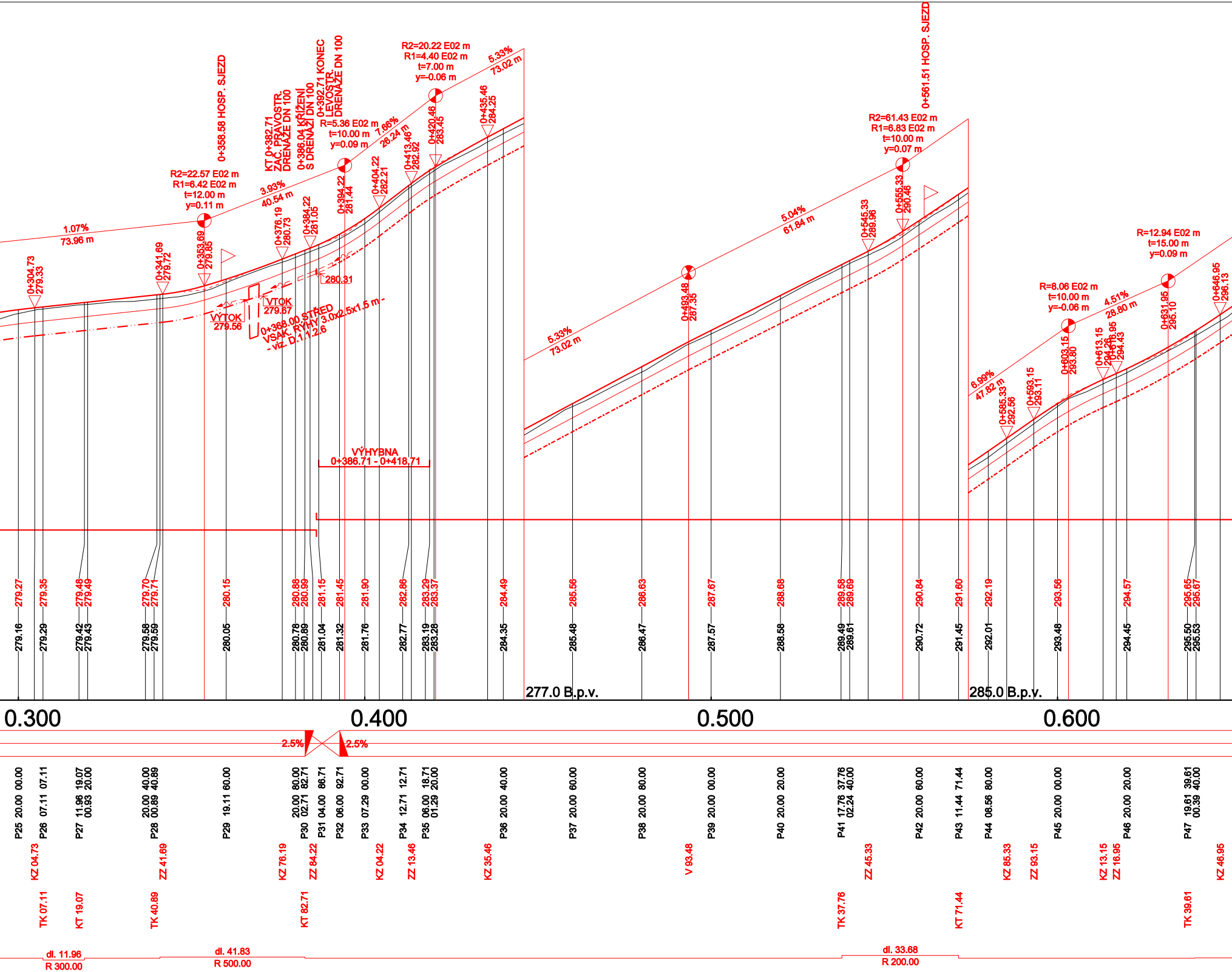
R2=22.57 E02 m
R1=6.42 E02 m
t=12.00 m
y=0.11 m
1.07%
73.96 m
3.93%
40.54 m
0+358.58 HOSP. SJEZD
KT 0+382.71
ZAČ. PRAVOSTR.
DRENÁŽE DN 100
0+386.04 KŘÍŽENÍ
S DRENÁŽÍ DN 100
0+392.71 KONEC
LEVOSTR.
DRENÁŽE DN 100
R=5.36 E02 m
t=10.00 m
y=0.09 m
7.66%
26.24 m
R2=20.22 E02 m
R1=4.40 E02 m
t=7.00 m
y=-0.06 m
5.33%
73.02 m
0+304.73
279.33
0+341.69
279.72
0+353.69
279.85
0+376.19
280.73
0+384.22
281.05
0+394.22
281.44
0+404.22
282.21
0+413.46
282.92
0+420.46
283.45
0+435.46
284.25
280.31
VTOK
279.67
VÝTOK
279.56
0+368.00 STŘED
VSAK. RÝHY 3.0x2.5x1.5 m
- viz. D.1.1.2.6
VÝHYBNA
0+386.71 - 0+418.71
5.33%
73.02 m
0+493.48
287.35
5.04%
61.84 m
R2=61.43 E02 m
R1=6.83 E02 m
t=10.00 m
y=0.07 m
0+561.51 HOSP. SJEZD
0+545.33
289.96
0+555.33
290.46
6.99%
47.82 m
0+585.33
292.56
0+593.15
293.11
R=8.06 E02 m
t=10.00 m
y=-0.06 m
0+603.15
293.80
4.51%
28.80 m
0+613.15
294.26
0+616.95
294.43
R=12.94 E02 m
t=15.00 m
y=0.09 m
0+631.95
295.10
0+646.95
296.13
279.27
279.35
279.48
279.49
279.70
279.71
280.15
280.88
280.99
281.15
281.45
281.90
282.86
283.29
283.37
284.49
285.56
286.63
287.67
288.68
289.58
289.69
290.84
291.60
292.19
293.56
294.57
295.65
295.67
279.16
279.29
279.42
279.43
279.58
279.59
280.05
280.78
280.89
281.04
281.32
281.76
282.77
283.19
283.28
284.35
285.48
286.47
287.57
288.58
289.49
289.61
290.72
291.45
292.01
293.48
294.45
295.50
295.53
277.0 B.p.v.
285.0 B.p.v.
0.300
0.400
0.500
0.600
2.5%
2.5%
P25 20.00 00.00
P26 07.11 07.11
P27 11.96 19.07 00.93 20.00
P28 20.00 40.00 00.89 40.89
P29 19.11 60.00
P30 20.00 80.00 02.71 82.71
P31 04.00 86.71
P32 06.00 92.71
P33 07.29 00.00
P34 12.71 12.71
P35 06.00 18.71 01.29 20.00
P36 20.00 40.00
P37 20.00 60.00
P38 20.00 80.00
P39 20.00 00.00
P40 20.00 20.00
P41 17.76 37.76 02.24 40.00
P42 20.00 60.00
P43 11.44 71.44
P44 08.56 80.00
P45 20.00 00.00
P46 20.00 20.00
P47 19.61 39.61 00.39 40.00
KZ 04.73
ZZ 41.69
KZ 76.19
ZZ 84.22
KZ 04.22
ZZ 13.46
KZ 35.46
V 93.48
ZZ 45.33
KZ 85.33
ZZ 93.15
KZ 13.15
ZZ 16.95
KZ 46.95
TK 07.11
KT 19.07
TK 40.89
KT 82.71
TK 37.76
KT 71.44
TK 39.61
dl. 11.96
R 300.00
dl. 41.83
R 500.00
dl. 33.68
R 200.00

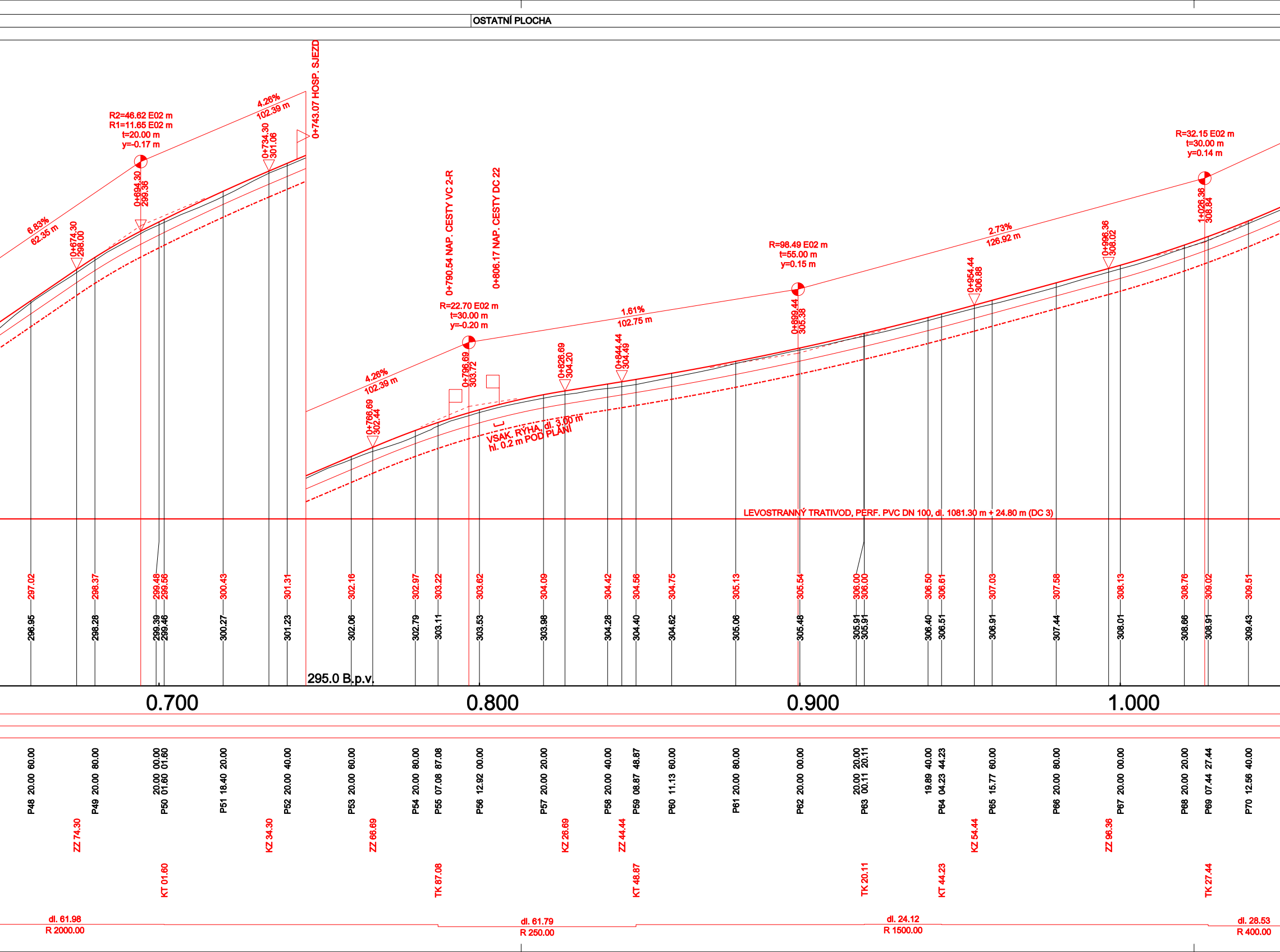
OSTATNÍ PLOCHA
6.83%
62.35 m
R2=46.62 E02 m
R1=11.65 E02 m
t=20.00 m
y=-0.17 m
0+674.30
298.00
0+694.30
299.36
4.26%
102.39 m
0+734.30
301.06
0+743.07 HOSP. SJEZD
0+790.54 NAP. CESTY VC 2-R
0+806.17 NAP. CESTY DC 22
R=22.70 E02 m
t=30.00 m
y=-0.20 m
4.26%
102.39 m
0+766.69
302.44
0+796.69
303.72
0+826.69
304.20
0+844.44
304.49
1.61%
102.75 m
VSAK. RÝHA, dl. 3.00 m
hl. 0.2 m POD PLÁNÍ
R=98.49 E02 m
t=55.00 m
y=0.15 m
0+899.44
305.38
0+954.44
306.88
2.73%
126.92 m
0+996.36
308.02
R=32.15 E02 m
t=30.00 m
y=0.14 m
1+026.36
308.84
LEVOSTRANNÝ TRATIVOD, PERF. PVC DN 100, dl. 1081.30 m + 24.80 m (DC 3)
295.0 B.p.v.
297.02
298.37
299.48
299.56
300.43
301.31
302.16
302.97
303.22
303.62
304.09
304.42
304.56
304.75
305.13
305.54
306.00
306.00
306.50
306.61
307.03
307.58
308.13
308.76
309.02
309.51
296.95
298.28
299.39
299.46
300.27
301.23
302.06
302.79
303.11
303.53
303.98
304.28
304.40
304.62
305.06
305.48
305.91
305.91
306.40
306.51
306.91
307.44
308.01
308.66
308.91
309.43
0.700
0.800
0.900
1.000
P48 20.00 60.00
P49 20.00 80.00
20.00 00.00
P50 01.60 01.60
P51 18.40 20.00
P52 20.00 40.00
P53 20.00 60.00
P54 20.00 80.00
P55 07.08 87.08
P56 12.92 00.00
P57 20.00 20.00
P58 20.00 40.00
P59 08.87 48.87
P60 11.13 60.00
P61 20.00 80.00
P62 20.00 00.00
20.00 20.00
P63 00.11 20.11
19.89 40.00
P64 04.23 44.23
P65 15.77 60.00
P66 20.00 80.00
P67 20.00 00.00
P68 20.00 20.00
P69 07.44 27.44
P70 12.56 40.00
ZZ 74.30
KT 01.60
KZ 34.30
ZZ 66.69
TK 87.08
KZ 26.69
ZZ 44.44
KT 48.87
TK 20.11
KT 44.23
KZ 54.44
ZZ 96.36
TK 27.44
dl. 61.98
R 2000.00
dl. 61.79
R 250.00
dl. 24.12
R 1500.00
dl. 28.53
R 400.00

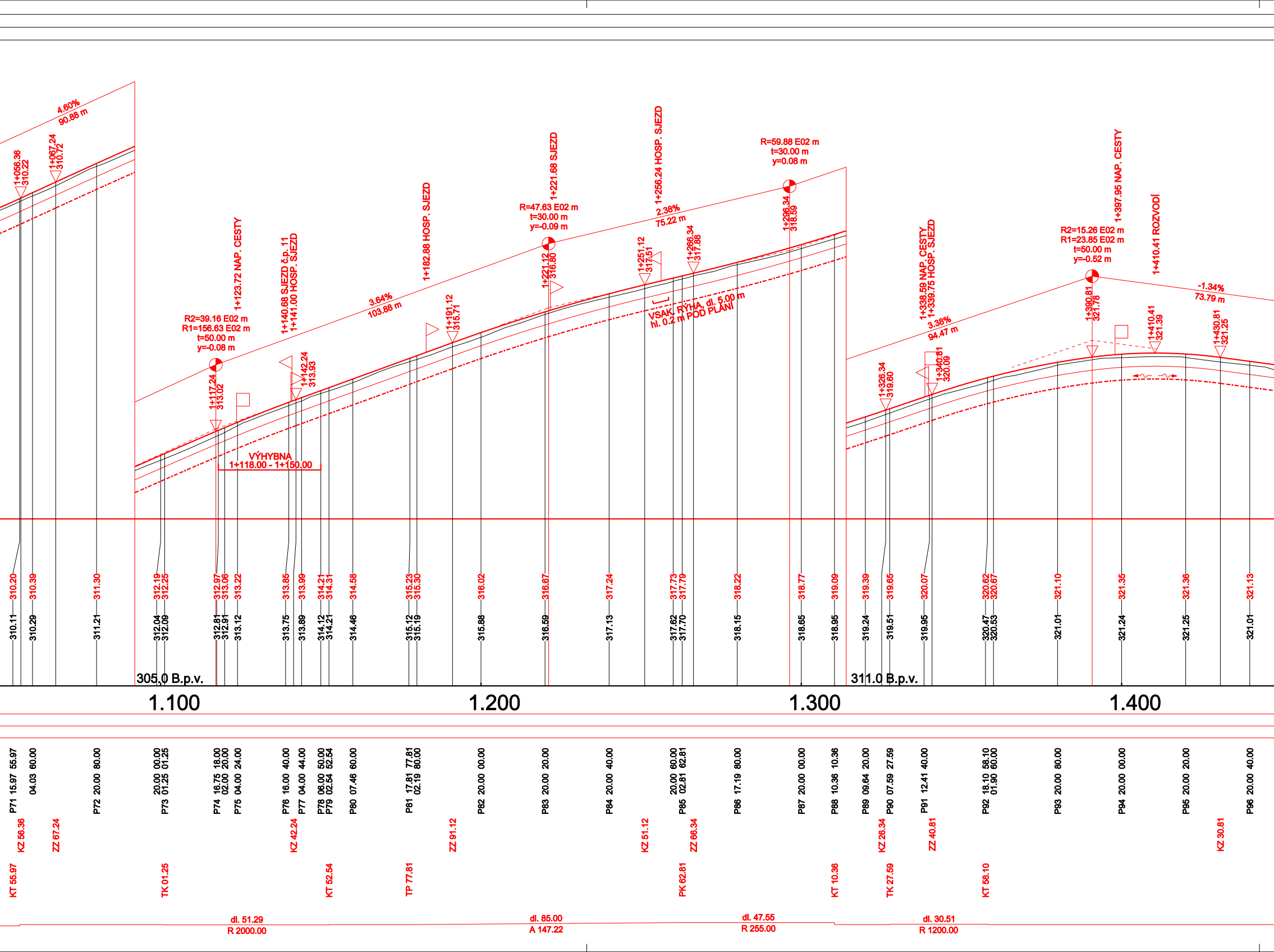
4.60%
90.88 m
1+056.36
310.22
1+067.24
310.72
R2=39.16 E02 m
R1=156.63 E02 m
t=50.00 m
y=-0.08 m
1+117.24
313.02
1+123.72 NAP. CESTY
1+140.68 SJEZD č.p. 11
1+141.00 HOSP. SJEZD
1+142.24
313.93
3.64%
103.88 m
1+182.88 HOSP. SJEZD
1+191.12
315.71
R=47.63 E02 m
t=30.00 m
y=-0.09 m
1+221.68 SJEZD
1+221.12
316.80
1+256.24 HOSP. SJEZD
2.38%
75.22 m
1+251.12
317.51
1+266.34
317.88
VSAK. RÝHA, dl. 5.00 m
hl. 0.2 m POD PLÁNÍ
R=59.88 E02 m
t=30.00 m
y=0.08 m
1+296.34
318.59
VÝHYBNA
1+118.00 - 1+150.00
1+338.59 NAP. CESTY
1+339.75 HOSP. SJEZD
3.38%
94.47 m
1+326.34
319.60
1+340.81
320.09
R2=15.26 E02 m
R1=23.85 E02 m
t=50.00 m
y=-0.52 m
1+397.95 NAP. CESTY
1+390.81
321.78
1+410.41 ROZVODÍ
1+410.41
321.39
-1.34%
73.79 m
1+430.81
321.25
310.20
310.11
310.39
310.29
311.30
311.21
312.19
312.04
312.25
312.09
312.97
312.81
313.06
312.91
313.22
313.12
313.85
313.75
313.99
313.89
314.21
314.12
314.31
314.21
314.58
314.46
315.23
315.12
315.30
315.19
316.02
315.88
316.67
316.59
317.24
317.13
317.73
317.62
317.79
317.70
318.22
318.15
318.77
318.65
319.09
318.95
319.39
319.24
319.65
319.51
320.07
319.95
320.62
320.47
320.67
320.53
321.10
321.01
321.35
321.24
321.36
321.25
321.13
321.01
305.0 B.p.v.
311.0 B.p.v.
1.100
1.200
1.300
1.400
P71 15.97 55.97
04.03 60.00
P72 20.00 80.00
P73 20.00 00.00
01.25 01.25
P74 16.75 18.00
02.00 20.00
P75 04.00 24.00
P76 16.00 40.00
P77 04.00 44.00
P78 06.00 50.00
P79 02.54 52.54
P80 07.46 60.00
P81 17.81 77.81
02.19 80.00
P82 20.00 00.00
P83 20.00 20.00
P84 20.00 40.00
P85 20.00 60.00
02.81 62.81
P86 17.19 80.00
P87 20.00 00.00
P88 10.36 10.36
P89 09.64 20.00
P90 07.59 27.59
P91 12.41 40.00
P92 18.10 58.10
01.90 60.00
P93 20.00 80.00
P94 20.00 00.00
P95 20.00 20.00
P96 20.00 40.00
KZ 56.36
ZZ 67.24
KZ 42.24
ZZ 91.12
KZ 51.12
ZZ 66.34
KZ 26.34
ZZ 40.81
KZ 30.81
KT 55.97
TK 01.25
KT 52.54
TP 77.81
PK 62.81
KT 10.36
TK 27.59
KT 58.10
dl. 51.29
R 2000.00
dl. 85.00
A 147.22
dl. 47.55
R 255.00
dl. 30.51
R 1200.00

OSTAT. PL.

REKONSTRUKCE POLNÍCH CEST HC 1a A HC 1b V k.ú. DOLNÍ PERTOLTICE

PODÉLNÝ PROFIL

M 1 : 1000/100

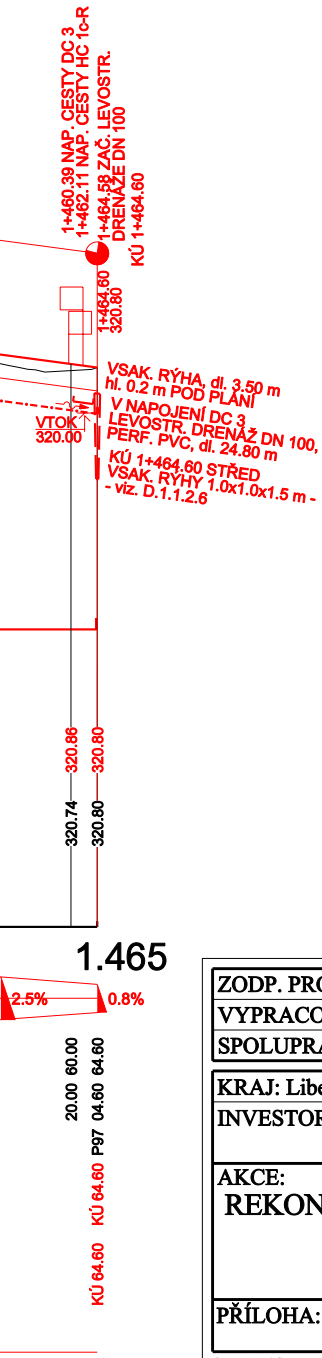
1+460.39 NAP. CESTY DC 3
1+462.11 NAP. CESTY HC 1c-R
1+464.58 ZAČ. LEVOSTR. DRENÁŽE DN 100
KÚ 1+464.60
1+464.60
320.80
VSAK. RÝHA, dl. 3.50 m
hl. 0.2 m POD PLÁNÍ
V NAPOJENÍ DC 3
LEVOSTR. DRENÁŽ DN 100,
PERF. PVC, dl. 24.80 m
KÚ 1+464.60 STŘED
VSAK. RÝHY 1.0x1.0x1.5 m -
- viz. D.1.1.2.6
VTOK
320.00
320.86
320.80
320.74
320.80
1.465
2.5%
0.8%
20.00
60.00
04.60
64.60
P97
KÚ 64.60
KÚ 64.60

ZODP. PROJEKTANT:	Ing. Radomír VÁLKA	[redacted]
VYPRACOVAL:	Ing. Radomír VÁLKA	
SPOLUPRÁCE:		

ING. RADOMÍR VÁLKA
Projekce DS
[redacted]

KRAJ: Liberecký	OBEC: Pertoltice	STUPEŇ:	DSP+DPS
INVESTOR: ČR-SPÚ, Krajský pozemkový úřad pro LK, Pobočka Liberec, U Nisy 745/6a, 460 57 Liberec		DATUM:	11 / 22
		Č. ZAKÁZ.:	01 / 2022
AKCE: REKONSTRUKCE POLNÍCH CEST HC 1a A HC 1b V k.ú. DOLNÍ PERTOLTICE k.ú. Dolní Pertoltice *SO 101 POLNÍ CESTA HC 1a,b*		FORMÁT:	9 x A4
		MĚŘÍTKO:	1 : 1000/100
		Č. KOPIE:	Č. PŘÍLOHY: D.1.1.2.2
PŘÍLOHA: PODÉLNÝ PROFIL			

DOKUMENTACI LZE UŽÍVAT POUZE VE SMYSLU PŘÍSLUŠNÉHO SMLUVNÍHO VZTAHU. KOPÍROVÁNÍ A ROZMNOŽOVÁNÍ POUZE PO PŘEDCHOZÍM SOUHLASU ING. RADOMÍRA VÁLKY.