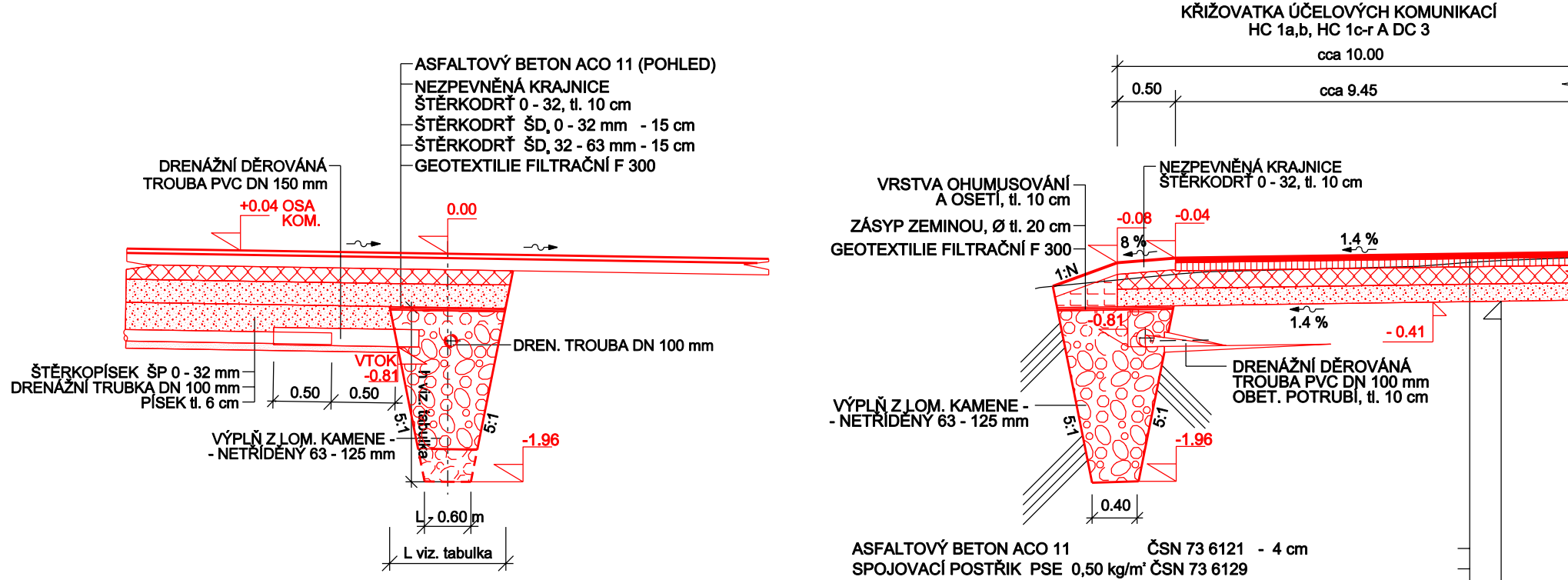


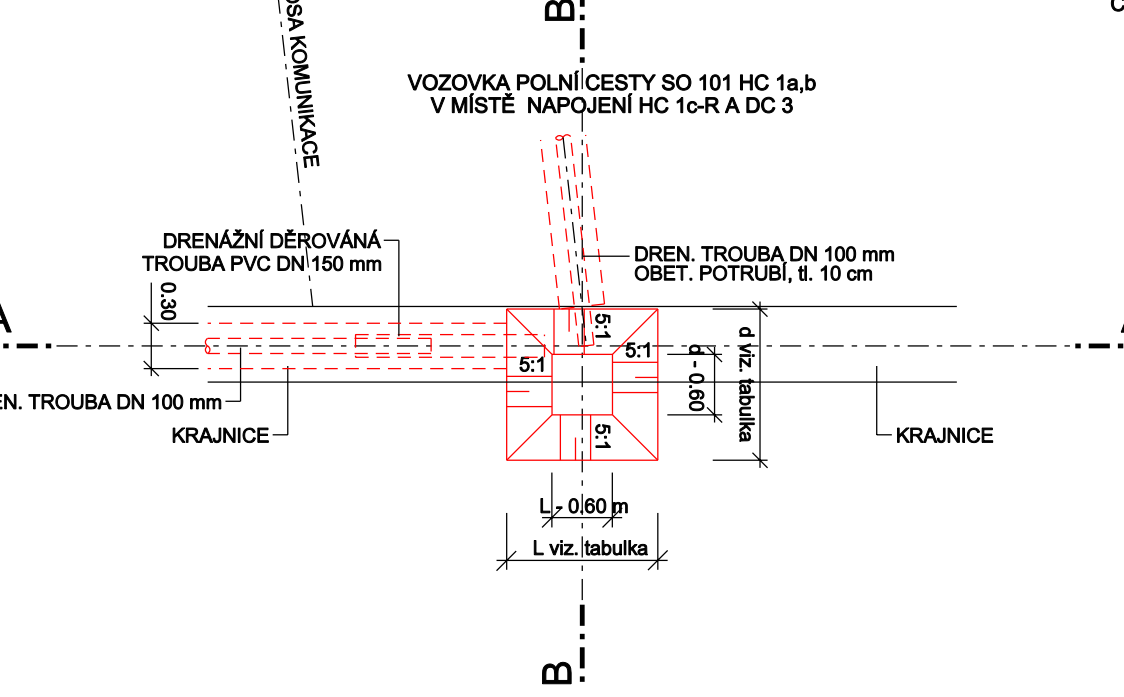
REKONSTRUKCE POLNÍCH CEST HC 1a a HC 1b
V k.ú. DOLNÍ PERTOLTICE
DETAILY VSAKOVACÍCH RÝH
M 1 : 50

VSAK. RÝHA km 1+464.60

ŘEZ B - B' KOLMÝ NA OSU RÝHY

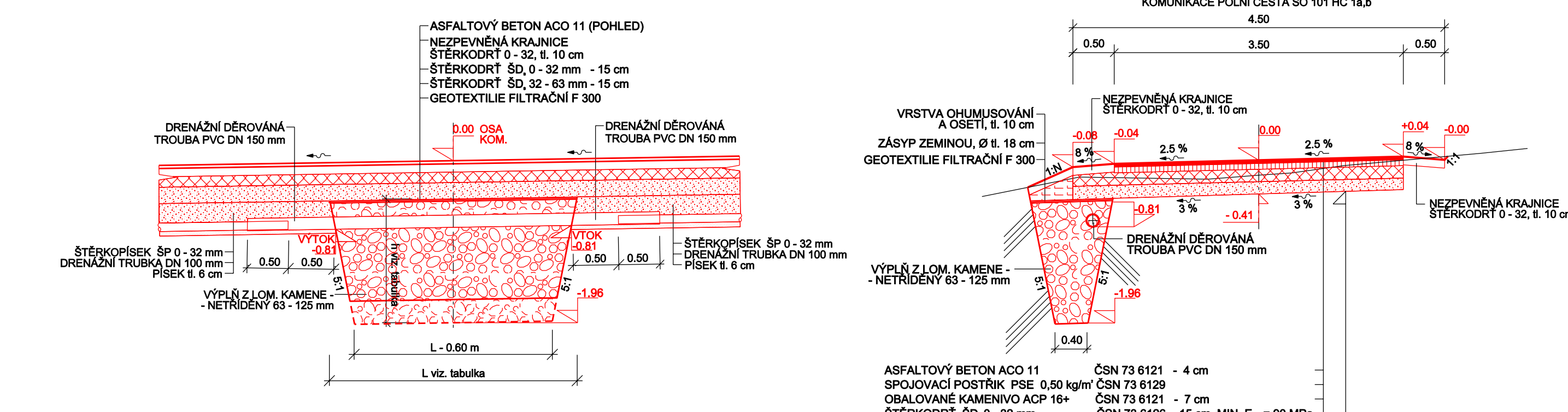


PŮDORYS

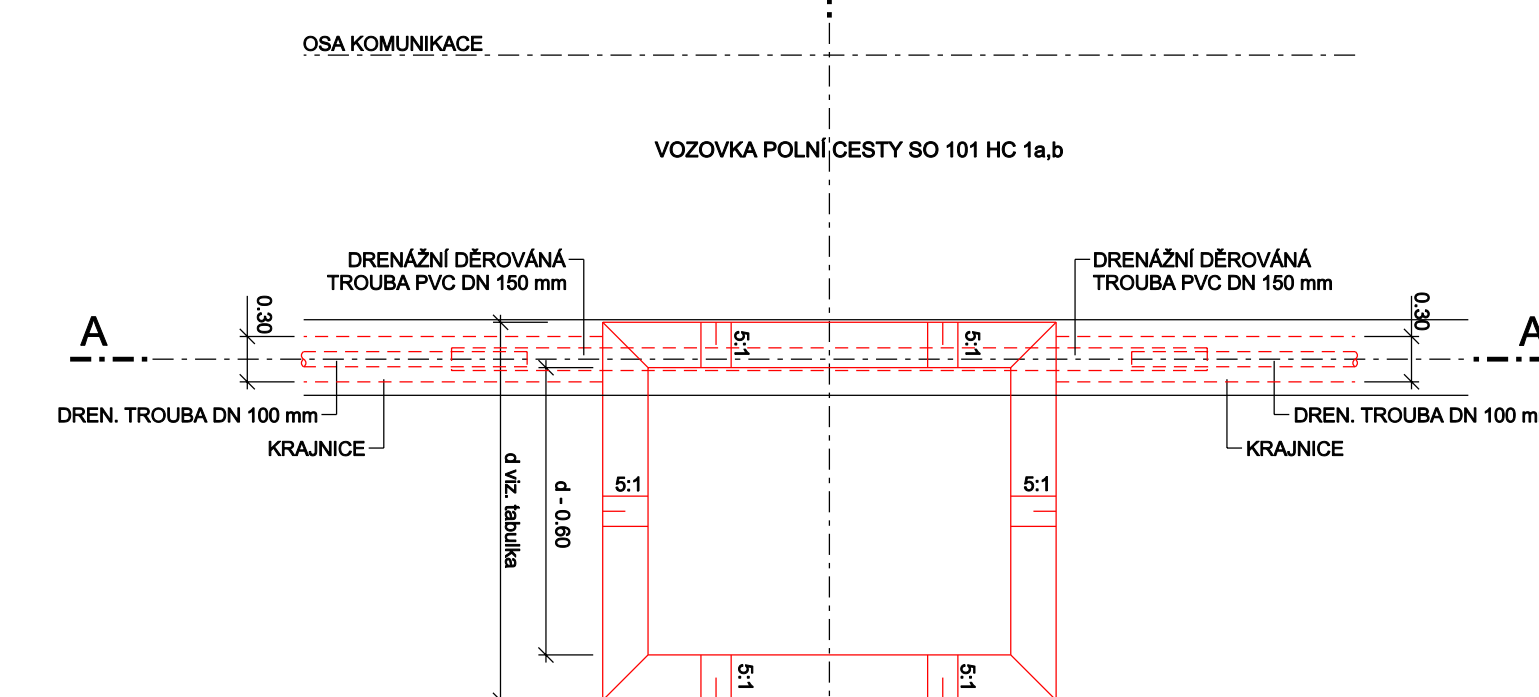


VSAK. RÝHA km 0+368.00

ŘEZ B - B'

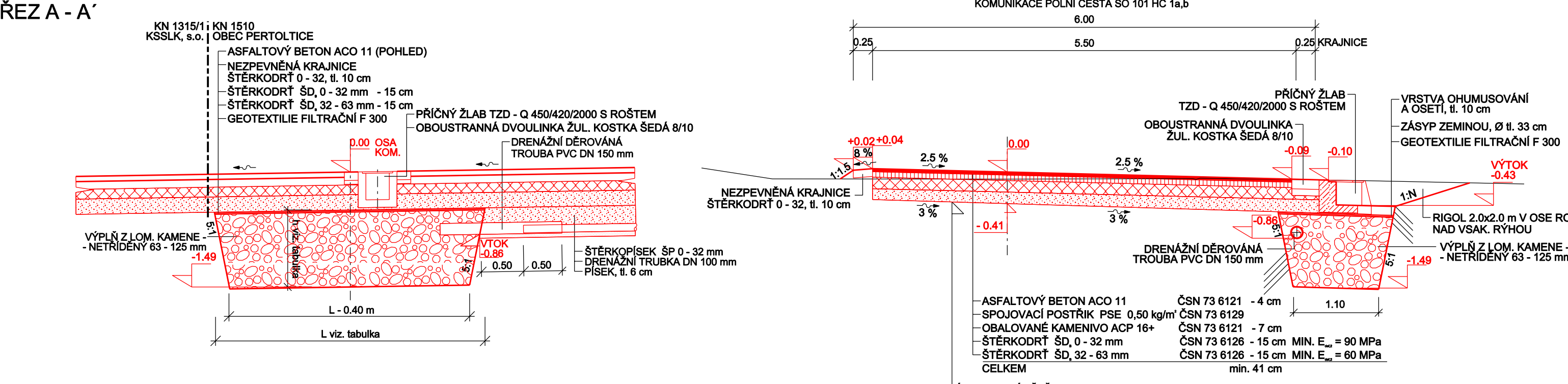


PŮDORYS

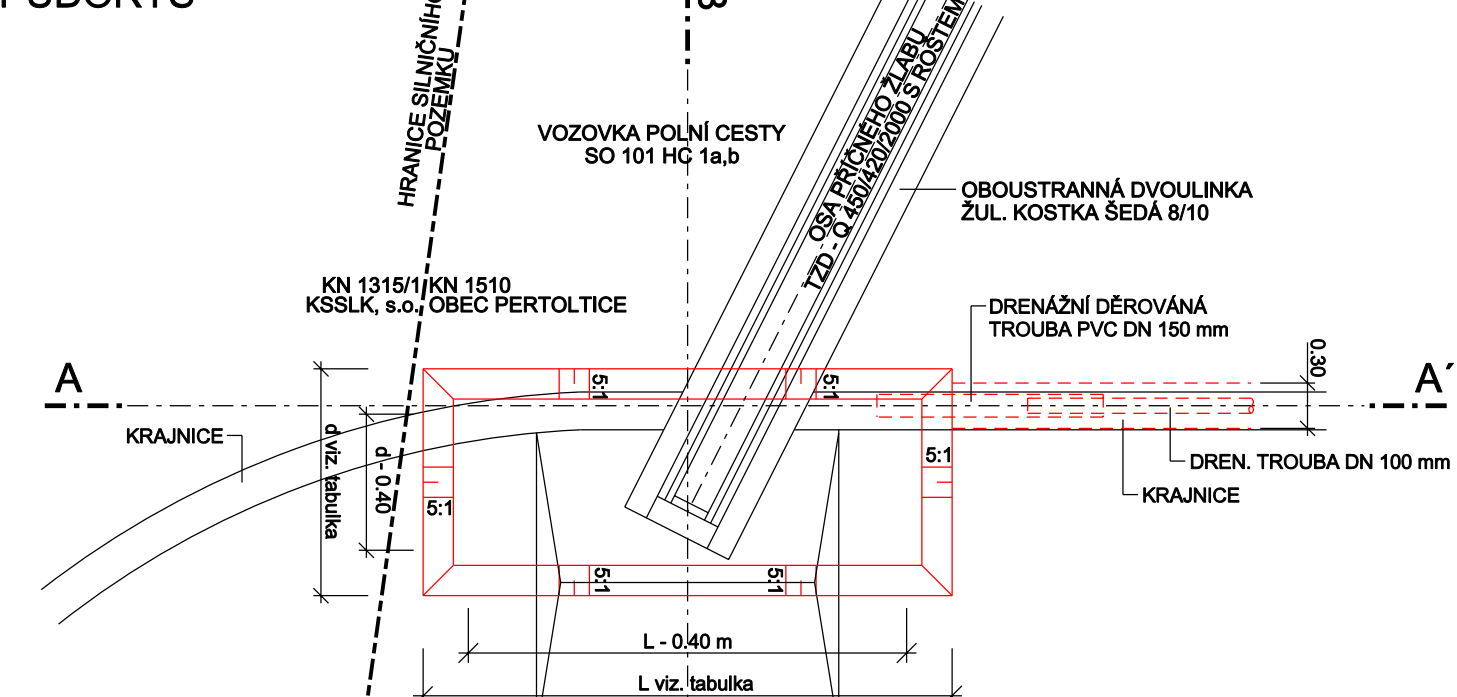


VSAK. RÝHA km 0+005.72

ŘEZ B - B'



PŮDORYS



STAVBA	STAN.	DÉLKA [L]	ŠÍŘKA [d]	HLOUBKA [h]
SO 101 HC 1a,b	0+003.97 - 0+007.47	3.5 m	1.5 m	1.0 m
SO 101 HC 1a,b	0+366.50 - 0+369.50	3.0 m	2.5 m	1.5 m
SO 101 HC 1a,b	1+464.10 - KÚ+0.50	1.0 m	1.0 m	1.5 m

ZODP. PROJEKTANT:		Ing. Radomír VÁLKA	<div>ING. RADOMÍR VÁLKA Projekce DS</div>	
VYPRACOVAL:		Ing. Radomír VÁLKA		
SPOLUPRÁCE:				
KRAJ: Liberecký	OBEC: Pertoltice		STUPEŇ:	DSP+DPS
INVESTOR: ČR-SPÚ, Krajský pozemkový úřad pro LK, Pobočka Liberec, U Nisy 745/6a, 460 57 Liberec			DATUM:	11 / 22
AKCE:			Č. ZAKÁZ.:	01 / 2022
REKONSTRUKCE POLNÍCH CEST HC 1a A HC 1b V k.ú. DOLNÍ PERTOLTICE k.ú. Dolní Pertoltice SO 101 POLNÍ CESTA HC 1a,b			FORMÁT:	6 x A4
			MĚŘÍTKO:	1 : 50
			Č. KOPIE:	Č. PŘÍLOHY:
PŘÍLOHA:	DETAILY VSAKOVACÍCH RÝH			D.1.1.2.6

DOKUMENTACI LZE UŽÍVAT POUZE VE SMYSLU PŘÍSLUŠNÉHO SMLOUVNÍHO VZTAHU. KOPÍROVÁNÍ A ROZNOŽOVÁNÍ POUZE PO PŘEDCHOZÍM SOUHLASU ING. RADOMÍRA VÁLKY.