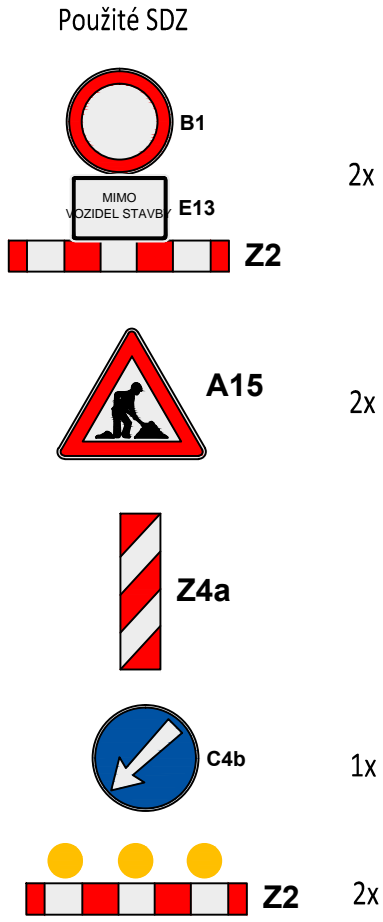
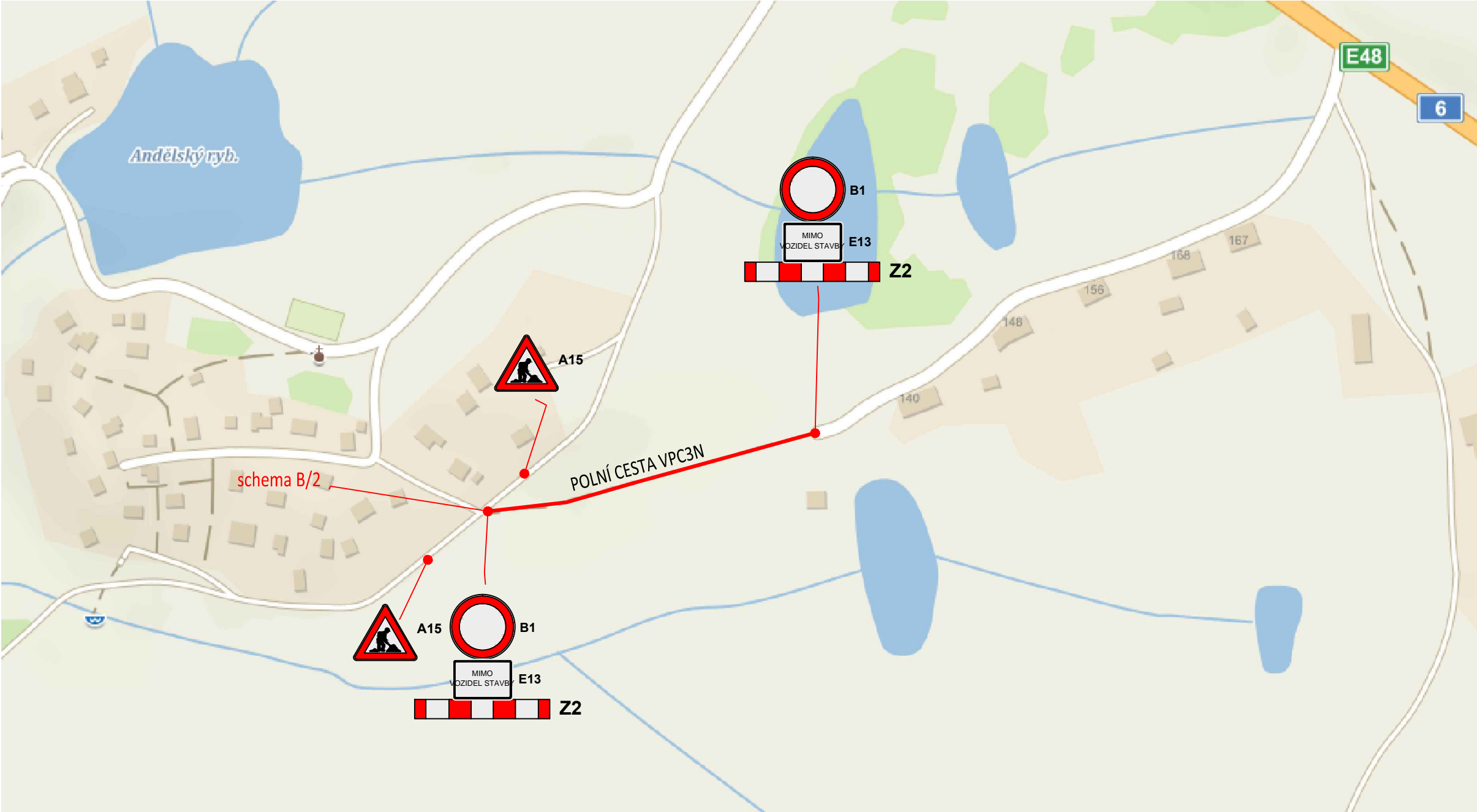


# UZAVÍRKA POZEMNÍ KOMUNIKACE BEZ VYZNAČENÍ OBJÍZDNÉ TRASY






## LEGENDA

TRASOVÁNÍ POLNÍ CESTY

Podmínky při provádění prací:

- provedeno dle SCHEMA B/2 TP 66
- nejsou uvažovány objízdné trasy
- zúžení jízdního pruhu na max. 2,75 m
- stávající šířka komunikace: 3,00m
- pověření zaměstnanci pro řízení silničního provozu budou oblečeni ve výstražném oděvu s vysokou viditelností dle ČSN EN 471 s reflexními pásy.

Dočasná neplatnost stávajících svislých dopravních značek bude provedena škrtnutím páskou s oranžovo-černým pruhem s šíří 50mm

Zodpovědný projektant		S-pro servis s.r.o. Pivovarská 1272 388 01 Blatná tel.:  IČ 060 16 910			
Vypracovali					
Investor	ČR - Státní pozemkový úřad, Krajský pzemkový úřad pro Karlovarský kraj, Pobočka Karlovy Vary Závodu míru 725/16, 360 17 Karlovy Vary	Datum	09/2022		
		Stupeň PD	DSP		
		Formát	A3		
Stavba	<b>POLNÍ CESTY VPC3N A VPC4R V K.Ú ANDĚLSKÁ HORA</b>	Měřítko	---		
Název výkresu	Dopravně-inženýrská opatření Polní cesta VPC3N	Číslo výkresu <b>E.1</b>	Číslo paré		