











SITUACE HC9a - 2. ČÁST  
M 1:500



LEGENDA:

- |   |                               |
|---|-------------------------------|
|  | Komunikace - asfalt           |
|  | Vjezd - asfalt                |
|  | Ohumusování a osety           |
|  | Osa komunikace                |
|  | Hrany - nový stav             |
|  | Hrany - stávající stav        |
|  | Katastr nemovitostí - hranice |
|  | Staničení - příčné řezy       |



Souřadnicový systém : JTS  
Výškový systém : BpV

Akce: Stavba polních cest HC6, a HC9 a protierozních prvků k.ú. Proseč-Obořiště

Dokumentace pro stavební povolení a realizaci

**D.3 SO 103 Polní cesta HC9a 2. část**

Investor:	Státní pozemkový úřad, Krajský pozemkový úřad Kraj Vysočina Pobočka Pelhřimov
-----------	--

SITUACE HC9A - 2. ČÁST



Zakázka číslo: 921/202

Datum: 9/202

HIP: Ing. Martin Rambouse

[illegible]

Měřitko:	Výkres č.
----------	-----------

1:500	D.3.2.
-------	--------