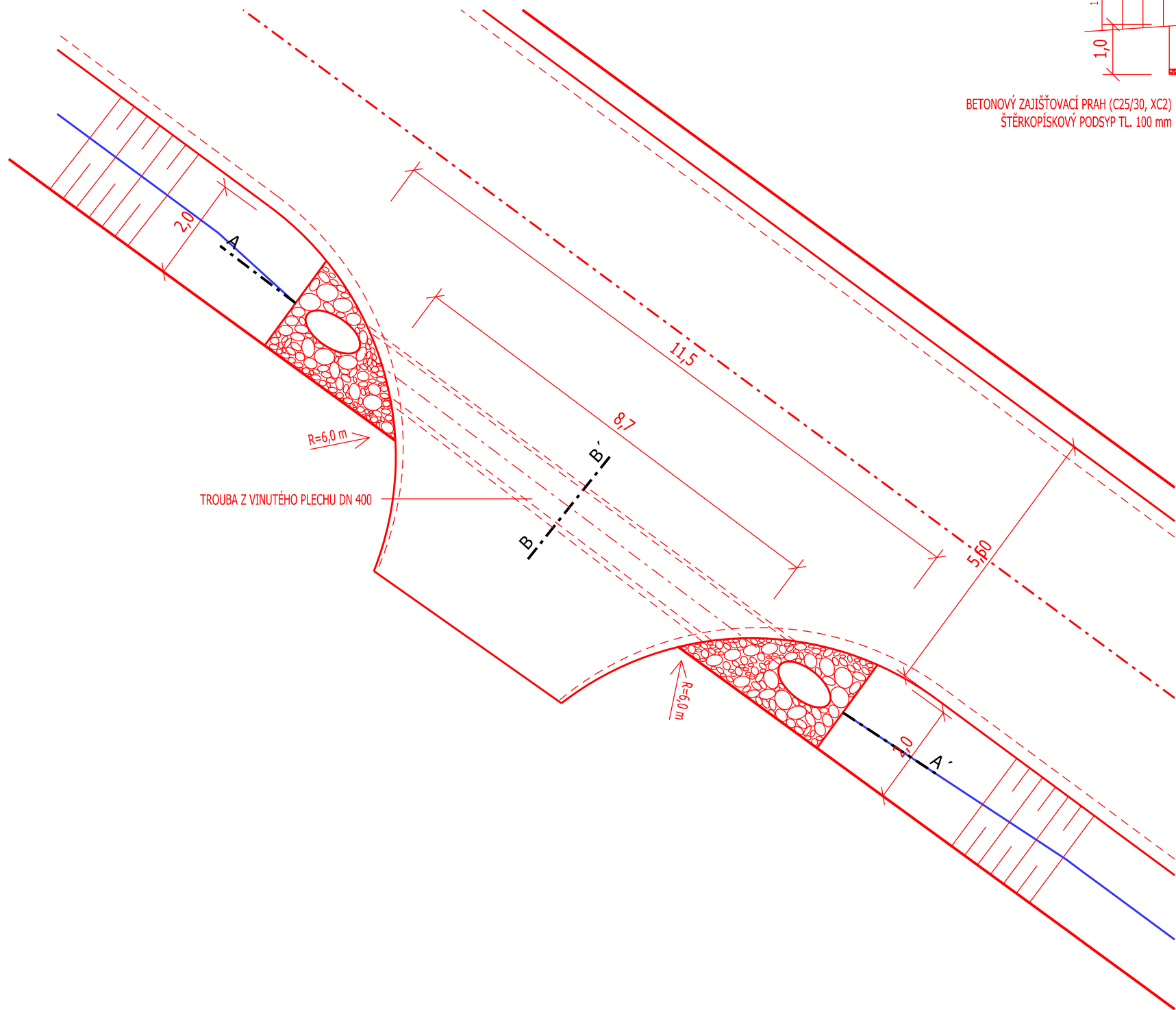
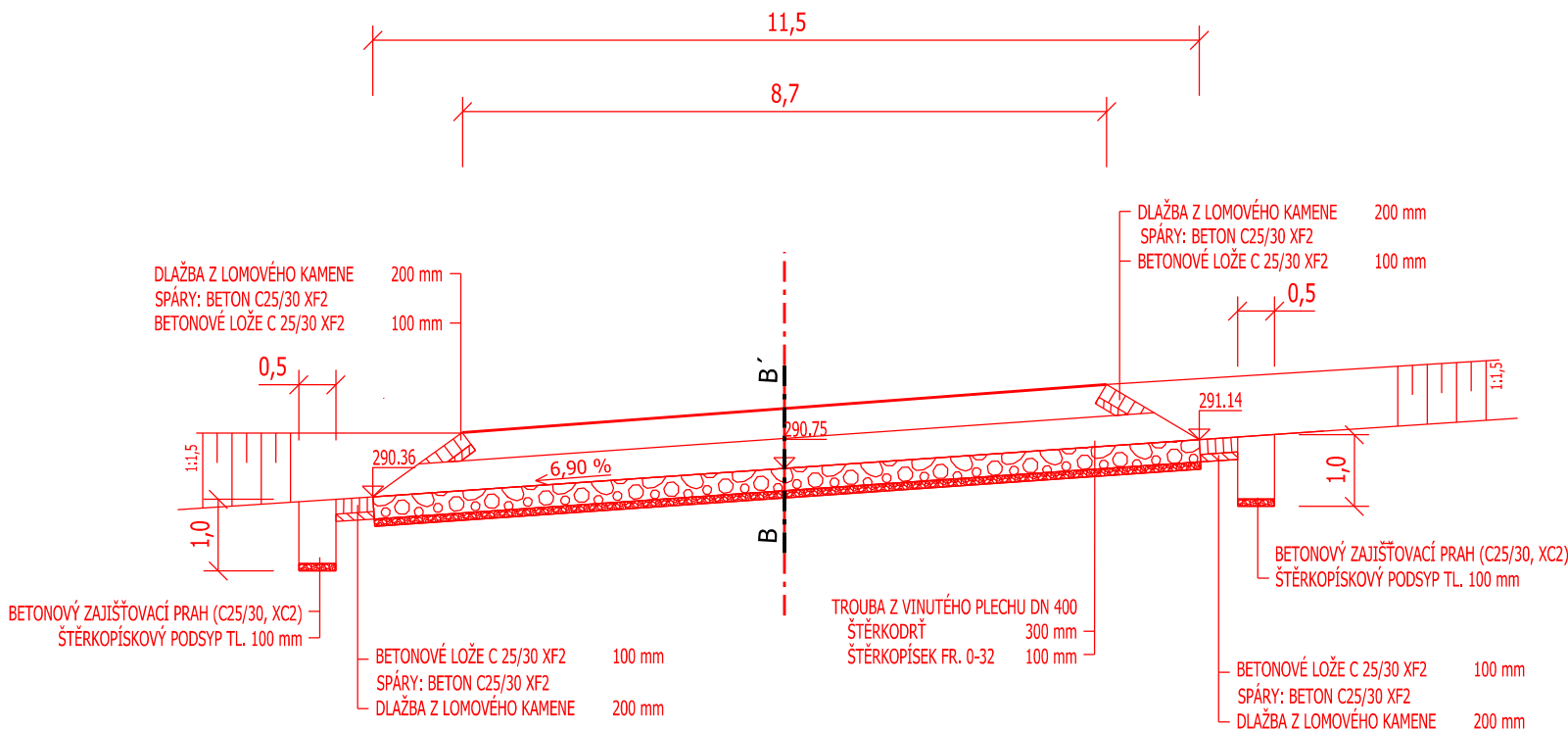


HLAVNÍ POLNÍ CESTA HC16 V K. Ú. MRLÍNEK  
DETAIL PROPUSTKU P3  
M 1:100

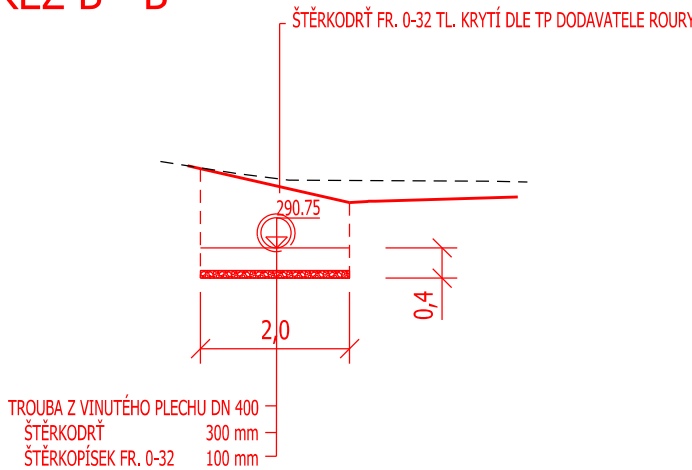
PŮDORYS





PODÉLNÝ ŘEZ A - A´



PŘÍČNÝ ŘEZ B - B´



<p>GEOCENTRUM, spol. s r.o.</p> <p>zeměměřická a projekční kancelář</p> <p>tř. Kosmonautů 1143/8B, 779 00 Olomouc</p> <p>zapsána u KS v Ostravě, oddíl C, vl. č. 5555</p>		<p></p> <p>spol. s r.o.</p> <p>zeměměřická a projekční kancelář, Olomouc</p>
<p>AUTORIZOVANÝ INŽENÝR</p> <p>V OBORU DOPRAVNÍ STAVBY</p> <p><b>ING. PETR STANĚK</b></p>		

			  spol. s r.o. zeměměřická a projekční kancelář, Olomouc	
Projektant	Ing. VERONIKA HOLCOVÁ			
Kreslil	Ing. VERONIKA HOLCOVÁ			
Kontroloval	Ing. PETR STANĚK			
Kraj: Zlínský	Obec: Mrlínek	K. ú.: Mrlínek	Stupeň dokumentace	DSP, DPS
Objednatel	ČR - Státní pozemkový úřad Krajský pozemkový úřad pro Zlínský kraj Pobočka Kroměříž Riegrovo nám. 3228/22, 767 01 Kroměříž		Číslo zhotovitele	211004
			Číslo objednatele	100-2021-525202
			Datum	01/2022
Akce:			Měřítka	1:100
<b>HLAVNÍ POLNÍ CESTA HC16 V K. Ú. MRLÍNEK</b>			Formát	3,0 x 1,0 A4
			Souřad./výškový sys.	S-JTSK/B. p. v.
Název přílohy: SO 101 - D.1.1 OBJEKTY POZEMNÍCH KOMUNIKACÍ <b>DETAIL PROPUSTKU P3</b>			Čís. soupravy:	Čís. přílohy: <b>D.1.1.2j</b>