SITUACE
M 1:500

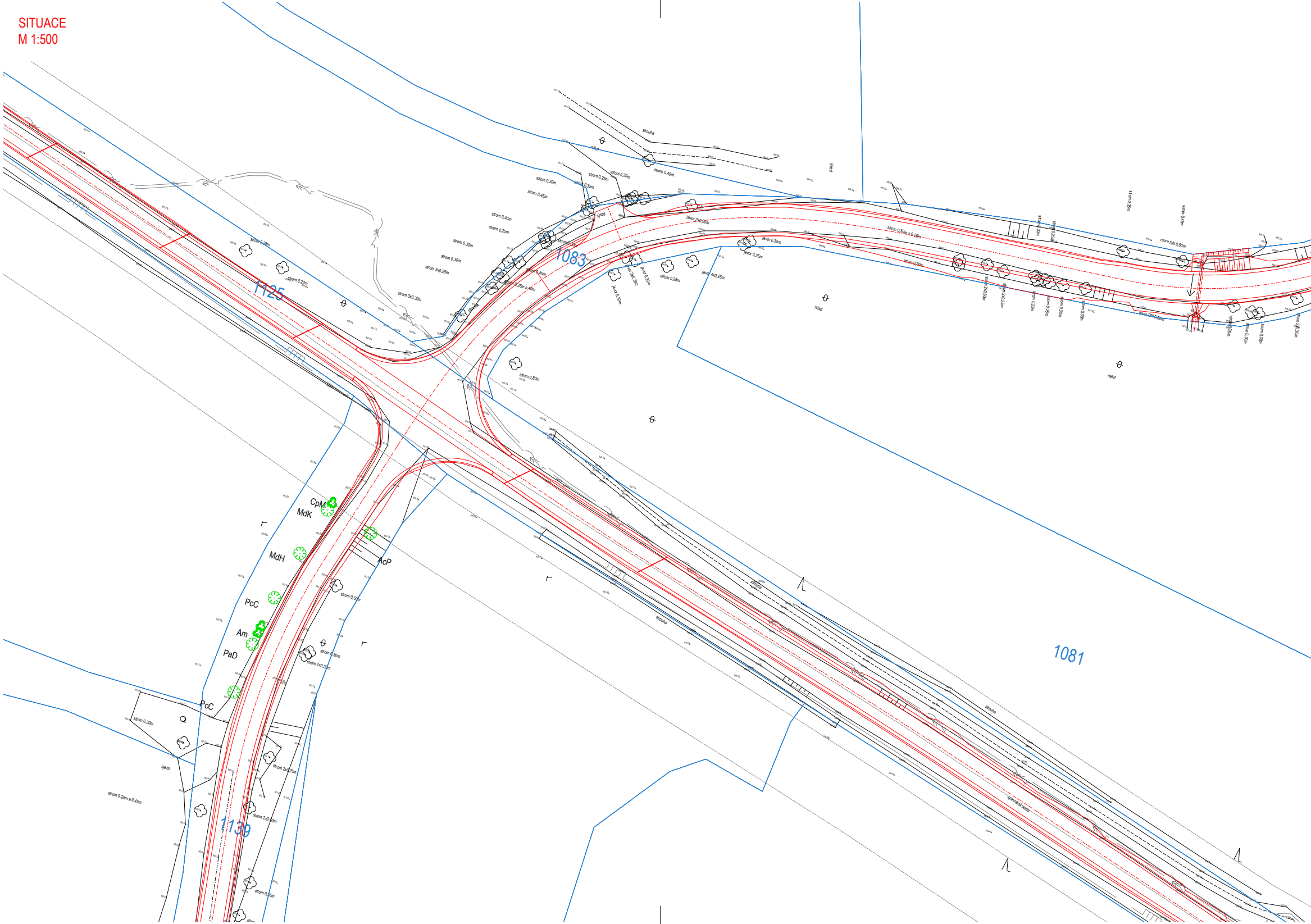
1125
1083
1081
1139
CpM
MdK
MdH
PcC
Am
PaD
PcC
AcP
strouha
nálet
výjezd
sjezd
strom 0,25m
strom 0,22m
strom 0,30m
strom 0,35m
strom 0,40m
strom 0,45m
strom 3x0,25m
strom 3x0,30m
strom 0,35m a 0,40m
strom 0,80m
strom 0,50m
strom 2x0,25m
strom 2x0,40m
strom 0,25m a 0,45m
strom 0,30m a 0,25m
javor 2x0,30m
javor 0,35m
javor 0,25m
javor 0,30m
javor 2x0,25m
javor 4x0,25m
roura DN 0,50m
propustek

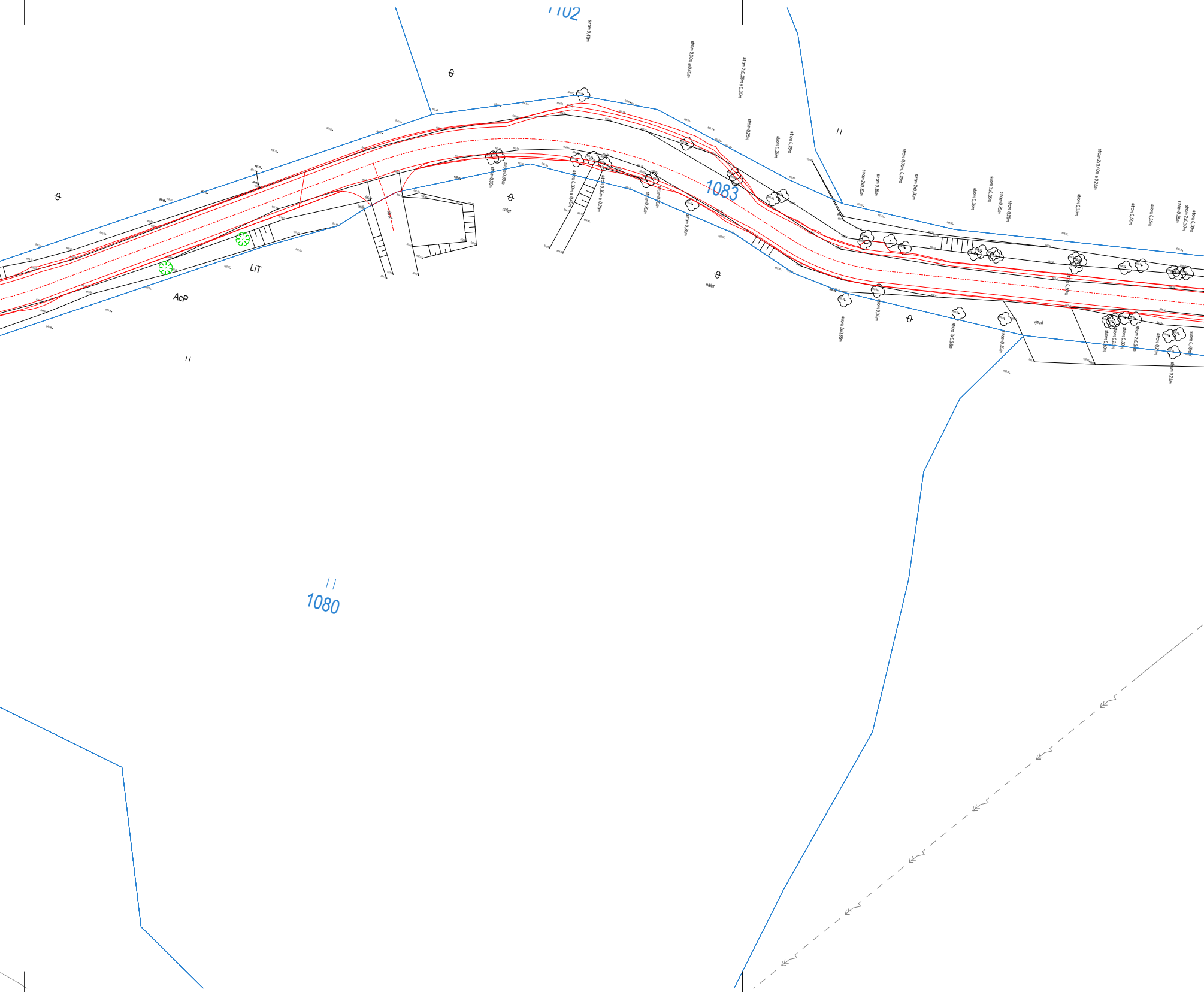
1102
1083
1080
AcP
LiT
vjezd
vjezd
nálet
nálet
strom 0,40m
strom 0,30m a 0,40m
strom 2x0,25m a 0,30m
strom 0,25m
strom 0,25m
strom 0,25m
strom 0,30m
strom 0,30m
strom 0,30m a 0,40m
strom 0,30m a 0,25m
strom 0,30m
strom 0,30m
strom 0,35m
strom 2x0,30m
strom 0,35m
strom 0,35m, 0,25m
strom 2x0,30m
strom 0,35m
strom 3x0,35m
strom 0,35m
strom 0,25m
strom 0,35m
strom 2x0,40m a 0,25m
strom 0,50m
strom 0,25m
strom 0,25m
strom 2x0,30m
strom 0,30m
strom 0,50m
strom 2x0,35m
strom 0,30m
strom 3x0,35m
strom 0,30m
strom 0,30m
strom 0,25m
strom 0,30m
strom 2x0,30m
strom 0,25m
strom 0,45m
strom 0,25m

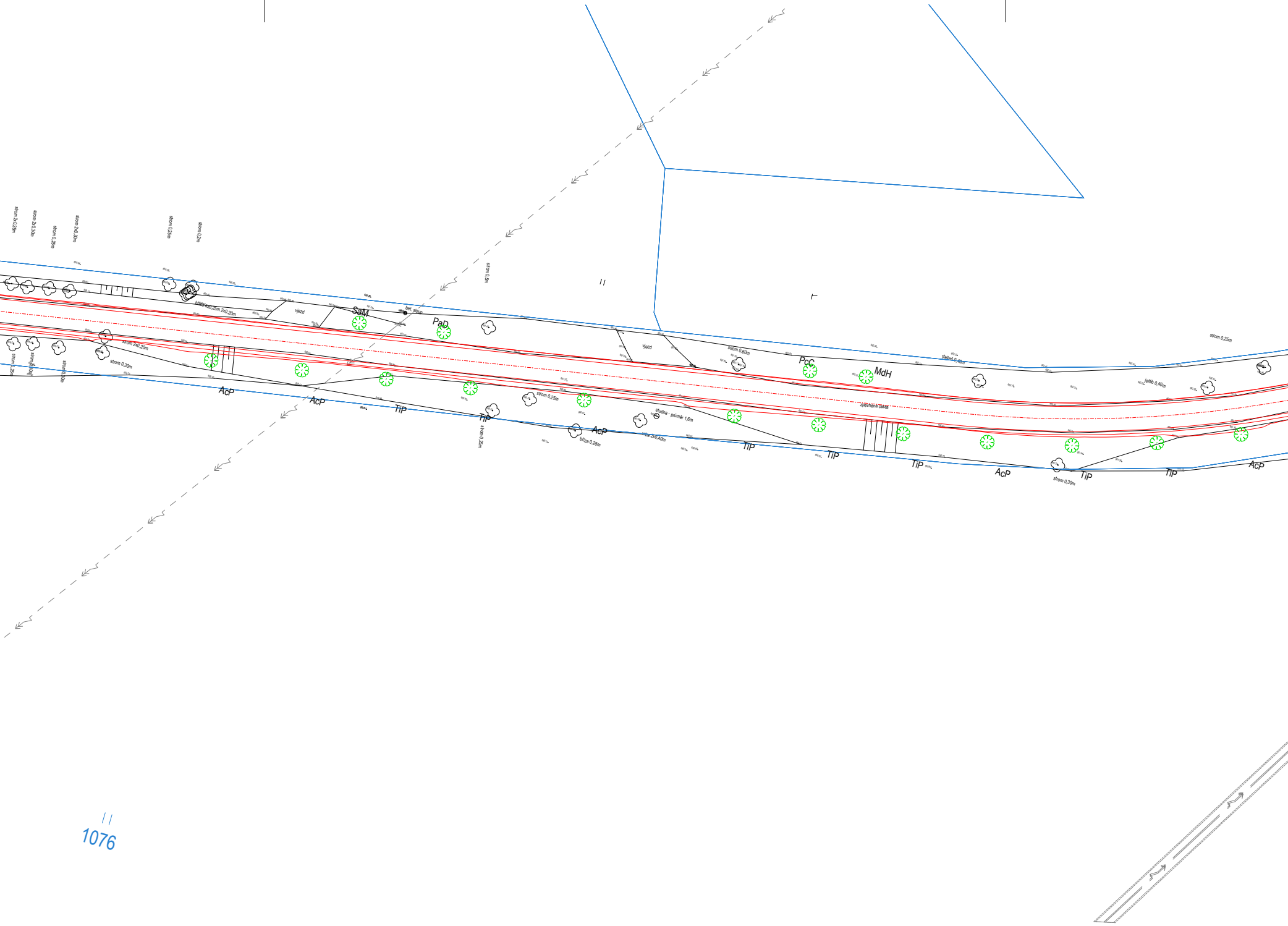
strom 2x0,25m
strom 2x0,30m
strom 0,25m
strom 2x0,30m
strom 0,25m
strom 0,2m
bříza 4x0,25m 2x0,20m
vjezd
SaM
bet. sloup
PaD
strom 0,5m
strom 2x0,20m
strom 0,30m
strom 0,25m
strom 0,30m
strom 0,30m
AcP
AcP
TiP
TiP
strom 0,25m
strom 0,25m
AcP
bříza 0,25m
studna - průměr 1,6m
vrba 2x0,40m
vjezd
strom 0,60m
PcC
MdH
třešeň 0,40m
zpevněná cesta
TiP
TiP
TiP
AcP
strom 0,30m
TiP
jeřáb 0,40m
TiP
strom 0,25m
AcP
1076

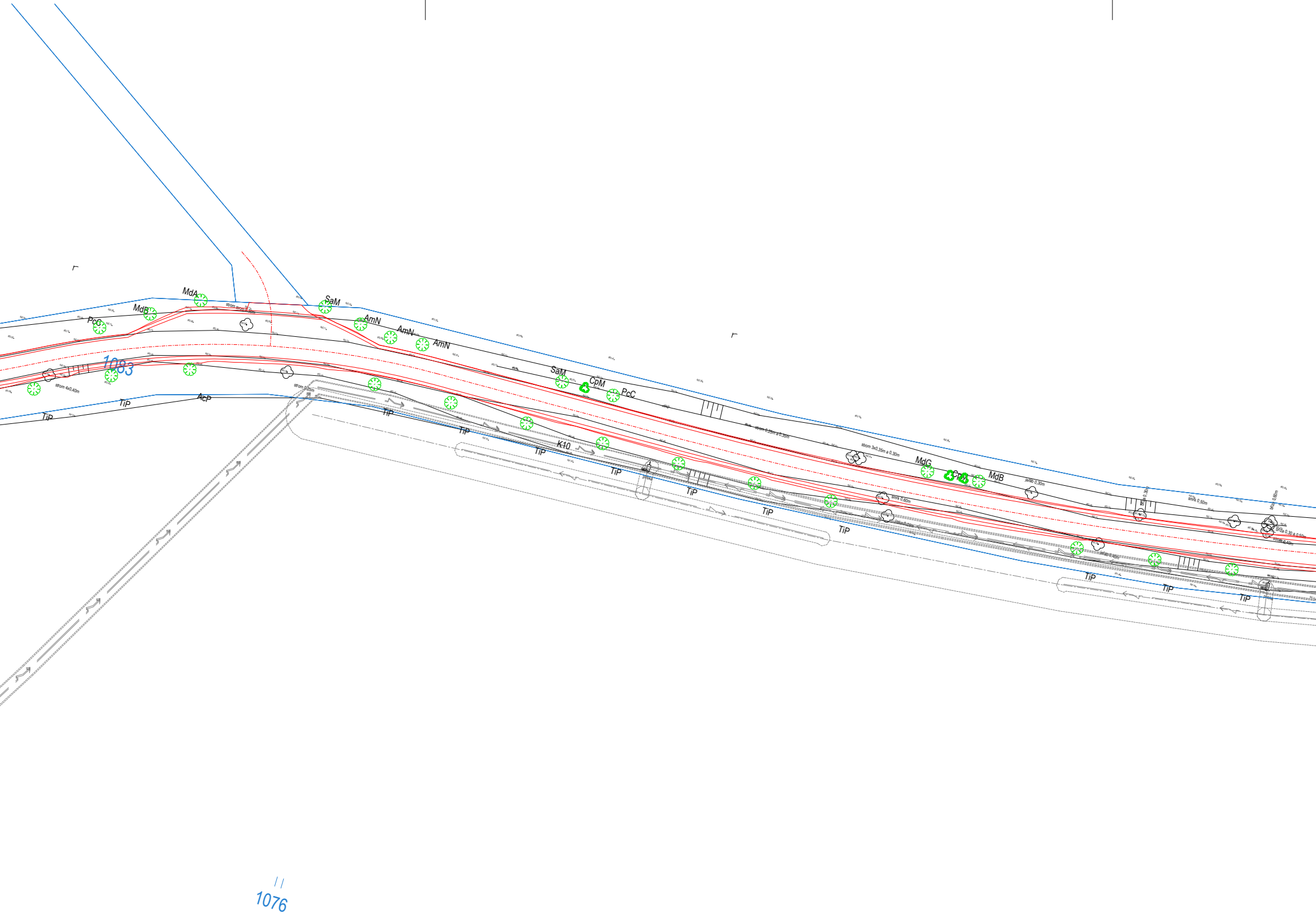
MdA
MdB
PcC
SaM
AmN
AmN
AmN
strom 0,20 a 0,30m
1083
strom 4x0,40m
strom 0,25m
AcP
TiP
TiP
TiP
TiP
K10
TiP
SaM
CpM
PcC
TiP
TiP
TiP
TiP
strom 0,25m a 0,35m
strom 3x0,35m a 0,30m
MdG
CpM
MdB
smrk 0,60m
lipka 0,25m
jeřáb 0,30m
bříza 0,30m
smrk 0,50m
bříza 0,60m
bříza 0,30 a 0,50m
strom 0,40m
jeřáb 0,40m
TiP
TiP
TiP
1076

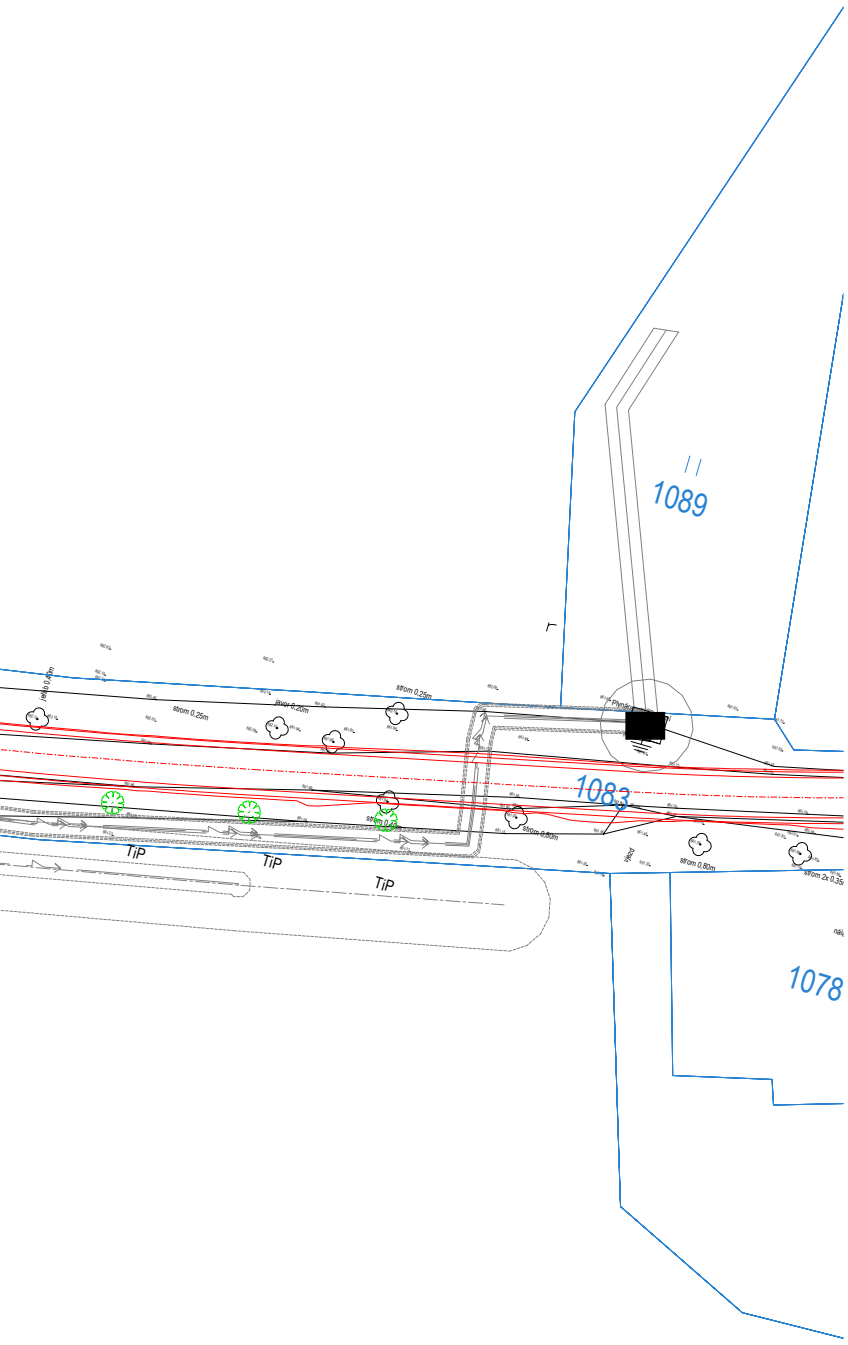
1089
1083
1078
TiP
TiP
TiP
strom 0.25m
strom 0.25m
javor 0.20m
jeřáb 0.40m
strom 0.40m
strom 0.80m
strom 0.80m
strom 2x 0.35m
vjezd
Plynárna

[redacted]

LEGENDA:

VÝKRES

- STAVEBNÍ ÚPRAVY - NÁVRH
- GEODETICKÉ ZAMĚŘENÍ
- KATASTRÁLNÍ MAPA (DKM)

INŽENÝRSKÉ SÍTĚ

STAV NÁVRH

- ELEKTRO NN - NADZEMNÍ
- ELEKTRO NN - PODZEMNÍ
- ELEKTRO VN - NADZEMNÍ
- ELEKTRO VN - PODZEMNÍ
- PLYNOVOD VTL
- PLYNOVOD - OCHRANNÉ PÁSMO
- SDĚLOVACÍ VEDENÍ - PODZEMNÍ
- VODOVOD
- KANALIZACE - DEŠŤOVÁ

ZELEŇ NÁVRH

- STROM
- KEŘ

Vysvětlivky:

AcP	Acer pseudoplatanus	javor klen
Am	Aronia melanocarpa	temnoplodec černoplodý
AmN	Aronia melanocarpa ´Nero´	temnoplodec černoplodý ´Nero´
CpM	Crataegus pinnatifida var. major ´Raný´	hloh peřenoklaný var. major ´Raný´
LiT	Liriodendron tulipifera	liliovník tulipánokvětý
MdA	Malus domestica ´Akerö´	jabloň domácí ´Akerö´
MdB	Malus domestica ´Black Ben´	jabloň domácí ´Black Ben´
MdG	Malus domestica ´Gustavovo trvanlivé´	jabloň domácí ´Gustavovo trvanlivé´
MdH	Malus domestica ´Hetlina´	jabloň domácí ´Hetlina´
MdK	Malus domestica ´Kamýcké´	jabloň domácí ´Kamýcké´
PaD	Prunus avium ´Doupovská černá´	třešeň ´Doupovská černá´
PcC	Pyrus communis ´Clappova´	hrušeň obecná ´Clappova´
QuP	Quercus petrea	dub zimní
SaM	Sorbus aucuparia var. moravia	jeřáb sladkoplodý ´Moravský´
TiP	Tilia platyphyllos	lípa velkolistá

STAVEBNÍ OBJEKTY REALIZOVANÉ V RÁMCI STAVBY
"PD VČETNĚ AD A GTP PRO REALIZACI PRVKŮ PSZ V K.Ú. ŠTÍTARY U KRÁSNÉ (POLNÍ CESTY)"

SO 101 VEDLEJŠÍ POLNÍ CESTA VC14A
SO 102 VEDLEJŠÍ POLNÍ CESTA VC14C
SO 103 HLAVNÍ POLNÍ CESTA HC1
SO 104 HLAVNÍ POLNÍ CESTA HC2B
SO 105 HLAVNÍ POLNÍ CESTA HC2C
SO 301 ODVODNĚNÍ VC14A
SO 303 ODVODNĚNÍ HC1
SO 304 ODVODNĚNÍ HC2B
SO 305 ODVODNĚNÍ HC2C
SO 801 DOPROVODNÁ ZELEŇ IP01+IP02+IP03

SOUŘADNICOVÝ SYSTÉM: S-JTSK, VÝŠKOVÝ SYSTÉM: Bpv

OBJEDNATEL	KRAJSKÝ POZEMKOVÝ ÚŘAD PRO KARLOVARSKY KRAJ, POBOČKA CHEB, EVROPSKÁ 1605/8, 350 02 CHEB IČ: 01312774 | telefon: 601 584 053 | e-mail: cheb.pk@spucr.cz | http://www.spucr.cz					
ZHOTOVITEL	GEOREAL spol. s r.o., Hálkova 12, 301 00 Plzeň IČ: 40527514 | telefon: 377 237 343 | e-mail: georeal@georeal.cz | http://www.georeal.cz				GEOREAL	
PROJEKTANT ČÁSTI, SO	GEOREAL spol. s r.o., Hálkova 12, 301 00 Plzeň IČ: 40527514 | telefon: 377 237 343 | e-mail: georeal@georeal.cz | http://www.georeal.cz					
	VYPRACOVAL: ING. MARTINA KOLÁŘOVÁ	[redacted]	STUPEŇ PD	DSP/PDPS	AUTORIZACE	0202002
			DATUM	08 / 2021	[redacted] N	
KRAJ	KARLOVARSKÝ		MĚŘÍTKO	1:500		
K. Ú.	ŠTÍTARY U KRÁSNÉ		FORMÁT	297 x 1890		
STAVBA:	PD VČETNĚ AD A GTP PRO REALIZACI PRVKŮ PSZ V K.Ú. ŠTÍTARY U KRÁSNÉ (POLNÍ CESTY)			OZNAČENÍ PŘÍLOHY	Ing. Jiří Ulman 0202002	
ČÁST PD:	DOKUMENTACE OBJEKTŮ A TECHNICKÝCH A TECHNOLOGICKÝCH ZAŘÍZENÍ			D		
STAVEBNÍ OBJEKT:	SO 801 DOPROVODNÁ ZELEŇ IP01+IP02+IP03			6		
PŘÍLOHA:	SITUACE			2		