SITUACE (1. ČÁST)
M 1:500

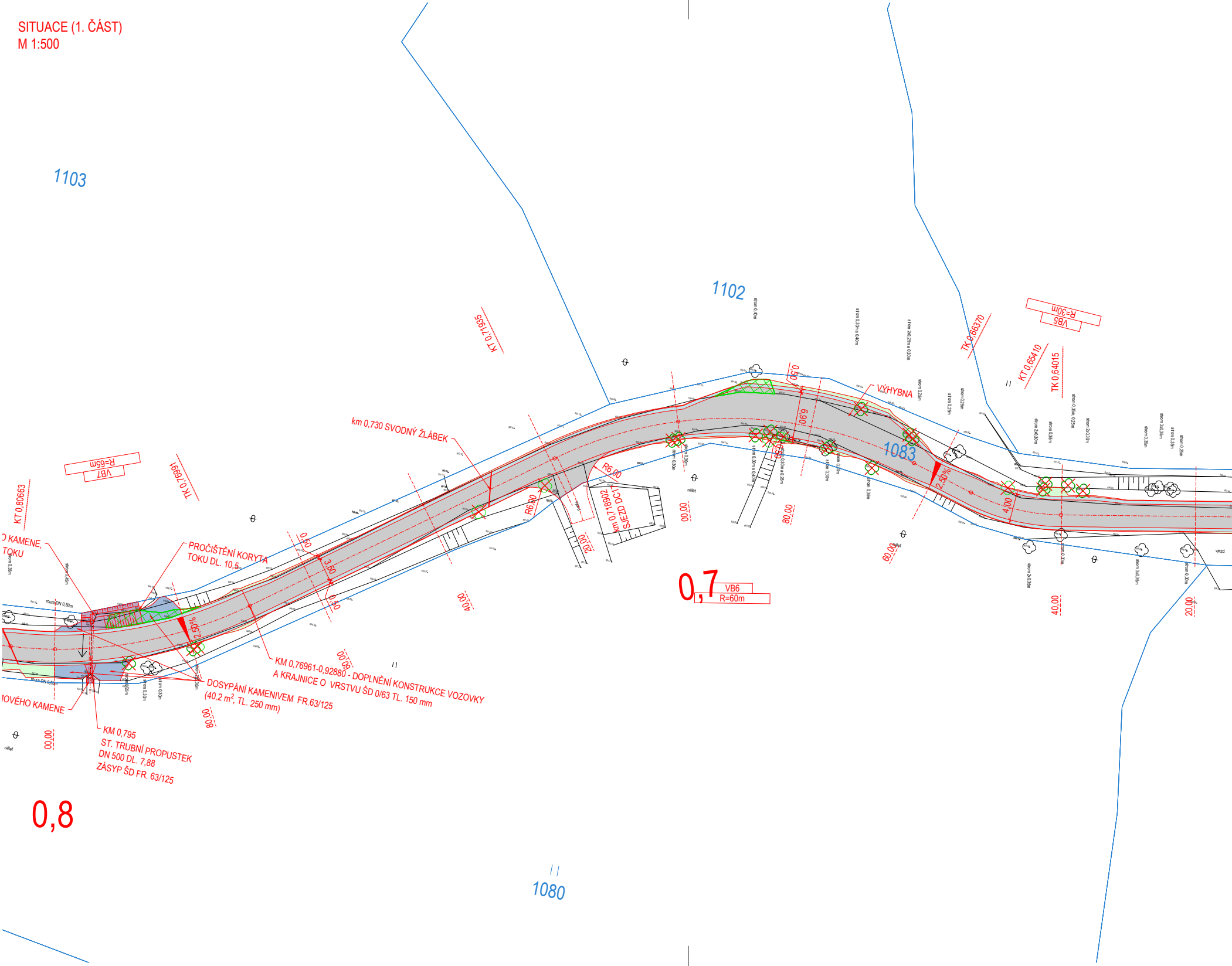
1103
1102
1083
1080
KT 0,79635
TK 0,76991
KT 0,80663
VB7
R=65m
VB5
R=30m
TK 0,66370
KT 0,65410
TK 0,64015
VB6
R=60m
0,7
0,8
km 0,730 SVODNÝ ŽLÁBEK
VÝHYBNA
O KAMENE,
TOKU
PROČIŠTĚNÍ KORYTA
TOKU DL. 10,5
OVÉHO KAMENE
KM 0,795
ST. TRUBNÍ PROPUSTEK
DN 500 DL. 7,88
ZÁSYP ŠD FR. 63/125
DOSYPÁNÍ KAMENIVEM FR.63/125
(40,2 m², TL. 250 mm)
KM 0,76961-0,92880 - DOPLNĚNÍ KONSTRUKCE VOZOVKY
A KRAJNICE O VRSTVU ŠD 0/63 TL. 150 mm
km 0,718902
SJEZD DC1
R6,00
R6,00
0,50
3,50
0,50
0,50
6,90
0,50
4,00
2,50%
2,50%
00,00
80,00
60,00
40,00
20,00
00,00
80,00
60,00
40,00
20,00
roura DN 0,50m
roura DN 0,50m
strom 0,35m
strom 0,45m
strom 0,25m
strom 0,30m
strom 0,30m
strom 0,30m
strom 0,40m
strom 0,30m a 0,40m
strom 2x0,25m a 0,30m
strom 0,25m
strom 0,25m
strom 0,25m
strom 0,35m, 0,25m
strom 2x0,30m
strom 0,35m
strom 2x0,30m
strom 0,35m
strom 3x0,35m
strom 0,35m
strom 0,25m
strom 0,30m
strom 0,30m
strom 0,30m a 0,40m
strom 0,30m a 0,25m
strom 0,30m
strom 0,20m
strom 0,35m
strom 0,30m
strom 2x0,35m
strom 3x0,35m
strom 0,30m
nálet
nálet
nálet
výjezd

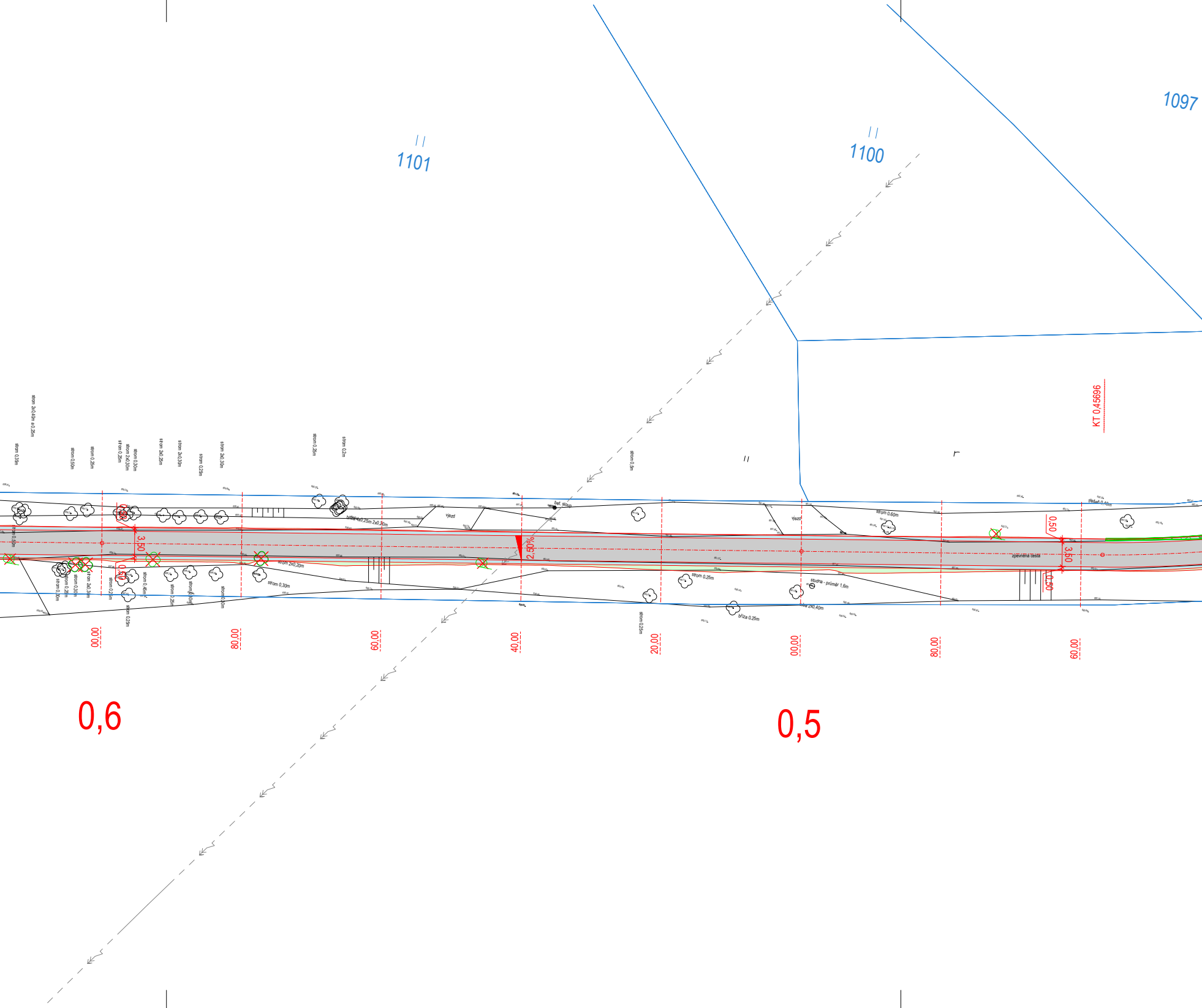
1101
1100
1097
KT 0,45696
strom 2x0,40m a 0,20m
strom 0,35m
strom 0,50m
strom 0,25m
strom 0,25m
strom 2x0,30m
strom 0,30m
strom 2x0,25m
strom 2x0,30m
strom 0,25m
strom 2x0,30m
strom 0,25m
strom 0,2m
strom 0,5m
bet. sloup
vjezd
vjezd
strom 0,60m
třešeň 0,40m
3,50
2,50%
0,50
3,50
0,50
0,50
zpevněná cesta
strom 2x0,20m
strom 0,30m
strom 0,25m
studna - průměr 1,6m
bříza 0,25m
strom 0,45m
strom 0,25m
strom 0,25m
strom 0,30m
strom 0,25m
00,00
80,00
60,00
40,00
20,00
00,00
80,00
60,00
0,6
0,5

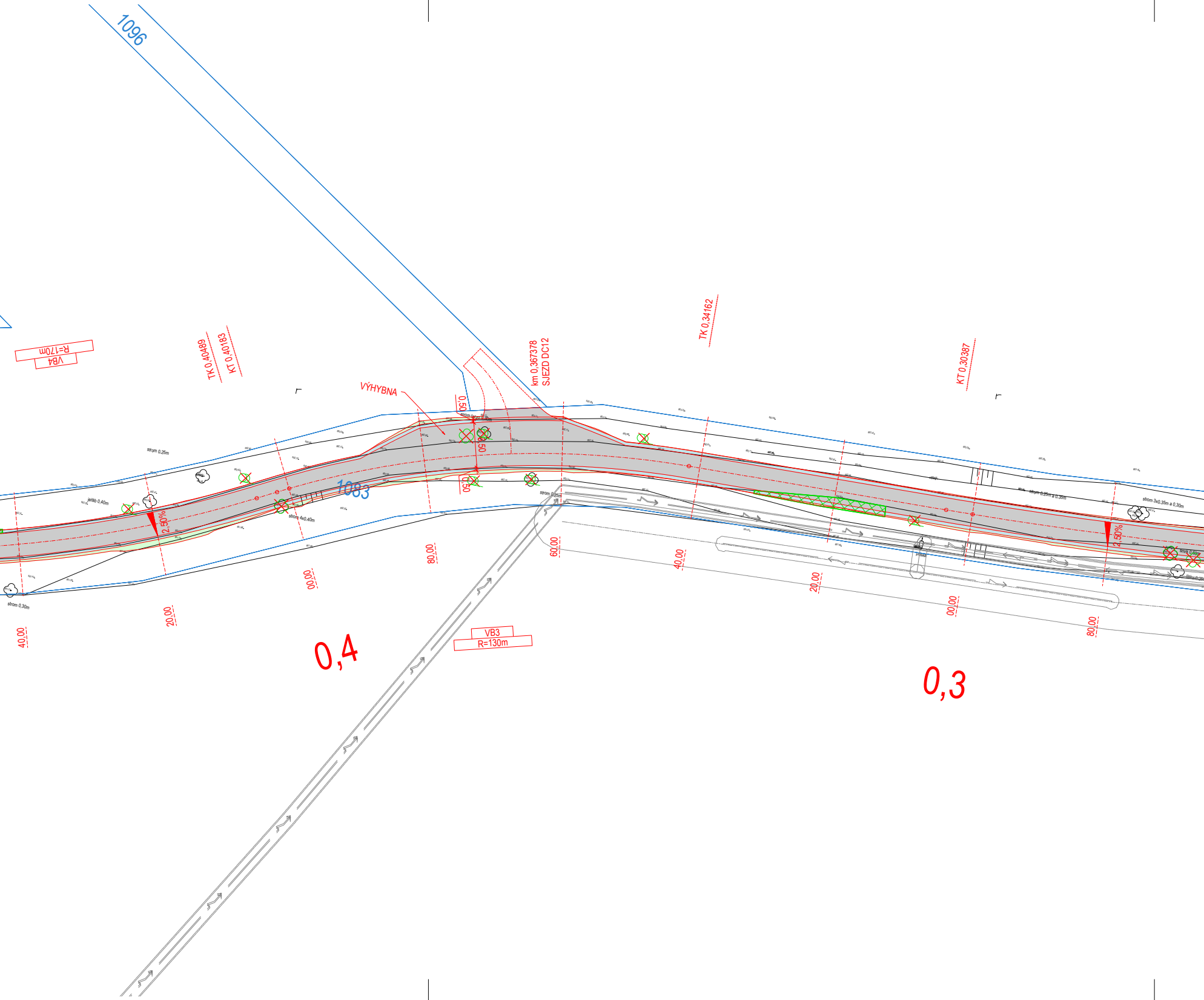
1096
1083
VB4
R=170m
TK 0,40489
KT 0,40183
VÝHYBNA
km 0,367378
SJEZD DC12
TK 0,34162
KT 0,30387
0,50
0,50
0,50
2,50%
2,50%
strom 0,25m
jeřáb 0,40m
strom 4x0,40m
strom 0,30m
strom 0,25m
strom 0,25m a 0,30m
strom 3x0,35m a 0,30m
strom 0,60m
40,00
20,00
00,00
80,00
60,00
40,00
20,00
00,00
80,00
VB3
R=130m
0,4
0,3

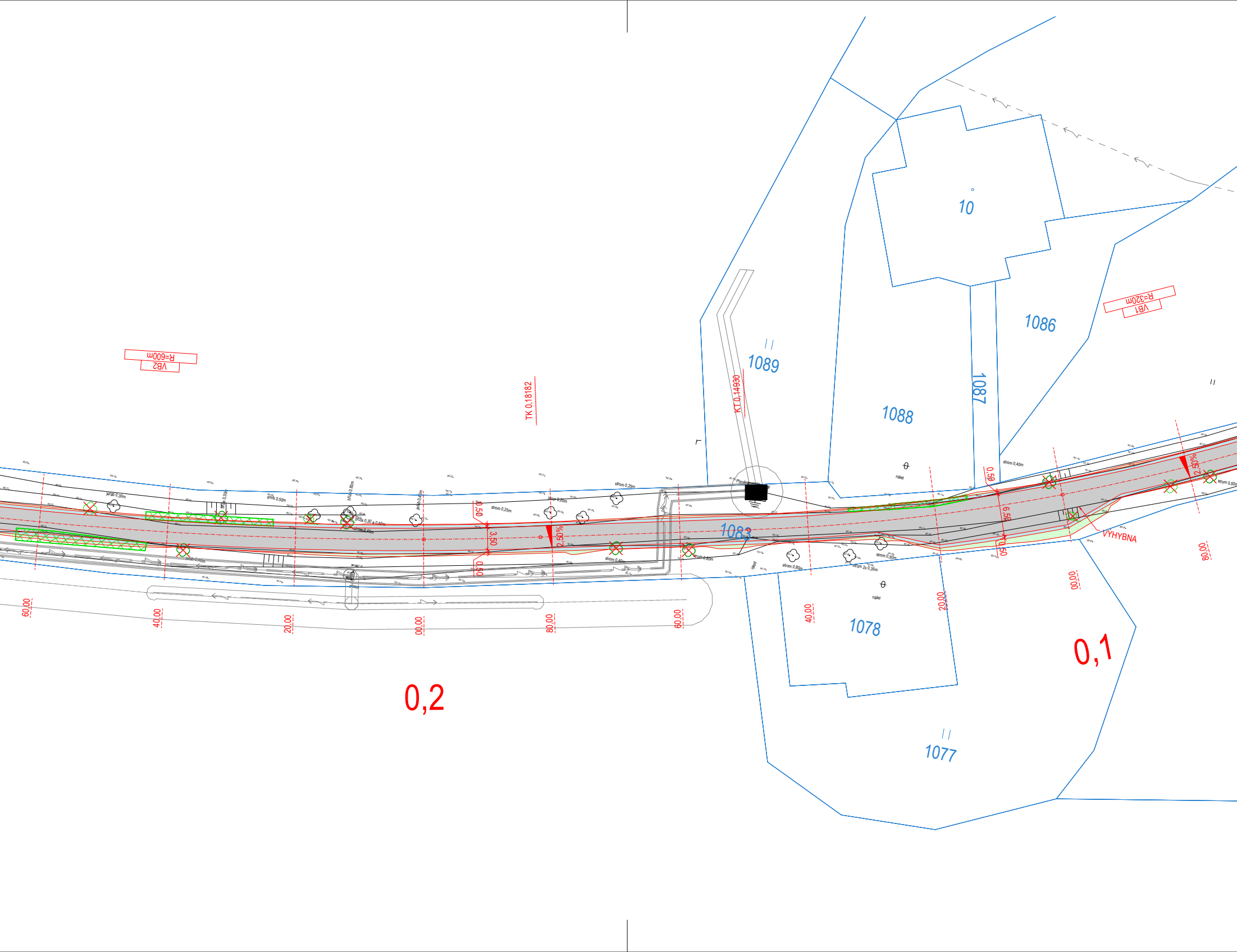
R=600m
VB2
TK 0,18182
KT 0,14930
1089
10
1086
1087
1088
R=320m
VB1
1083
0,50
3,50
2,50%
6,50
2,50%
VÝHYBNA
strom 0,25m
strom 0,40m
60,00
40,00
20,00
00,00
80,00
60,00
40,00
20,00
00,00
80,00
1078
1077
0,2
0,1

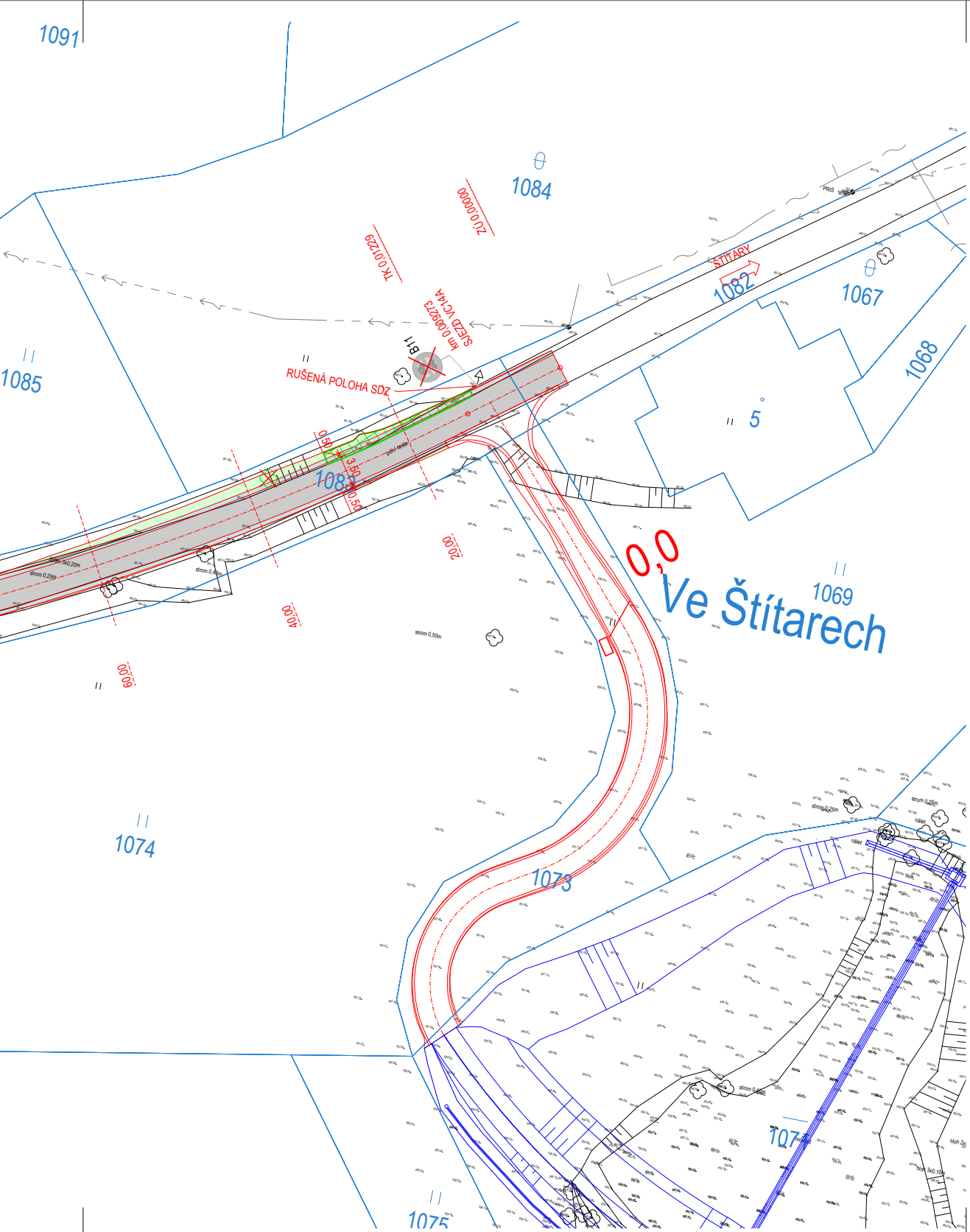
1091
1084
ZÚ 0,000000
TK 0,01229
SJEZD VC14A
km 0,009273
B11
RUŠENÁ POLOHA SDZ
1085
ŠTÍTARY
1082
1067
1068
5
0,50
3,50
0,50
1083
20,00
40,00
60,00
0,0
Ve Štítarech
1069
1074
1073
1075
1071

LEGENDA:
VÝKRES
- STAVEBNÍ ÚPRAVY - NÁVRH
- GEODETICKÉ ZAMĚŘENÍ
- KATASTRÁLNÍ MAPA (DKM)
- "MALÁ VODNÍ NÁDRŽ MVN 1"

PLOCHY
- KOMUNIKACE - ASFALT
- KRAJNICE
- DOSYPÁNÍ SVAHU - ŠD 63/125
- ODLÁŽDĚNÍ PROPUSTKU
- TERÉNNÍ ÚPRAVY - ZELEŇ

ZELEŇ KÁCENÁ
- STROM
- KEŘ
- KŘOVINY/POROST

INŽENÝRSKÉ SÍTĚ
STAV NÁVRH
- ELEKTRO NN - NADZEMNÍ
- ELEKTRO NN - PODZEMNÍ
- ELEKTRO VN - NADZEMNÍ
- ELEKTRO VN - PODZEMNÍ
- PLYNOVOD VTL
- PLYNOVOD - OCHRANNÉ PÁSMO
- SDĚLOVACÍ VEDENÍ - PODZEMNÍ
- VODOVOD
- KANALIZACE - DEŠŤOVÁ

SVISLÉ DOPRAVNÍ ZNAČENÍ
- B19 NOVÉ SDZ
- B11 STÁVAJÍCÍ/RUŠENÉ SDZ

STAVEBNÍ OBJEKTY REALIZOVANÉ V RÁMCI STAVBY
"REALIZACE POLNÍ CESTY HC1-R V K.Ú. ŠTÍTARY"

SO 101 VEDLEJŠÍ POLNÍ CESTA VC14A
SO 102 VEDLEJŠÍ POLNÍ CESTA VC14C
SO 103 HLAVNÍ POLNÍ CESTA HC1
SO 104 HLAVNÍ POLNÍ CESTA HC2B
SO 105 HLAVNÍ POLNÍ CESTA HC2C
SO 301 ODVODNĚNÍ VC14A
SO 303 ODVODNĚNÍ HC1
SO 304 ODVODNĚNÍ HC2B
SO 305 ODVODNĚNÍ HC2C
SO 801 DOPROVODNÁ ZELEŇ IP01+IP02+IP03

SOUŘADNICOVÝ SYSTÉM: S-JTSK, VÝŠKOVÝ SYSTÉM: Bpv

REVIZE 01/2023

OBJEDNATEL	KRAJSKÝ POZEMKOVÝ ÚŘAD PRO KARLOVARSKY KRAJ, POBOČKA CHEB, EVROPSKÁ 1605/8, 350 02 CHEB IČ: 01312774 | telefon: 601 584 053 | e-mail: cheb.pk@spucr.cz | http://www.spucr.cz				
ZHOTOVITEL	GEOREAL spol. s r.o., Hálkova 12, 301 00 Plzeň IČ: 40527514 | telefon: 377 237 343 | e-mail: georeal@georeal.cz | http://www.georeal.cz				
PROJEKTANT ČÁSTI, SO	GEOREAL spol. s r.o., Hálkova 12, 301 00 Plzeň IČ: 40527514 | telefon: 377 237 343 | e-mail: georeal@georeal.cz | http://www.georeal.cz				
	VYPRACOVAL: ING. JIŘÍ ULMAN [redacted]	STUPEŇ PD	DSPS	AUTORIZACE	0202002
		DATUM	11 / 2022	ING. JIŘÍ ULMAN [redacted]	
KRAJ	KARLOVARSKÝ	MĚŘÍTKO	1:500		
K. Ú.	ŠTÍTARY U KRÁSNÉ	FORMÁT	297 x 1890		
STAVBA:	REALIZACE POLNÍ CESTY HC1-R V K.Ú. ŠTÍTARY		OZNAČENÍ PŘÍLOHY	Ing. JIŘÍ ULMAN ČKAIT - 0202002	
ČÁST PD:	DOKUMENTACE OBJEKTŮ A TECHNICKÝCH A TECHNOLOGICKÝCH ZAŘÍZENÍ		D		
STAVEBNÍ OBJEKT:	SO 104 HLAVNÍ POLNÍ CESTA HC2B + SO 304 ODVODNĚNÍ HC2B		4		
PŘÍLOHA:	SITUACE (1. ČÁST)		2.1		