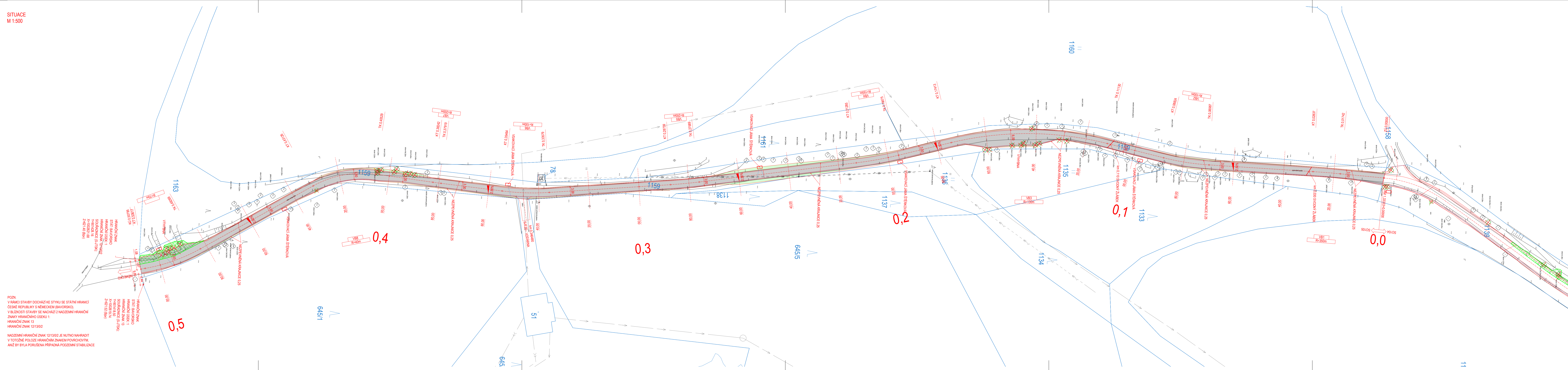







SITUACE
M 1:500






LEGENDA













































































- | | |
|---|------------------------|
|  | STAVEBNÍ ÚPRAVY - NÁV. |
|  | GEODETIKÉ ZAMĚŘENÍ |
| | KATASTRÁLNÍ MAPA (DKM) |

- PLOCHY
- | | |
|---|------------------------|
|  | KOMUNIKACE - ASFALT |
|  | KRAJNICE |
|  | TERÉNNÍ ÚPRAVY - ZELEN |



ZELEŇ KÁCENÁ

- | | |
|---|---------------|
|  | STROM |
|  | KEŘ |
|  | KŘOVINY/POROS |

INŽENÝ

- | | | |
|---|---|-----------------------------|
|  |  | ELEKTRO NN - NADZEMNÍ |
|  |  | ELEKTRO NN - PODZEMNÍ |
|  |  | ELEKTRO VN - NADZEMNÍ |
|  |  | ELEKTRO VN - PODZEMNÍ |
|  |  | PLYNOVOD VTL |
|  |  | PLYNOVOD - OCHRANNÉ PÁSKY |
|  |  | SDĚLOVACÍ VEDENÍ - PODZEMNÍ |
|  |  | SDĚLOVACÍ VEDENÍ - PODZEMNÍ |
|  |  | SDĚLOVACÍ VEDENÍ - PODZEMNÍ |
|  |  | SDĚLOVACÍ VEDENÍ - PODZEMNÍ |
|  |  | SDĚLOVACÍ VEDENÍ - PODZEMNÍ |
|  |  | SDĚLOVACÍ VEDENÍ - PODZEMNÍ |
|  |  | SDĚLOVACÍ VEDENÍ - PODZEMNÍ |
|  |  | SDĚLOVACÍ VEDENÍ - PODZEMNÍ |
|  |  | SDĚLOVACÍ VEDENÍ - PODZEMNÍ |
|  |  | SDĚLOVACÍ VEDENÍ - PODZEMNÍ |
|  |  | SDĚLOVACÍ VEDENÍ - PODZEMNÍ |
|  |  | SDĚLOVACÍ VEDENÍ - PODZEMNÍ |
|  |  | SDĚLOVACÍ VEDENÍ - PODZEMNÍ |
|  |  | SDĚLOVACÍ VEDENÍ - PODZEMNÍ |
|  |  | SDĚLOVACÍ VEDENÍ - PODZEMNÍ |
|  |  | SDĚLOVACÍ VEDENÍ - PODZEMNÍ |
|  |  | SDĚLOVACÍ VEDENÍ - PODZEMNÍ |
|  |  | SDĚLOVACÍ VEDENÍ - PODZEMNÍ |
|  |  | SDĚLOVACÍ VEDENÍ - PODZEMNÍ |
|  |  | SDĚLOVACÍ VEDENÍ - PODZEMNÍ |
|  |  | SDĚLOVACÍ VEDENÍ - PODZEMNÍ |
|  |  | SDĚLOVACÍ VEDENÍ - PODZEMNÍ |
|  |  | SDĚLOVACÍ VEDENÍ - PODZEMNÍ |
|  |  | SDĚLOVACÍ VEDENÍ - PODZEMNÍ |
|  |  | SDĚLOVACÍ VEDENÍ - PODZEMNÍ |
|  |  | SDĚLOVACÍ VEDENÍ - PODZEMNÍ |
|  |  | SDĚLOVACÍ VEDENÍ - PODZEMNÍ |
|  |  | SDĚLOVACÍ VEDENÍ - PODZEMNÍ |
|  |  | SDĚLOVACÍ VEDENÍ - PODZEMNÍ |
|  |  | SDĚLOVACÍ VEDENÍ - PODZEMNÍ |
|  |  | SDĚLOVACÍ VEDENÍ - PODZEMNÍ |
|  |  | SDĚLOVACÍ VEDENÍ |

SVISLÉ DOPRAVNÍ ZNAČENÍ

- B19**  **NOVÉ SDZ**
- B11**  **STÁVAJÍCÍ/RUŠENÉ**

STAVEBNÍ OBJEKTY REALIZOVANÉ V RÁMCI STAVBY
"PD VČETNĚ AD A GTP PRO REALIZACI PRVKŮ PSZ V K.Ú. ŠTÍTARY
KRÁSNÉ (POLNÍ CESTY)"

SO 101 VEDLEJŠÍ POLNÍ CESTA VC14A
SO 102 VEDLEJŠÍ POLNÍ CESTA VC14C
SO 103 HLAVNÍ POLNÍ CESTA HC1
SO 104 HLAVNÍ POLNÍ CESTA HC2B
SO 105 HLAVNÍ POLNÍ CESTA HC2C
SO 301 ODVODNĚNÍ VC14A
SO 303 ODVODNĚNÍ HC1
SO 304 ODVODNĚNÍ HC2B
SO 305 ODVODNĚNÍ HC2C
SO 801 DOPROVODNÁ ZELEŇ IP01+IP02+IP

SOUŘADNICOVÝ SYSTÉM: S-JTSK, VÝŠKOVÝ SYSTÉM: B

OBJEDNATEL	KRAJSKÝ POZEMKOVÝ ÚŘAD PRO KARLOVARSKÝ KRAJ, POBOČKA CHEB, EVROPSKA 1605/8, 350 02 CHEB IČ: 01312774 telefon: 601 584 053 e-mail: cheb.pk@spur.cz http://www.spur.cz				
ZHOTOVITEL	GEOREAL spol. s r.o., Hálkova 12, 301 00 Plzeň IČ: 40527514 telefon: 377 237 343 e-mail: georeal@georeal.cz http://www.georeal.cz				
PROJEKTANT ČÁSTI, SO	GEOREAL spol. s r.o., Hálkova 12, 301 00 Plzeň IČ: 40527514 telefon: 377 237 343 e-mail: georeal@georeal.cz http://www.georeal.cz				
	VYPRAVOVAL: ING. JIŘÍ ULMAN	STUPĚN PD MĚŘITÍ	DSPI/PDPS 08 / 2021	AUTORIZACE ING. JIŘÍ ULMAN	020202
KRAJ	KARLOVARSKÝ	DATUM 15.00			
K. Ú.	ŠTĚTARY U KRÁSNÉ	FORMÁT 297 x 1470			
STAVBA:	PD VČETNĚ AD A GTP PRO REALIZACI PRVKŮ PSZ V K.Ú. ŠTĚTARY U KRÁSNÉ (POLNÍ CESTY)			OZNAČENÍ PŘÍLOHY	
ČÁST PD:	DOKUMENTACE OBJEKTŮ A TECHNICKEJCH A TECHNOLOGICKÝCH ZAŘÍZENÍ			D	
STAVEBNÍ OBJEKT:	SO 105 HLAVNÍ POLNÍ CESTA HC2C + SO 305 ODVODNĚNÍ HC2C			5	
PŘÍLOHA:	SITUACE			2	