



## MAGISTRÁT MĚSTA DĚČÍN

Odbor stavební úřad

Mírové nám. 1175/5, 405 38 Děčín IV

Datová schránka: x9hbpfn

stejnopis

Číslo jednací: MDC/56459/2022  
Spisová zn.: MDC/13525/2022  
Počet listů: 5  
Počet příloh: 0

Vyřizuje:   
Telefon:  
Fax:  
E-mail: stavebni@mmdecin.cz

Děčín 23.05.2022

Státní pozemkový úřad, Krajský  
pozemkový úřad pro Ústecký kraj  
Husinecká č.p. 1024/11a  
130 00 Praha 3-Žižkov

Státní pozemkový úřad

Doručeno: 30.06.2022

SPU 238361/2022

listy: 8 přílohy:



spu555862049bf

## ROZHODNUTÍ

STAVEBNÍ POVOLENÍ č. 2215/2022

VEŘEJNOU VYHLÁŠKOU

### Výroková část:

Stavební úřad Magistrátu města Děčína, jako příslušný speciální stavební úřad podle § 40 odst. 4 písm. a) zákona č. 13/1997 Sb., o pozemních komunikacích, ve znění pozdějších předpisů (dále jen "zákon o pozemních komunikacích"), § 15 odst. 1 písm. c) zákona č. 183/2006 Sb., o územním plánování a stavebním řádu, ve znění pozdějších předpisů (dále jen "stavební zákon"), ve stavebním řízení přezkoumal podle § 109 až 114 stavebního zákona žádost o stavební povolení, kterou dne 02.02.2022 podal

**Státní pozemkový úřad, Krajský pozemkový úřad pro Ústecký kraj, IČO 01312774, Husinecká č.p. 1024/11a, 130 00 Praha 3-Žižkov, který zastupuje spol. Vodohospodářský atelier, s.r.o., IČO 27724905, Růženec č.p. 634/54, Soběšice, 644 00 Brno 44**

(dále jen "stavebník"), a na základě tohoto přezkoumání:

- I. **Vydává** podle § 115 stavebního zákona a § 18c vyhlášky č. 503/2006 Sb. o podrobnější úpravě územního rozhodování, územního opatření a stavebního řádu,

### stavební povolení

na stavbu:

**PCE, VHO a PEO v k.ú. Rytířov – polní cesty**

(dále jen "stavba") na **pozemcích parc. č. 1715 (ostatní plocha) v katastrálním území Rychnov u Verneřic, parc. č. 602 (ostatní plocha), 715/1 (ostatní plocha), 717 (ostatní plocha), 722 (ostatní plocha) v katastrálním území Rytířov.**

v rozsahu stavebních objektů:

SO 3 – Polní cesty procující katastry

SO 3.1 Polní cesta C14

SO 3.2 Polní cesta C11 b

SO 4 – Polní cesta C7a s odvodněním

SO 4.1 Polní cesta C7a

SO 4.2 Polní cesta SP4

Druh a účel povolované stavby:

Stavební záměr řeší rekonstrukce polních cest a vybudování průlehu v rámci Komplexních pozemkových úprav v kat. území Rytířov a Rychnov u Verneřic.

Stručný popis stavby:

Polní cesta C14 (SO-3.1) je stávající, nezpevněná, místy proštěrkovaná cesta určená k rekonstrukci a ke zřízení nového zpevnění. Slouží k propojení katastrálních území Rytířov a Rychnov u Verneřic a k přístupu na lesní pozemky. Cesta je navržena jako vedlejší, jednopruhová, kategorie P 3,5/20 - volná šířka koruny 3,0 m (3,0 m + 2 x 0,25 m krajnice). Celková délka rekonstruovaného úseku cesty je 289,50 m. Povrch cesty je navržen z asfaltobetonu. Na polní cestě je navržena jedna levostranná výhybna ve staničení 0,236 km. Odvodnění polní cesty je v km 0,000-0,043 příčným sklonem do přilehlého terénu, odvodnění pláně do trativodu, v km 0,043-0,180 příčným sklonem do cestního příkopu trojúhelníkového tvaru o hloubce 0,7 m a sklony svahů 1:1,5 a 1:1 a v km 0,180-0,2895 příčným sklonem do přilehlého terénu, odvodnění pláně do trativodu. Součástí stavebního objektu je i výstavba propustku P6 DN 600 v místě křížení cesty a odvodňovacího příkopu OP 1 (km 0,035). Do propustku bude zaústěn cestní příkop. Celková délka propustku je 16,3 m.



Stávající kabelové vedení (CETIN) v polní cestě a pod propustkem P6 bude chráněno uložením kabelu do dělených chrániček v délce 95 m.

Polní cesta C11b (SO-3.2) je stávající, nezpevněná, místy proštěrkovaná cesta určená k rekonstrukci a ke zřízení nového zpevnění. Slouží k propojení katastrálních území Rychnov u Verneřic a Rytířov, k přístupu na lesní pozemky a ke zpřístupnění přilehlých staveb. Polní cesta C11b navazuje na zpevněnou cestu C11a v severozápadní části Rychnova. Cesta je navržena jako vedlejší, jednopruhová, kategorie P 3,5/20 - volná šířka koruny m (3,0 m + 2 x 0,25 m krajnice). Celková délka rekonstruovaného úseku cesty je 472,80 m. Povrch cesty je navržen z asfaltobetonu. Na polní cestě je navržena jedna levostranná výhybna ve staničení 0,210 km. Odvodnění polní cesty je příčným sklonem do přilehlého terénu, odvodnění pláně do trativodu.

Polní cesta C7a (SO-4.1) je stávající, nezpevněná, místy proštěrkovaná cesta určená k rekonstrukci a ke zřízení nového zpevnění. Slouží ke zpřístupnění zemědělských pozemků. Polní cesta C7a navazuje na silnici III/24096 v centrální části Rytířova. Cesta je navržena jako vedlejší, jednopruhová, kategorie P 3,5/20 - volná šířka koruny 3,0 m (3,0 m + 2 x 0,25 m krajnice). Celková délka rekonstruovaného úseku cesty je 390,50 m. Povrch cesty je navržen z asfaltobetonu. Odvodnění polní cesty je v km 0,000-0,220 příčným sklonem do přilehlého terénu, odvodnění pláně do trativodu, v km 0,220-0,380 příčným sklonem do cestního příkopu SP3 trojúhelníkového tvaru o hloubce 0,7 m a sklony svahů 1:1,5 a 1:1 a v km 0,380-0,3905 příčným sklonem do přilehlého terénu, odvodnění pláně do trativodu. Součástí stavebního objektu je i výstavba propustku P5 DN 600 v místě napojení svodného průlehu SP4 (km 0,293). Do propustku bude zaústěn cestní příkop SP3. Celková délka propustku je 5,9 m.

Průleh SP4 (SO-04.2) je navržený v návaznosti na polní cestu C7a. Průleh slouží k odvedení dešťových vod z cestního příkopu SP3 a přilehlého povodí, vody do průlehu budou vyústěny přes propustek P5. Celková délka průlehu je 160 m, hloubka se pohybuje v rozmezí 0,4-1,2 m dle konfigurace terénu, šířka dna je navržena 2 m a sklony svahů 1:5. Vody z průlehu budou dále odtékat stávající zatravněnou terénní údolnicí. Součástí tohoto objektu bude i výstavba brodu, který bude sloužit k přejezdu polní cesty C10 přes průleh.

## II. Stanoví podmínky pro provedení stavby:

1. Stavba „PCE, VHO a PEO v k.ú. Rytířov – polní cesty“ bude provedena v souladu s projektovou dokumentací pro vydání stavebního povolení ověřenou hlavním projektantem  autorizovaný inženýr pro dopravní stavby, ČKAIT –  zakázka č. 03/21, ze 03/2021, ověřené ve stavebním povolení.
2. Stavba bude prováděna na pozemcích parc. č. 1715 v katastrálním území Rychnov u Verneřic, parc. č. 602, 715/1, 717, 722 v katastrálním území Rytířov.

3. Případné změny nesmí být provedeny bez předchozího povolení speciálního stavebního úřadu.
4. Stavba bude dokončena do 2 let ode dne nabytí právní moci tohoto rozhodnutí.
5. Stavebník oznámí stavebnímu úřadu tyto fáze výstavby pro kontrolní prohlídky stavby:
  - Závěrečná kontrolní prohlídka.
6. Stavba bude prováděna stavebním podnikatelem.
7. Stavebník předem písemně oznámí termín zahájení stavby, název a sídlo stavebního podnikatele, který bude stavbu provádět.
8. Stavbu smí provádět pouze oprávněná právnická nebo fyzická osoba.
9. Stavba bude opatřena štítkem „Stavba povolena.“ Štítek obdrží stavebník po nabytí právní moci rozhodnutí. Stavebník je povinen jej před zahájením stavby umístit na viditelném místě u vstupu na staveniště a ponechat ho tam až do dokončení stavby, případně do vydání kolaudačního souhlasu.
10. Na stavbě bude veden stavební deník, který bude kdykoliv k dispozici při provádění kontroly stavby.
11. Při provádění stavby budou dodrženy předpisy týkající se bezpečnosti práce a ochrany zdraví, zejména zákon č. 309/2006 Sb., o zajištění dalších podmínek bezpečnosti a ochrany zdraví při práci a nařízení vlády č. 591/2006 Sb., o bližších požadavcích na bezpečnost a ochranu zdraví při práci na staveništích.
12. Pro provedení stavby budou použity jen takové výrobky, které splňují technické požadavky dle zákona č. 22/1997 Sb., o technických požadavcích na výrobky a ustanovení § 156 stavebního zákona.
13. Stavebník zajistí vytyčení veškerých inženýrských sítí na staveništi před zahájením stavby. Pracovníci zhotovitelů musí být s tímto vytyčením prokazatelně seznámeni.
14. Stavebník nejméně 15 dnů před zahájením stavebních prací oznámí správcům dotčených inženýrských sítí či vedení termín jejich provádění, v nezbytném případě si vyžádá jejich odborný dozor. Stavebník bude při provádění stavebních prací v blízkosti inženýrských sítí či vedení respektovat předem stanovené požadavky jejich správců. Před započatím stavebních prací stavebník prověří platnost jejich vyjádření a v případě nutnosti zajistí jejich aktualizaci.
15. Vyskytnou-li se při provádění výkopů inženýrské sítě či vedení v projektu nezakreslené, musí být další provádění stavby přizpůsobeno skutečnému stavu za dozoru příslušných správců těchto inženýrských sítí či vedení, aby nedošlo k jejich narušení nebo poškození.
16. Stavebník zajistí účinná technická a organizační opatření k tomu, aby v souvislosti se stavbou nedošlo ke znečištění nebo poškození pozemní komunikace. Vozidla vyjíždějící ze staveniště musí být řádně očištěna, aby neznečišťovala veřejná prostranství a pozemní komunikace, pokud přesto dojde ke znečištění pozemní komunikace, zajistit prostřednictvím zhotovitele bezodkladné provedení úklidu.
17. Budou dodrženy podmínky závazného stanoviska odboru životního prostředí Magistrátu města Děčín, na úseku odpadového hospodářství, ze dne 25.05.2021 pod č.j. MDC/44487/2021:
  - Investor (stavebník) je povinen zajistit využití nebo odstranění všech odpadů, které v rámci akce vzniknou, a to tak, že veškeré odpady (tzn. i odpady odstraňované zhotovitelem stavby) budou předány do zařízení určeného pro nakládání s odpady, případně osobám, které mají oprávnění odpad převzít dle § 13 zákona o odpadech.
  - Před předáním odpadů budou odpady soustřeďovány utříděné podle jednotlivých druhů a kategorií a zabezpečeny před znehodnocením, odcizením nebo únikem dle ust. § 13 zákona o odpadech.
  - Doklady o odstranění či využití odpadů (vážní listy, faktury atd.) budou předloženy do 10 dnů od ukončení akce nebo spolu se žádostí o vyjádření ke kolaudačnímu souhlasu, popř. užívání stavby, kolaudačnímu řízení apod. na Magistrát města Děčín, odbor životního



prostředí. Tyto doklady bude investor pro účely případné kontroly archivovat po dobu 5 let. Prohlášení o odstranění odpadů není plnohodnotným dokladem potvrzujícím nakládání s odpady.

- Upozorňujeme, že pokud stavební odpad investor sám nezpracuje, musí mít jejich předání podle § 13 odst. 1 písm. e) zákona o odpadech v odpovídajícím množství zajištěno písemnou smlouvou již před jejich vznikem.

- Se zeminou pocházející z pozemků mimo ZPF musí být nakládáno v souladu s ust. § 2 odst. 1 zákona o odpadech, tzn. nekontaminovanou zeminu vytěženou během stavební činnosti lze využít pouze v přirozeném stavu pro účely stavby na místě, na kterém byla vytěžena, v jiném případě je se zeminou nakládáno jako s odpadem, bude tedy odvezena na skládku nebo zařízení k tomu určené.

- Pokud asfaltová směs nesplní kritéria uvedená v § 3 vyhlášky č. 130/2029 Ministerstva životního prostředí a Ministerstva průmyslu a obchodu, o kritériích při jejichž splnění je asfaltová směs vedlejším produktem nebo přestává být odpadem, bude s ní nakládáno jako s odpadem.

18. Budou dodrženy podmínky závazného stanoviska odboru životního prostředí Magistrátu města Děčín, na úseku lesního hospodářství, ze dne 2.11.2021 pod č.j. MDC/108309/2021:

- Investor zajistí, že stavba bude provedena způsobem a v rozsahu tak, jak je zakresleno v mapových situacích připojených ke spisu č. MDC/108309/2021.

- Investor zajistí, že stavbou nebudou přímo dotčeny pozemky určené k plnění funkcí lesa (PUPFL).

- Investor zajistí dodržení základních povinností ochrany PUPFL uvedené v § 13 odst. 3 lesního zákona, zejména provedení stavebních prací tak, aby na pozemcích a lesních porostech docházelo k co nejmenším škodám; k odstranění případných škod učiní bezprostředně potřebná opatření.

- Investor zajistí, že v souvislosti se stavbou nedojde k dotčení ustanovení uvedených v § 20 lesního zákona, zejména nebudou předmětné lesní pozemky znečišťovány odpadovým ani jiným materiálem ze stavby.

- Platnost tohoto souhlasu trvá po dobu realizace a existence předmětné stavby v rozsahu posuzované dokumentace.

19. Bude dodržena podmínka závazného stanoviska Agentura ochrany přírody a krajiny České republiky, č.j. SR/1209/UL/2016-13 ze dne 4.6.2021:

- Osevní směs pro osev prùlehu, okrajů cest a příkopů bude odsouhlasena Agenturou. Travní směs bude v souladu se standardem SPPK C02 007:2018 – Krajinne trávniky, přičemž budou upřednostněny druhy typické pro dotčenou lokalitu.

20. Pokud dojde při realizaci k zachycení archeologického nálezů, je stavebník povinen dle ustanovení § 22 odst. 2 zákona č. 20/1987 Sb., o státní památkové péči, ve znění pozdějších předpisů oznámit záměr Archeologickému ústavu a umožnit jemu nebo oprávněné organizaci provést na dotčeném území záchranný archeologický výzkum.

21. Prováděním prací nesmí být poškození ve svých právech uživatelé nebo vlastníci sousedních nemovitostí a prostorů. Sousední pozemky přilehlé stavbě potřebné pro přístup budou užity pouze v rozsahu dohodnutém před realizací s jednotlivými vlastníky a uvedeny do náležitého stavu v jakém byly před užitím. Sjednání příslušné dohody a náhrady škody je povinen provádět investor – zhotovitel. Veškeré škody způsobené stavbou hradí investor.

22. Stavba může být užívána pouze na základě kolaudačního souhlasu. Před vydáním kolaudačního souhlasu stavebník požádá o provedení závěrečné kontrolní prohlídky. Nezjistí-li stavební úřad při této prohlídce závažné nedostatky, vydá kolaudační souhlas.

Účastníci řízení, na něž se vztahuje rozhodnutí správního orgánu:

Státní pozemkový úřad, Krajský pozemkový úřad pro Ústecký kraj, Husinecká č.p. 1024/11a, 130 00 Praha 3-Žižkov



### Odůvodnění:

Dne 02.02.2022 podal žadatel prostřednictvím svého zástupce žádost o vydání stavebního povolení na výše uvedenou stavbu, uvedeným dnem bylo zahájeno stavební řízení.

Stavba je navržena podle schválených Komplexních pozemkových úprav, které jsou ekvivalentem rozhodnutí u umístění stavby (viz ust. § 12, odst. 3 Zákona č. 139/2002 o pozemkových úpravách a pozemkových úřadech a o změně zákona č. 229/1991 Sb., o úpravě vlastnických vztahů k půdě a jinému zemědělskému majetku, ve znění pozdějších předpisů).

Protože žádost nebyla úplná a nebyla doložena všemi podklady a stanovisky potřebnými pro její řádné posouzení, byl žadatel opatřením ze dne 15.02.2022 vyzván k doplnění žádosti. Stavební úřad současně usnesením z téhož dne územní řízení přerušil. Žádost byla doplněna dne 15.03.2022 a 22.03.2022.

Speciální stavební úřad oznámil dne 30.03.2022 zahájení stavebního řízení známým účastníkům řízení a dotčeným orgánům. Silniční správní úřad podle ustanovení § 112 odst. 2 stavebního zákona upustil od ohledání na místě a ústního jednání, protože mu poměry staveniště byly dobře známy a žádost poskytovala dostatečné podklady pro posouzení stavby, a stanovil, že ve lhůtě do 10 dnů od doručení tohoto oznámení mohou účastníci řízení uplatnit své námítky a dotčené orgány svá stanoviska.

V daném případě se jedná o stavební řízení vedené podle stavebního zákona, které je řízením s velkým počtem účastníků dle § 144 zákona č. 500/2004 Sb., správní řád, ve znění pozdějších předpisů (dále jen „správní řád“). Podle § 112 odst. 1 stavebního zákona se v řízení s velkým počtem účastníků oznámení o zahájení stavebního řízení a další úkony v řízení doručují postupem podle § 144 odst. 6 správního řádu, tj. veřejnou vyhláškou. Účastníkům řízení podle § 109 písm. a) až d) a dotčeným orgánům, se doručuje jednotlivě; účastníky podle § 27 odst. 1 správního řádu jsou vždy účastníci řízení podle § 109 písm. a) až d). Účastníkům řízení podle § 109 písm. e) až f) bylo oznámení doručeno veřejnou vyhláškou na úřední desce Magistrátu města Děčín, Městského úřadu Verneřice a způsobem umožňující dálkový přístup. Právní účinky doručení oznámení o zahájení řízení všem účastníkům řízení jsou spojeny s doručením veřejnou vyhláškou na úřední desce Magistrátu města Děčín. Oznámení o zahájení řízení ze dne 30.03.2022 bylo zveřejněno na úřední desce v době od 31.03.2022 do 17.04.2022.

Vzhledem ke skutečnosti, že ve stanovené lhůtě nebyly ve správním řízení vedeném pod shora uvedenou spisovou značkou žádné nové důkazy ani učiněny jiné návrhy, bylo možno vydat rozhodnutí v předmětné věci.

Speciální stavební úřad v provedeném stavebním řízení přezkoumal předloženou žádost z hledisek uvedených v § 111 stavebního zákona, projednal ji s účastníky řízení a s dotčenými orgány a zjistil, že jejím uskutečněním nebo užíváním nejsou ohroženy zájmy chráněné stavebním zákonem, předpisy vydanými k jeho provedení a zvláštními předpisy.

Projektová dokumentace stavby splňuje obecné technické požadavky na stavby a podmínky územního rozhodnutí o umístění stavby. Silniční správní úřad v průběhu řízení neshledal důvody, které by bránily povolení stavby.

Návrh na vydání stavebního povolení (i v průběhu společného řízení) byl doložen projektovou dokumentací stavby, výpisy z katastru nemovitostí, snímkem katastrální mapy, informacemi o pozemcích, plnou mocí a dále těmito rozhodnutími, vyjádřeními a souhlasy:


- Město Verneřice č.j. 268/2022 ze dne 2.3.2022
- Krajské ředitelství policie Ústeckého kraje, č.j. KRPU-70617-1/ČJ-2021-040206 ze dne 28.4.2021
- Agentura ochrany přírody a krajiny České republiky, č.j. SR/1209/UL/2016-13 ze dne 4.6.2021
- Agentura ochrany přírody a krajiny České republiky, č.j. SR/0769/CS/2014-13 ze dne 8.6.2016
- Agentura ochrany přírody a krajiny České republiky, č.j. SR/0769/CS/2014-11 ze dne 20.1.2016

- Agentura ochrany přírody a krajiny České republiky, č.j. SR/1209/CS/2016-6 ze dne 8.6.2016
- Agentura ochrany přírody a krajiny České republiky, č.j. SR/1209/CS/2016-8 ze dne 17.6.2016
- Lesy České republiky, s.p., OŘ severní Čechy, č.j. LCR946/080393/2021 ze dne 23.6.2021
- Lesy České republiky, s.p., OŘ severní Čechy, č.j. LCR946/080392/2021 ze dne 23.6.2021
- Povodí Ohře, s.p., č.j. POH/20034/2021-2/301100 ze dne 24.5.2021
- ČEZ Distribuce a.s., č.j. 0101691910 ze dne 24.2.2022
- ČEZ Distribuce a.s., č.j. 001116279082 ze dne 24.5.2021
- ČEZ Distribuce a.s., č.j. 1114837622 ze dne 22.4.2021
- Telco Pro Services a.s., č.j. 0201374689 ze dne 24.2.2022
- ČEZ ICT Services a.s., č.j. 0700512791 ze dne 24.2.2022
- CETIN a.s., č.j. 618437/21 ze dne 12.4.2021
- GasNet Služby s.r.o., č.j. 5002354232 ze dne 12.4.2021
- Magistrát města Děčín, odbor životního prostředí, č.j. MDC/44487/2021 ze dne 25.5.2021
- Magistrát města Děčín, odbor životního prostředí, č.j. MDC/70342/2021 ze dne 25.6.2021
- Magistrát města Děčín, odbor životního prostředí, č.j. MDC/108309/2021 ze dne 2.11.2021
- Severočeské vodovody a kanalizace a.s., č.j. O21690077974/UTPCUL/Se ze dne 22.7.2021
- Magistrát města Děčín, OSČaŽÚ, odd. silničního správního a dopravního úřadu, č.j. MDC/22187/2022 ze dne 16.3.2022
- Městský úřad Verneřice, č.j. MUV – 366/2022 ze dne 22.3.2022
- Magistrát města Děčín, odbor stavební úřad- odd. Úřad územního plánování, č.j. MDC/41143/2021 ze dne 19.4.2021
- Magistrát města Děčín, odbor stavební úřad-odd. územního rozhodování, památkové péče a speciálního stavebního úřadu, č.j. MDC/44479/2021 ze dne 7.6.2021
- Magistrát města Děčín, odbor stavební úřad-odd. územního rozhodování, památkové péče a speciálního stavebního úřadu, č.j. MDC/36202/2022 ze dne 31.3.2022
- smlouva s vlastníkem technické infrastruktury o úpravě stávající infrastruktury (CETIN a.s.)

Speciální stavební úřad zajistil vzájemný soulad předložených závazných stanovisek dotčených orgánů vyžadovaných zvláštními předpisy a zahrnul je do podmínek rozhodnutí.

Speciální stavební úřad rozhodl, jak je uvedeno ve výroku rozhodnutí, za použití ustanovení právních předpisů ve výroku uvedených.

Účastníci řízení – další dotčené osoby:



Vypořádání s návrhy a námitkami účastníků:

- Účastníci neuplatnili návrhy a námitky.

Nebudou částečně dodrženy podmínky závazného stanoviska Agentury ochrany přírody a krajiny České republiky, č.j. SR/1209/UL/2016-13 ze dne 4.6.2021:

- Asfaltobetonový povrch vozovky polní cesty C7a v úseku mimo zastavěné území sídla bude nahrazen šterkovým povrchem.
- Asfaltobetonový povrch vozovky polní cesty C14 v celém úseku bude nahrazen šterkovým povrchem, u polní cesty C11B bude tato povrchová úprava nahrazena šterkovým povrchem od úrovně domů č.p. 160 a č.p. 5 až na hranici k.ú. Rytířov.

Výše uvedené podmínky ohledně nahrazení asfaltobetonového povrchu polních cest za šterkový povrch nebyly akceptovány z níže uvedených důvodů.

Technické řešení předmětných polních cest navržených v rámci zpracované projektové dokumentace pro stavební povolení (dále jen „DSP“) je provedeno v souladu se schváleným plánem společných zařízení na základě rozhodnutí ze dne 21.6.2017 pod č.j. SPU 260553/2017 ve věci schválení návrhu komplexních pozemkových úprav v katastrálním území Rychnov u Verneřic (nabytí právní moci 3.8.2017) a rozhodnutí ze dne 14.3.2018 pod č.j. SPU 000523/2018 ve věci schválení návrhu komplexních pozemkových úprav v katastrálním území Rytířov (nabytí právní moci 20.4.2018). Jedním s podmiňujícím rozhodnutím pro schválení komplexních pozemkových úprav byla závazná stanoviska Správy CHKO České Středohoří Litoměřice, a to:

- Závazné stanovisko realizaci záměru PSZ v rámci KopÚ k.ú. Rychnov u Verneřic pod č.j. SR/0769/CS/2014-13 ze dne 8.6.2016.
- Závazné stanovisko k realizaci záměru PSZ v rámci KopÚ k.ú. Rychnov, Rytířov u Verneřic pod č.j. SR/0769/CS/2014-11 ze dne 20.1.2016.
- Závazné stanovisko k realizaci záměru PSZ v rámci KopÚ k.ú. Rytířov pod č.j. SR/1209/CS/2016-6 ze dne 8.6.2016.
- Dodatek závazného stanoviska k realizaci záměru PSZ v rámci KopÚ k.ú. Rytířov SR/1209/CS/2016-8 ze dne 17.6.2016.

V těchto závazných stanoviscích SCHKO České středohoří nebyla stanovena podmínka pro jiné technické řešení předmětných polních cest, než je navrženo v DSP. Zpracované plány společných zařízení (dále jen „PSZ“) KopÚ v k.ú. Rychnov u Verneřic a KopÚ v k.ú. Rytířov byly doporučeny sborem zástupců ke schválení. Následně byly předmětné PSZ předloženy ke schválení dotčeným orgánům státní správy a organizacím. Všechny připomínky byly do předmětných PSZ zapracovány. Plány společných zařízení byly schváleny Regionální dokumentační komisí pro Ústecký a zastupitelstvem města Verneřic. Součástí schválených návrhů byly navrženy cesty C7a, C14 a C11b s asfaltobetonovým povrchem. Cesty C14 a C11b dále komunikačně propojují katastry Rytířov a Rychnov u Verneřic s tím, že toto propojení je navrženo jako náhradní obslužná komunikace při povodních nebo havárii na základě požadavku a zkušenosti obce. Navržený asfaltobetonový vozovek odpovídá výše požadovanému účelu a dopravnímu zatížení komunikací a úzce souvisí s navrženým způsobem jak odvodnění, tak návrhu samotné skladby tělesa komunikace dle Katalogu polních cest, technické podmínky, TP, změna č.2, MZe ČR jako typová pro V. třídu dopravního zatížení a návrhové porušení vozovky D2.

#### **Poučení účastníků:**

Proti tomuto rozhodnutí se lze odvolat do 15 dnů ode dne jeho oznámení ke Krajskému úřadu Ústeckého kraje se sídlem v Ústí nad Labem podáním u zdejšího správního orgánu.

Odvolání se podává s potřebným počtem stejnopisů tak, aby jeden stejnopis zůstal správnímu orgánu a aby každý účastník dostal jeden stejnopis. Nepodá-li účastník potřebný počet stejnopisů, vyhotoví je správní orgán na náklady účastníka.

Odvoláním lze napadnout výrokovou část rozhodnutí, jednotlivý výrok nebo jeho vedlejší ustanovení. Odvolání jen proti odůvodnění rozhodnutí je nepřipustné.

Silniční správní úřad po dni nabytí právní moci stavebního povolení zašle stavebníkovi jedno vyhotovení ověřené projektové dokumentace a šítek obsahující identifikační údaje o povolené stavbě. Další vyhotovení ověřené projektové dokumentace zašle vlastníkově stavby, pokud není stavebníkem.




Stavebník je povinen štítek před zahájením stavby umístit na viditelném místě u vstupu na staveniště a ponechat jej tam až do dokončení stavby, případně do vydání kolaudačního souhlasu; rozsáhlé stavby se mohou označit jiným vhodným způsobem s uvedením údajů ze štítku.


Stavba nesmí být zahájena, dokud stavební povolení nenabude právní moci. Stavební povolení pozbývá platnosti, jestliže stavba nebyla zahájena do 2 let ode dne, kdy nabylo právní moci.



Doručí se:




**Veřejnou vyhláškou obdrží**



**Úřady pro vyvěšení veřejné vyhlášky na úřední desku**

Magistrát města Děčín  
Městský úřad Verneřice

Dotčené orgány:



**Poplatek:**

Správní poplatek podle zákona č. 634/2004 Sb., o správních poplatcích, ve znění pozdějších předpisů, se nevyměřuje.

**Toto rozhodnutí musí být vyvěšeno po dobu 15 dnů.**

Vyvěšeno dne: .....

Sejmuto dne: .....

Razítko, podpis orgánu, který potvrzuje vyvěšení a sejmutí oznámení





## **PCE, VHO a PEO v k.ú. Rytířov**

### **POLNÍ CESTY**

Projektová dokumentace pro stavební povolení a provádění stavby

**Dokladová část**

Datum : 5/2021

Vypracoval:  

2



## **E. DOKLADOVÁ ČÁST – polní cesty**

1. CETIN - Česká telekomunikační infrastruktura a.s., Olšanská 2681/6, 130 00 Praha 3
2. ČEZ Distribuce, a.s., Teplická 874/8, 405 02 Děčín – sdělení o existenci sítí
3. ČEZ Distribuce, a.s., Teplická 874/8, 405 02 Děčín – Souhlas s činností v OP a vyjádření k PD
4. ČEZ ICT Services, a.s., Duhová 1531/3, 140 53 Praha 4
5. Telco Pro Services, a. s., Praha 4 Duhová 1531/3 PSČ 140 00
6. GridServices, s.r.o., Plynářská 499/1, 602 00 Brno
7. Mero ČR, a.s., Veltruská 748, 278 01 Kralupy nad Vltavou
8. Čepro a.s., Dělnická 12, č.p. 213, 170 04 Praha 7
9. Net4Gas, s.r.o, Na Hřebenech II 1718/8, 140 21 Praha 4 – Nusle
10. SEVEROČESKÉ VODOVODY A KANALIZACE, a.s., Přítkovská 1689, 415 50 Teplice
11. Povodí Ohře, státní podnik, závod Terezín, Pražská 319, 411 55 Terezín
12. Lesy České republiky, s.p., dr. Vrbenského 2874/1, 415 01 Teplice
13. Ministerstvo obrany – Sekce ekonomická a majetková, Pracoviště OÚZ Litoměřice, Rooseveltova 620/23, Praha 6 - Bubeneč, PSČ 160 00
14. Krajská hygienická stanice Ústeckého kraje se sídlem v Ústí nad Labem, územní pracoviště Děčín, Březinova 3, 406 83 Děčín
15. Hasičský záchranný sbor Ústeckého kraje, územní odbor Děčín, Provaznická 1394, 405 01 Děčín
16. Koordinované (závazné) stanovisko, Magistrát města Děčín, Odbor životního prostředí, Mírové nám.1175/5, 405 38 Děčín IV
17. Závazné stanovisko orgánu územního plánování §15, Magistrát města Děčín, Odbor stavební úřad – Úřad územního plánování, Mírové nám.1175/5, 405 38 Děčín IV
18. AOPK ČR, RP Správa CHKO České středohoří, detašovaná kancelář Děčín, Teplická 424/69, 405 02 Děčín
19. Závazné stanovisko §18 vodního zákona, Magistrát města Děčín, OŽP-vodoprávní úřad, Mírové nám.1175/5, 405 38 Děčín IV

20. Závazné stanovisko, Magistrát města Děčín, Odbor stavební úřad – Státní památková péče, Mírové nám.1175/5, 405 38 Děčín IV
21. Policie ČR - Dopravní inspektorát, Husovo náměstí 111, 405 58 Děčín 4
22. Stanovisko OLH města Verneřice
23. Stanovisko OLH Lesy města Děčína
24. Závazné stanovisko, Magistrát města Děčín, Odbor životního prostředí, Mírové nám.1175/5, 405 38 Děčín IV – Závazné stanovisko ke stavbě v ochranném pásmu lesa

**VYJÁDŘENÍ O EXISTENCI SÍTĚ ELEKTRONICKÝCH KOMUNIKACÍ  
společnosti CETIN a.s.  
(„Vyjádření“)**

**A VŠEOBECNÉ PODMÍNKY OCHRANY SÍTĚ ELEKTRONICKÝCH KOMUNIKACÍ  
společnosti CETIN a.s.  
(„Všeobecné podmínky ochrany SEK“)**

toto Vyjádření a Všeobecné podmínky ochrany SEK je vydané dle ustanovení § 101 zákona č. 127/2005 Sb., o elektronických komunikacích a o změně některých souvisejících zákonů, v účinném znění („**Zákon o elektronických komunikacích**“), a dle ustanovení § 161 zákona č. 183/2006 Sb., o územním plánování a stavebním řádu, v účinném znění („**Stavební zákon**“), a dle příslušných ustanovení zákona č. 89/2012 Sb., občanský zákoník, v účinném znění („**Občanský zákoník**“)

**Číslo jednací: 618437/21**

**Číslo žádosti: 0121 102 039 („Žádost“)**

Název akce („Stavba“)	PCE, VHO a PEO v k.ú. Rytířov	
Důvod vydání Vyjádření („Důvod vyjádření“)	Stavební řízení	
Žadatel	Vodohospodářský atelier, s.r.o.	
Stavebník	Státní pozemkový úřad, Husinecká 1024/11a, Praha, 13000	
Zájmové území	Okres	Děčín
	Obec	Verneřice
	Kat. území / č. parcely	Rychnov u Verneřic; Rytířov
Platnost Vyjádření	<b>12. 4. 2023 („Den konce platnosti Vyjádření“)</b>	

Žadatel Žádostí určil a vyznačil Zájmové území, jakož i určil Důvod Vyjádření.

Na základě určení a vyznačení Zájmového území Žadatelem a na základě určení Důvodu Vyjádření vydává společnost CETIN a.s. následující Vyjádření:

**Dojde ke střetu se sítí elektronických komunikací (dále jen „SEK“) společnosti CETIN a.s.**

- (I) Na Žadatelem určeném a vyznačeném Zájmovém území se vyskytuje SEK společnosti CETIN a.s.;
- (II) Společnost CETIN a.s. **za podmínky splnění bodu (III)** tohoto Vyjádření **souhlasí**, aby Stavebník a/nebo Žadatel, je-li Stavebníkem v Zájmovém území vyznačeném v Žádosti, provedl Stavbu a/nebo činnosti povolené příslušným správním rozhodnutím vydaným dle Stavebního zákona;
- (III) Stavebník a/nebo Žadatel, je-li Stavebníkem, je povinen
  - (i) dodržet tyto níže uvedené podmínky, které byly stanovené POS, tak jak je tento označen ve Všeobecných podmínkách ochrany SEK





Číslo jednací: 618437/21

Číslo žádosti: 0121 102 039

- Oblast stavby SO3 Polní cesty je v ochranném pásmu a v trase našeho vedení SEK toto vedení SEK požadujeme přeložit mimo oblast stavby.  
Novou trasu přeložky zapracujte do PD stavby, tato překládka bude realizována jen naší společností (včetně vypracování PD) na náklady investora stavby, na základě uzavřené Smlouvy s vlastníkem technické infrastruktury o přeložení technické infrastruktury?. Pro uzavření této smlouvy včetně potřebných kroků k této překládce prosím kontaktujte odd. výstavby [redacted]. Vzhledem ke změně kabelové trasy, bude nutné pro uvedenou překládku zajistit i územní rozhodnutí.  
Veškeré práce v ochranném pásmu našeho vedení musí být prováděny pouze ručně tak, jak je požadováno ve výše uvedeném Vyjádření o existenci SEK. Vytýčení naší kabelové trasy v místě stavby, bude provedeno na základě objednávky stavebníka dodavatelem uvedeným ve Vyjádření o existenci SEK  
Před záhozem a při každé kolizi stavby s naším vedením požadujeme přizvat k jeho kontrole [redacted] a
- (ii) řídit se Všeobecnými podmínkami ochrany SEK, které jsou nedílnou součástí Vyjádření;
- (IV) Pro případ, že bude nezbytné přeložení SEK, zajistí vždy takové přeložení SEK její vlastník, společnost CETIN a.s. Stavebník, který vyvolal překládku SEK je dle ustanovení § 104 odst. 17 Zákona o elektronických komunikacích povinen uhradit společnosti CETIN a.s. veškeré náklady na nezbytné úpravy dotčeného úseku SEK, a to na úrovni stávajícího technického řešení;

- (V) Pro účely přeložení SEK dle bodu (IV) tohoto Vyjádření je Stavebník povinen uzavřít se společností CETIN a.s. Smlouvu o realizaci překládky SEK.

Vyjádření je platné pouze pro Zájmové území určené a vyznačené Žadatelem, jakož i pro Důvod Vyjádření stanovený a určený Žadatelem v Žádosti.

Vyjádření pozbývá platnosti i) v Den konce platnosti Vyjádření, ii) změnou rozsahu Zájmového území či změnou Důvodu Vyjádření uvedeného v Žádosti a/nebo iii) jakýmkoliv porušením kterékoliv povinnosti stanovené Všeobecnými podmínkami ochrany SEK, to vše v závislosti na tom, která ze skutečností rozhodná pro pozbytí platnosti Vyjádření nastane nejdříve.

Společnost CETIN a.s. vydáním tohoto Vyjádření poskytla Žadateli pro Žadatelem určené a vyznačené Zájmové území veškeré informace o SEK dostupné společnosti CETIN a.s. ke dni podání Žádosti.

Ze strany společnosti CETIN a.s. může v některých případech docházet ke zpracování Vašich osobních údajů. Ke zpracování Vašich osobních údajů dochází vždy v souladu s platnými právními předpisy. Konkrétní zásady a podmínky zpracování osobních údajů společností CETIN a.s. jsou dostupné na <https://www.cetin.cz/zasady-ochrany-osobnich-udaju>.

V případě dotazů k Vyjádření kontaktujte prosím asistenční linku 238 461 111.

**Přílohami Vyjádření jsou:**

- Všeobecné podmínky ochrany SEK
- Informace k vytýčení SEK ve vlastnictví společnosti CETIN a.s.
- Situační výkres (obsahuje Zájmové území určené a vyznačené Žadatelem a výřezy účelové mapy SEK)





Číslo jednací: 618437/21

Číslo žádosti: 0121 102 039

Vyjádření vydala společnost **CETIN a.s.** dne: 12. 4. 2021.



Číslo jednací: 618437/21

Číslo žádosti: 0121 102 039

## Informace k vytyčení *SEK*

V případě požadavku na vytyčení *SEK* společnosti *CETIN* se, prosím, obraťte na společnosti uvedené níže:

### **CETIN a.s. - středisko Čechy sever**

se sídlem: Českomoravská 2510/19, Libeň, 190 00 Praha 9

IČ: 04084063 DIČ: CZ04084063

kontakt: [redacted]  
obslužná doba po-pá 7 - 15 hod

### **COM PLUS CZ, a.s.**

se sídlem: Nad Krocínkou 317/48, 190 00 Praha 9

IČ: 25772104 DIČ: CZ 25772104

kontakt: [redacted]

### **Ing. Václav Hlavatý**

se sídlem: V Lukách 2162, 269 01 Rakovník

IČ: 44255501 DIČ:

kontakt: [redacted]

### **SITEL, spol. s r.o.**

se sídlem: Baarova 957/15, 140 00 Praha 4

IČ: 44797320 DIČ: CZ 44797320

kontakt: [redacted]

### **Telkont s.r.o.**

se sídlem: U Pivovaru 136, 415 01 Teplice

IČ: 25467069 DIČ: CZ 25467069

kontakt: [redacted]

### **TEMO-TELEKOMUNIKACE, a.s.**

se sídlem: U Záběhlického zámku 233/15, 106 00 Praha 10

IČ: 25740253 DIČ: CZ25740253

kontakt: [redacted]

### **TETA s.r.o.**

se sídlem: Klíšská 977/77, 400 01 Ústí nad Labem

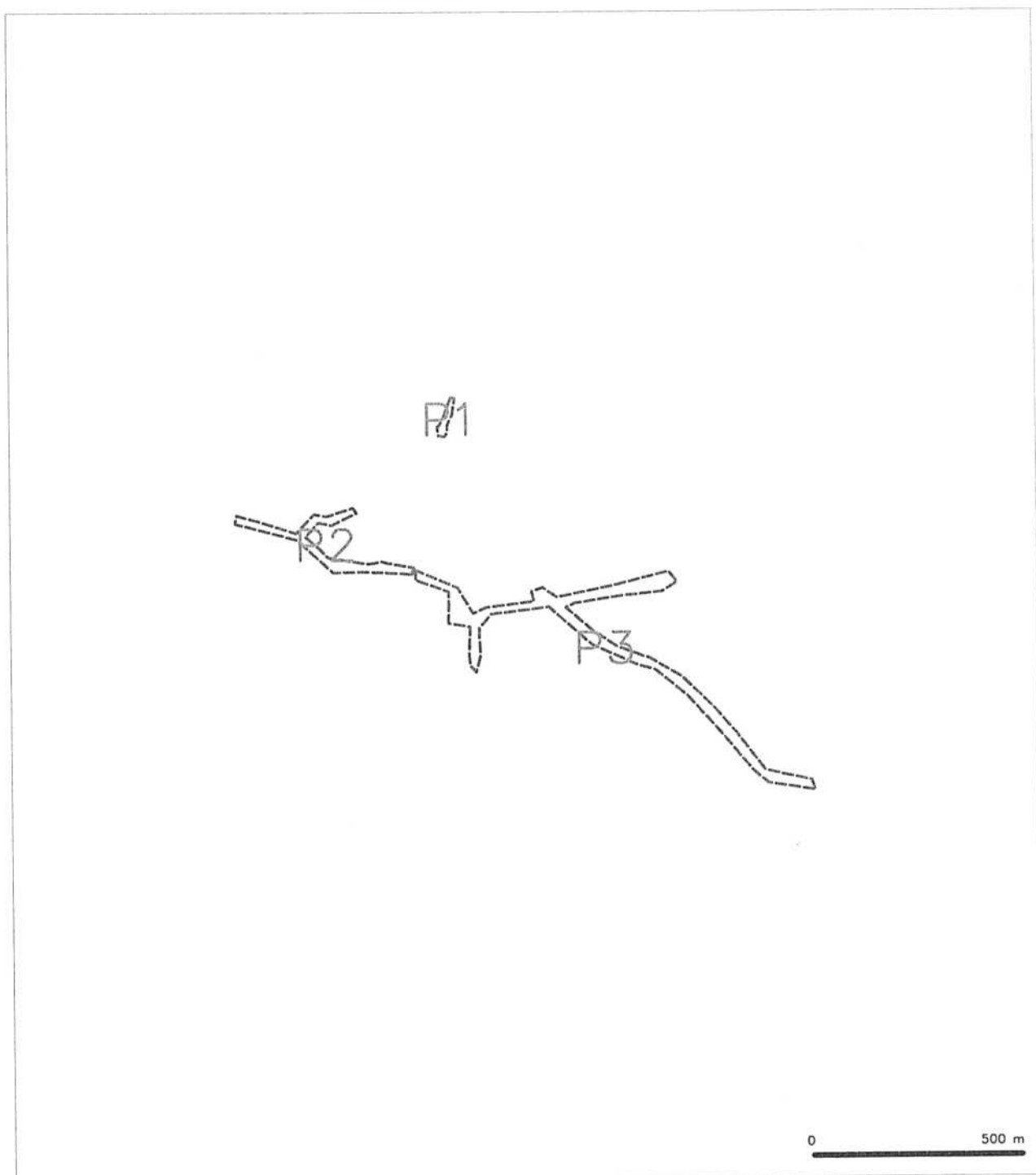
IČ: 47785781 DIČ: CZ 47785781

kontakt: [redacted]

[redacted]



# SITUAČNÍ VÝKRES - ZÁJMOVÉ ÚZEMÍ

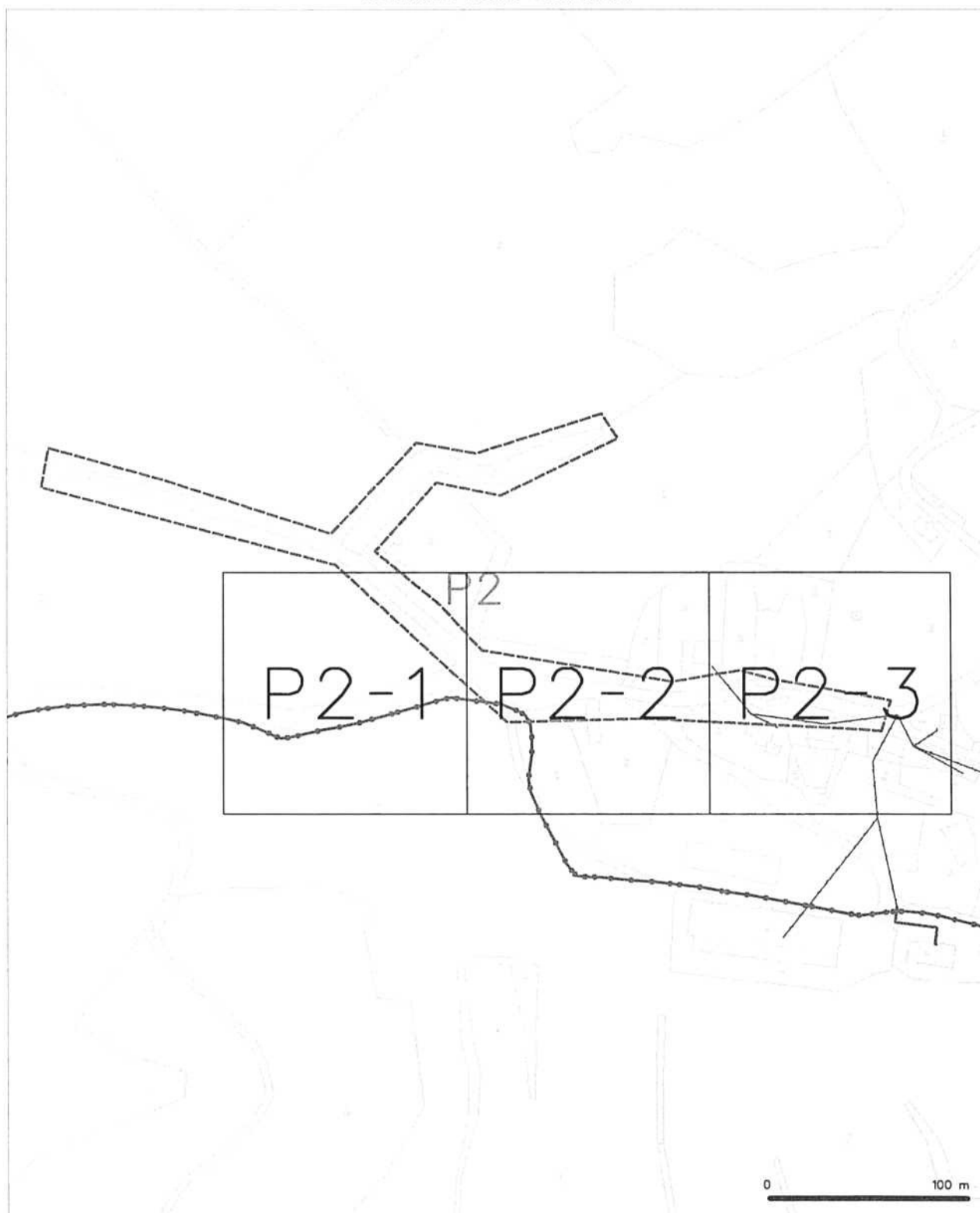


## LEGENDA

----- "oblast zájmového území k vyjádření"



SITUAČNÍ VÝKRES - POLYGON 1

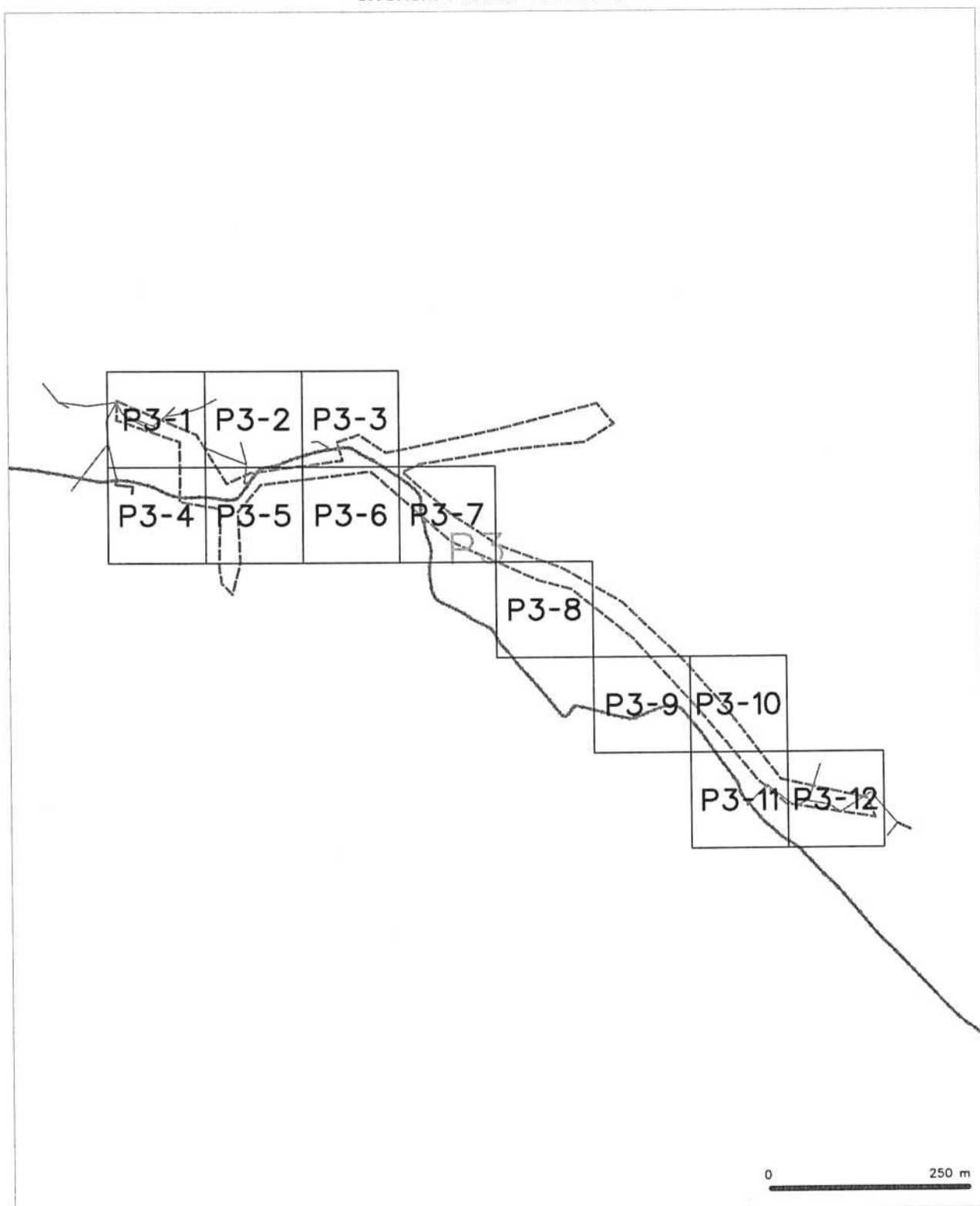


LEGENDA

	hranice polygonu určená v systému		nekomerční přírub optického kabelu, HEVC buňky
	SN přírub, určená k SN přírubě (E20)		metr k současným optickým a metalickým kabelům
	záměrný průřez metalického kabelu		záměrný průřez optického kabelu, HEVC buňky
	metr k současným optickým a metalickým kabelům		metr k současným optickým a metalickým kabelům
	nekomerční průřez metalického kabelu		nekomerční průřez optického kabelu
	nekomerční přírub optického kabelu, HEVC buňky		nekomerční přírub optického kabelu, HEVC buňky
	nekomerční přírub optického kabelu, HEVC buňky		nekomerční přírub optického kabelu, HEVC buňky
	nekomerční přírub optického kabelu, HEVC buňky		nekomerční přírub optického kabelu, HEVC buňky



SITUAČNÍ VÝKRES - POLYGON 2



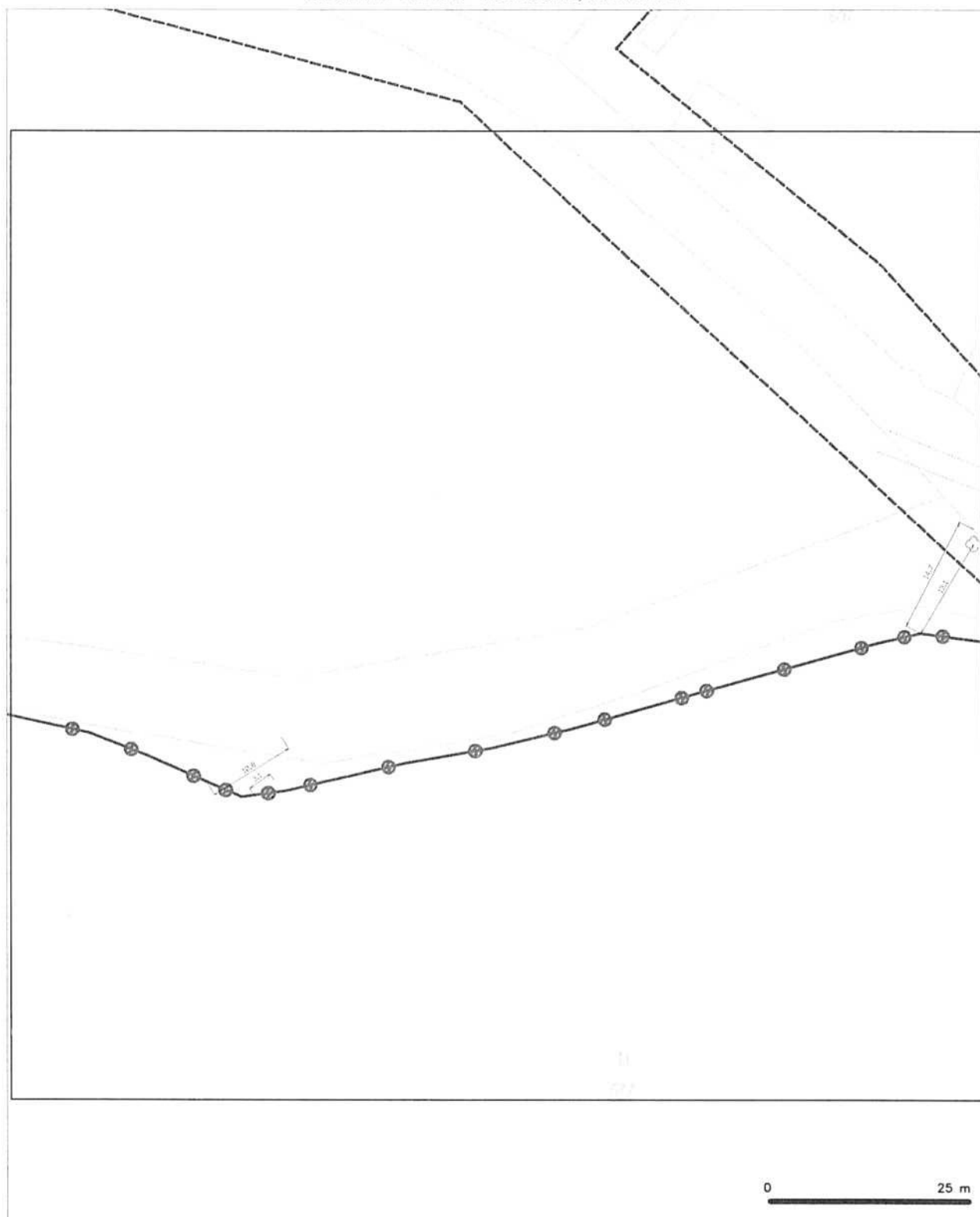
LEGENDA

	hranice pozemkové území k vyjádření
	hranice pozemkové území k MK prílohy 2/21
	hranice pozemkové území k MK prílohy 2/21
	hranice pozemkové území k MK prílohy 2/21
	hranice pozemkové území k MK prílohy 2/21
	hranice pozemkové území k MK prílohy 2/21

	hranice pozemkové území k MK prílohy 2/21
	hranice pozemkové území k MK prílohy 2/21
	hranice pozemkové území k MK prílohy 2/21
	hranice pozemkové území k MK prílohy 2/21
	hranice pozemkové území k MK prílohy 2/21
	hranice pozemkové území k MK prílohy 2/21



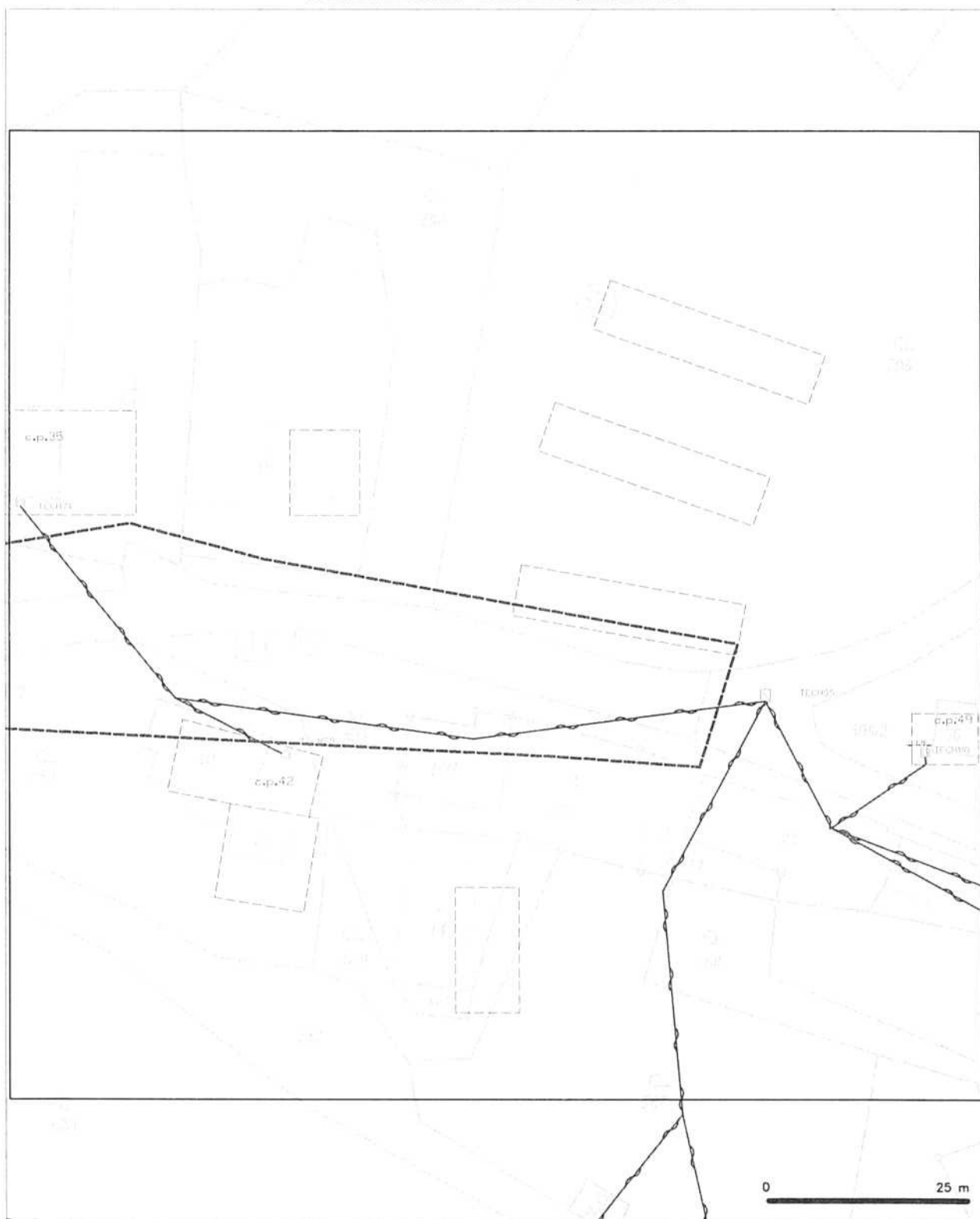
SITUAČNÍ VÝKRES - POLYGON 2, list kladu P2-1

[illegible]





SITUAČNÍ VÝKRES - POLYGON 2, list kladu P2-3

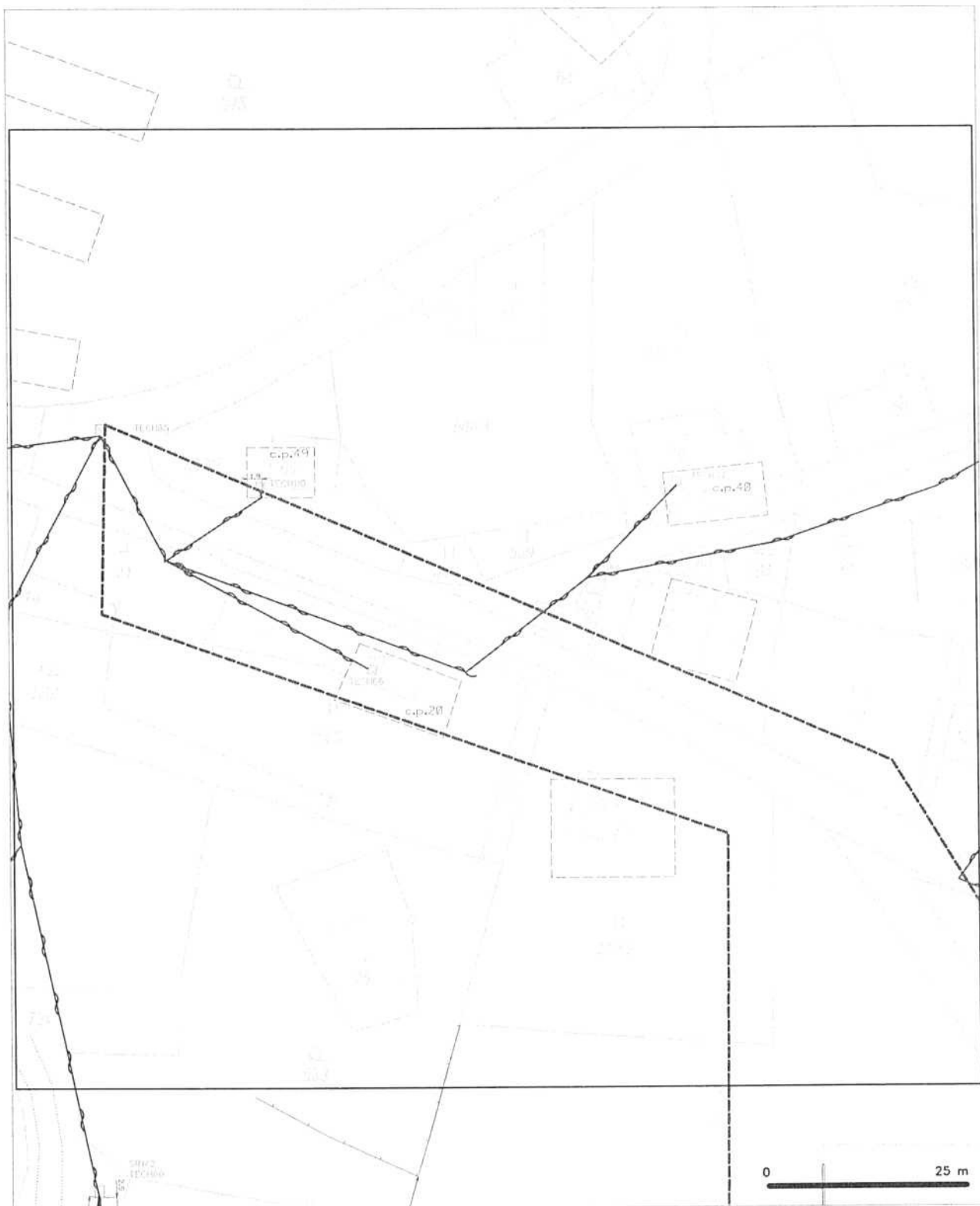


LEGENDA

- |       |  |       |  |
|-------|--|-------|--|
| ----- | hraniční příhranice území k vyjádření              | ----- | meziúzemní hranice optického kabelu, optický kabel |
| ----- | SN příslušná území a AN příslušná ÚE/ÚR            | ----- | hranice území optického a metalizovaného kabelu    |
| ----- | domovní přípojnice metalizovaného kabelu           | ----- | hranice přílohy, ustranění přílohy nadzemní sítě   |
| ----- | domovní přípojnice optického kabelu, optický kabel | ----- | meziúzemní síť                                     |
| ----- | hranice území optického a metalizovaného kabelu    | ----- | napájecí napájecí síť                              |
| ----- | meziúzemní hranice metalizovaného kabelu           | ----- | výhledové síťové síť                               |
| ----- | meziúzemní síťové síť                              | ----- | síť a síť  |



SITUAČNÍ VÝKRES - POLYGON 3, list kladu P3-1




LEGENDA

	hranice pozemkové území k 1.1.2020		rozměry pozemkové území k 1.1.2020
	hranice pozemkové území k 1.1.2020		rozměry pozemkové území k 1.1.2020
	hranice pozemkové území k 1.1.2020		rozměry pozemkové území k 1.1.2020
	hranice pozemkové území k 1.1.2020		rozměry pozemkové území k 1.1.2020
	hranice pozemkové území k 1.1.2020		rozměry pozemkové území k 1.1.2020



SITUAČNÍ VÝKRES - POLYGON 3, list kladu P3-2



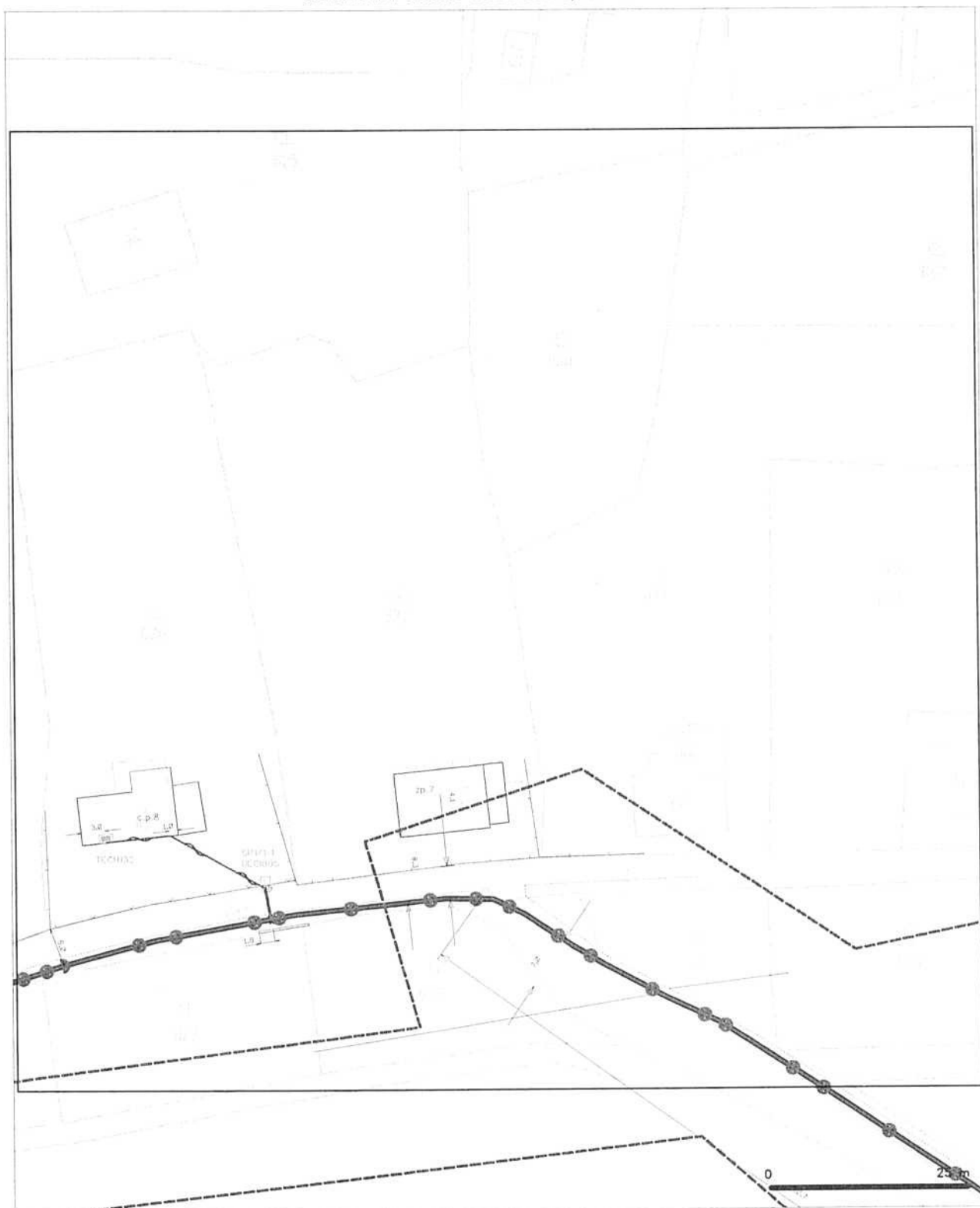
LEGENDA

- |  |   |
|--|---|
|  | <p>Simple electrical circuit with a battery</p> <p>Simplest circuit with a battery and a light bulb</p> <p>Simple electrical circuit with a battery, a switch, and a light bulb</p> <p>Simple electrical circuit with a battery, a switch, and a light bulb</p> <p>Simple electrical circuit with a battery, a switch, and a light bulb</p>   |
|  | <p>Simple electrical circuit with a battery, a switch, and a light bulb</p> <p>Simple electrical circuit with a battery, a switch, and a light bulb</p> <p>Simple electrical circuit with a battery, a switch, and a light bulb</p> <p>Simple electrical circuit with a battery, a switch, and a light bulb</p> <p>Simple electrical circuit with a battery, a switch, and a light bulb</p> |
|  | <p>Simple electrical circuit with a battery, a switch, and a light bulb</p> <p>Simple electrical circuit with a battery, a switch, and a light bulb</p> <p>Simple electrical circuit with a battery, a switch, and a light bulb</p> <p>Simple electrical circuit with a battery, a switch, and a light bulb</p> <p>Simple electrical circuit with a battery, a switch, and a light bulb</p> |





SITUAČNÍ VÝKRES - POLYGON 3, list kladu P3-3



LEGENDA

- hranice zastavěného území a výhledu
- hranice zastavěného území a výhledu CETIN
- zástavba hraniční město
- zástavba hraniční město, ROP, ROP
- hranice zastavěného území a výhledu CETIN
- hranice zastavěného území a výhledu CETIN

- hranice zastavěného území a výhledu CETIN
- hranice zastavěného území a výhledu CETIN
- hranice zastavěného území a výhledu CETIN
- hranice zastavěného území a výhledu CETIN
- hranice zastavěného území a výhledu CETIN
- hranice zastavěného území a výhledu CETIN



SITUAČNÍ VÝKRES - POLYGON 3, list kladu P3-4



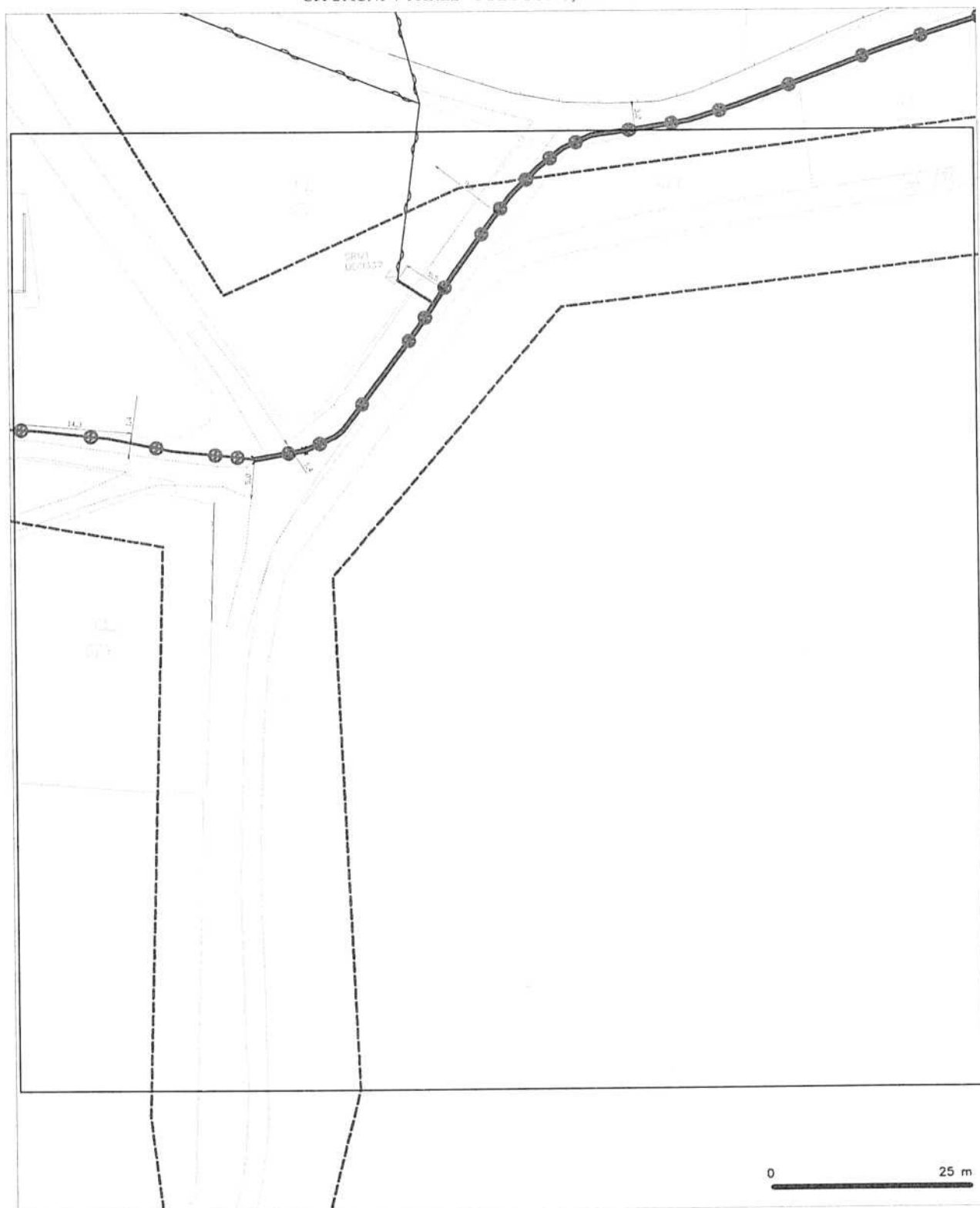
LEGENDA

----- hranice pozemku vlastníka susednosti  
 --- hranice pozemku vlastníka s AN projektom CETIN  
 --- hranice pozemku vlastníka susednosti  
 --- hranice pozemku vlastníka susednosti  
 --- hranice pozemku vlastníka susednosti  
 --- hranice pozemku vlastníka susednosti  
 --- hranice pozemku vlastníka susednosti

--- hranice pozemku vlastníka susednosti  
 --- hranice pozemku vlastníka susednosti  
 --- hranice pozemku vlastníka susednosti  
 --- hranice pozemku vlastníka susednosti  
 --- hranice pozemku vlastníka susednosti  
 --- hranice pozemku vlastníka susednosti  
 --- hranice pozemku vlastníka susednosti



SITUAČNÍ VÝKRES - POLYGON 3, list kladu P3-5




LEGENDA

- |  |   |  |   |
|--|---|--|---|
|  | <p>Prostota: Jednostkowy prąd i napięcie</p> <p>Możliwość: Łączenie w szeregu i równoległe</p> <p>Przebieg: Prąd przepływa w jednym kierunku</p>      |  | <p>Przebieg: Prąd przepływa w jednym kierunku</p> <p>Przebieg: Prąd przepływa w jednym kierunku</p> <p>Przebieg: Prąd przepływa w jednym kierunku</p> |
|  | <p>Przebieg: Prąd przepływa w jednym kierunku</p> <p>Przebieg: Prąd przepływa w jednym kierunku</p> <p>Przebieg: Prąd przepływa w jednym kierunku</p> |  | <p>Przebieg: Prąd przepływa w jednym kierunku</p> <p>Przebieg: Prąd przepływa w jednym kierunku</p> <p>Przebieg: Prąd przepływa w jednym kierunku</p> |



SITUAČNÍ VÝKRES - POLYGON 3, list kladu P3-6



LEGENDA

----- hranice výhledového území a výhledové  
NN příslušná území a NN příslušná (Výhled)  
----- hranice výhledového území  
----- hranice výhledového území  
----- hranice výhledového území  
----- hranice výhledového území  
----- hranice výhledového území


----- hranice výhledového území  
----- hranice výhledového území  
----- hranice výhledového území  
----- hranice výhledového území  
----- hranice výhledového území  
----- hranice výhledového území














SITUAČNÍ VÝKRES - POLYGON 3, list kladu P3-8

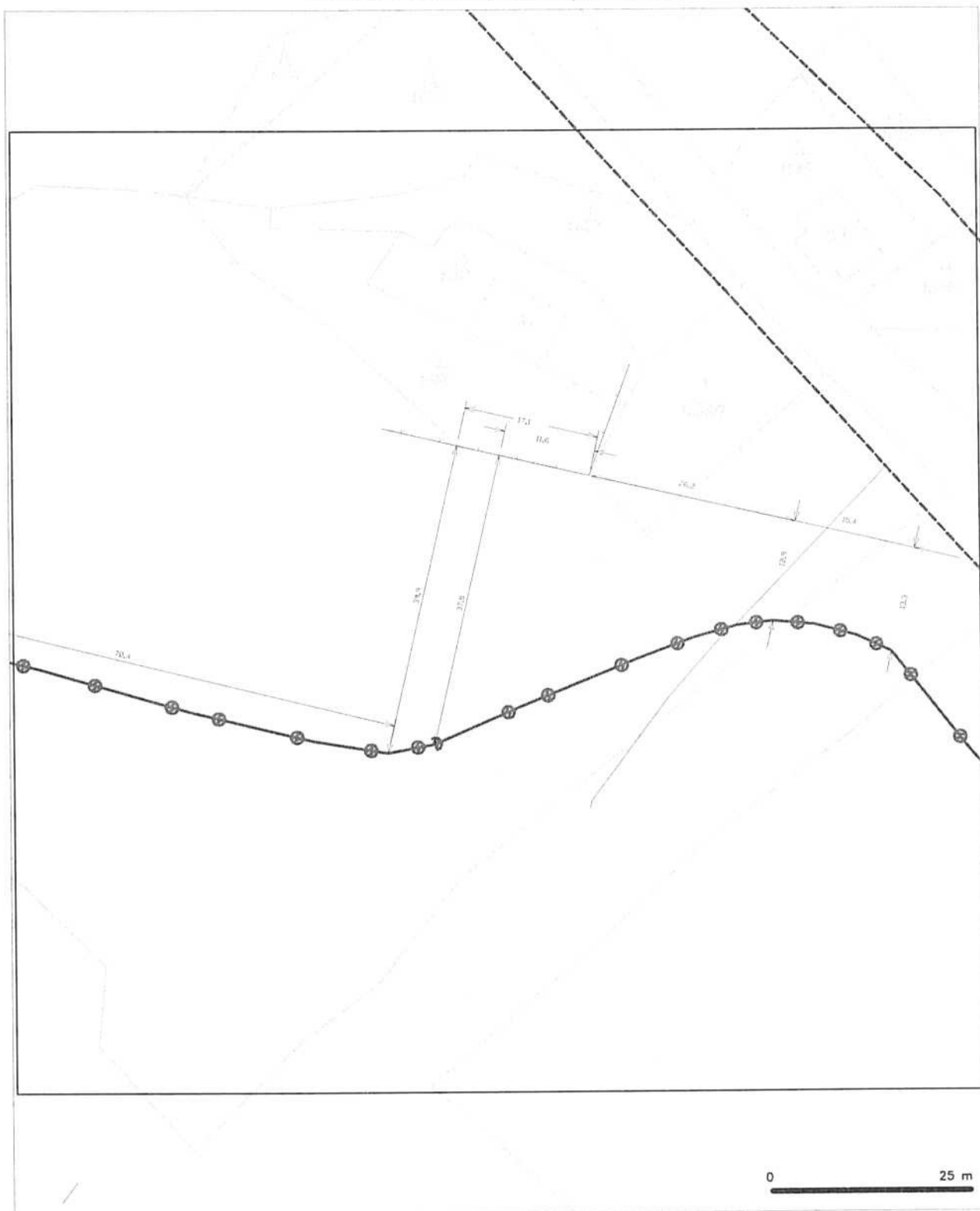


### LEGENDA

	Arance žemėvaizis apimtį ir kryptį
	NV žemėvaizis, vėmė ir NV žemėvaizis GFTN
	Žemėvaizis grūdų metalizacijos kateiz
	Žemėvaizis grūdų įspėjimo kateiz, IPRF, Būty, meto kateizis apimtį ir metalizacijos kateiz
	Meto kateizis grūdų metalizacijos kateiz
	Žemėvaizis ate cū

 metal-metal contact  
 metal-metal contact  
 metal-metal contact  
 metal-metal contact  
 metal-metal contact  
 metal-metal contact  
 metal-metal contact  
 metal-metal contact  
 metal-metal contact  
 metal-metal contact  
 metal-metal contact  
 metal-metal contact  
 metal-metal contact  
 metal-metal contact  
 metal-metal contact  
 metal-metal contact  
 metal-metal contact  
 metal-metal contact  
 metal-metal contact  
 metal-metal contact  
 metal-metal contact  
 metal-metal contact  
 metal-metal contact

SITUAČNÍ VÝKRES - POLYGON 3, list kladu P3-9




LEGENDA

- |   |   |   |   |
|---|---|---|---|
| — | hranice pozemkové území k vyjádření           | ⊙ | maximální průřez optického kabelu, ROVY, tlak |
| — | NV, přípojka, území a NV přípojka, LV, LV     | ⊙ | maximální průřez optického kabelu, ROVY, tlak |
| — | zpevněný, průřez max. optického kabelu        | ⊙ | maximální průřez optického kabelu, ROVY, tlak |
| ⊙ | zpevněný, průřez optického kabelu, ROVY, tlak | ⊙ | maximální průřez optického kabelu, ROVY, tlak |
| ⊙ | maximální průřez optického kabelu, ROVY, tlak | ⊙ | maximální průřez optického kabelu, ROVY, tlak |
| ⊙ | maximální průřez optického kabelu, ROVY, tlak | ⊙ | maximální průřez optického kabelu, ROVY, tlak |



SITUAČNÍ VÝKRES - POLYGON 3, list kladu P3-10



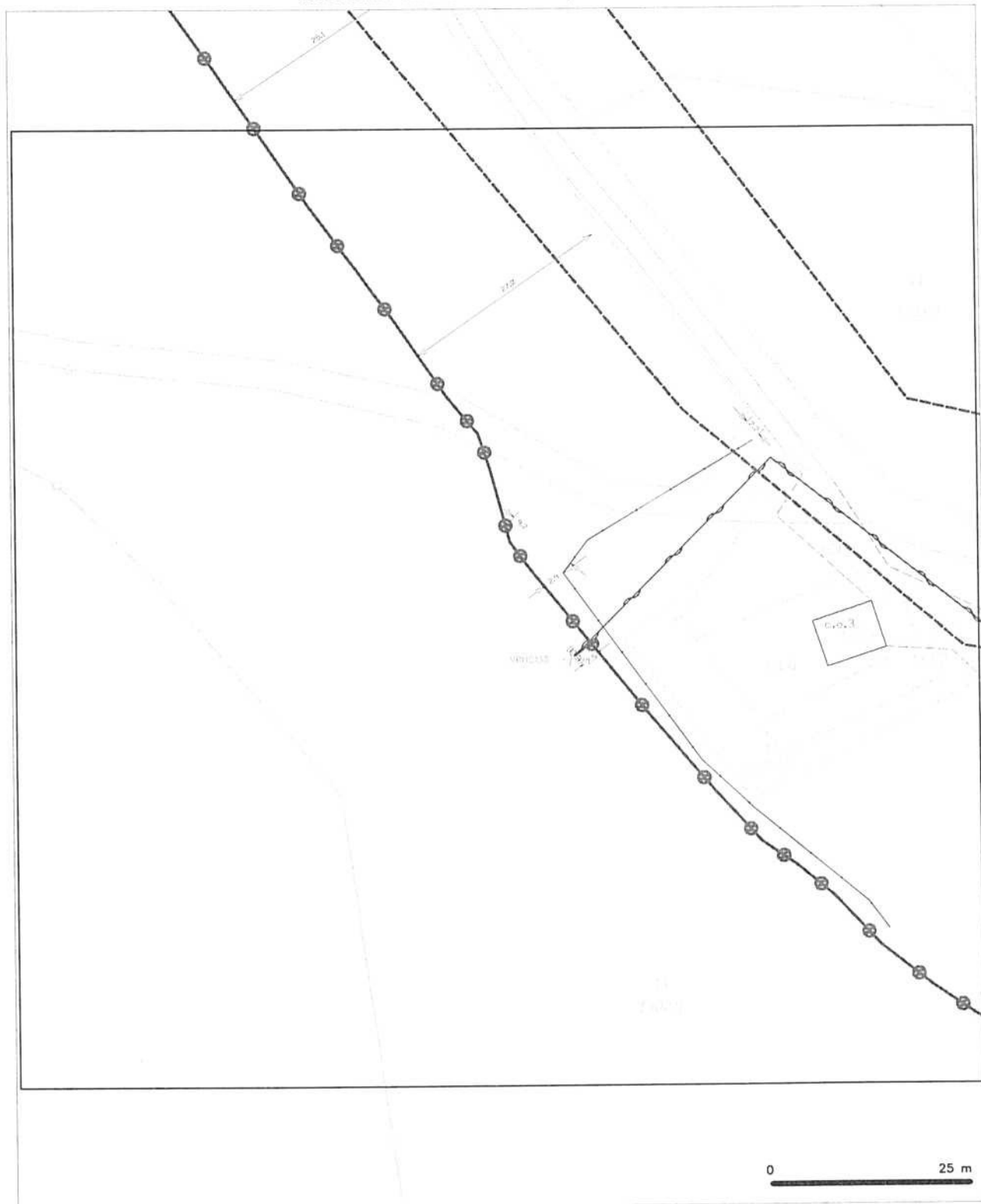
### LEGENDA

- [illegible]





SITUAČNÍ VÝKRES - POLYGON 3, list kladu P3-11



LEGENDA

----- hranice zjednotěného území a systémů  
----- hranice zjednotěného území a systémů  
----- hranice zjednotěného území a systémů  
----- hranice zjednotěného území a systémů  
----- hranice zjednotěného území a systémů  
----- hranice zjednotěného území a systémů






----- hranice zjednotěného území a systémů  
----- hranice zjednotěného území a systémů  
----- hranice zjednotěného území a systémů  
----- hranice zjednotěného území a systémů  
----- hranice zjednotěného území a systémů  
----- hranice zjednotěného území a systémů




SITUAČNÍ VÝKRES - POLYGON 3, list kladu P3-12



 hraničje žarničnega sistema / razdelila  
 NV prečka, vzhodna / NV prečka / STTN  
 žarnični priključek metalizirane kabele  
 žarnični priključek optične kabele, ROF, bučke  
 roba žarnične utrditve / metalizirane kabele  
 razdelilni priključek metalizirane kabele  
 razdelilni priključek

rozmery priemer optického káblu, ROPE budú  
 mať priemer optického a metalického káblu  
 rávadé sč. schéma páru rávadé sč  
 rávadé sč  
 napätostné sč  400V, 400V/0V  
 párové sč sč  
 sč s AN



NAŠE ZNAČKA  
0101432955VYŘÍZENO DNE  
18.12.2020

**Sdělení o existenci energetického zařízení, sítě pro elektronickou komunikaci nebo zařízení technické infrastruktury v majetku společnosti ČEZ Distribuce, a. s., pro akci:**

**PCE, VHO a PEO v k.ú. Rytířov**

Vážený zákazníku,

Na základě Vaší žádosti 0101432955 ze dne 18.12.2020 Vám zasíláme sdělení o existenci energetického zařízení, sítě pro elektronickou komunikaci nebo zařízení technické infrastruktury v majetku společnosti ČEZ Distribuce, a. s., ve Vámi vymezeném zájmovém území.

Dovolujeme si Vás upozornit, že **sdělení nenahrazuje** vyjádření provozovatele distribuční soustavy k projektové dokumentaci pro územní nebo stavební řízení, k připojení nového odběru, zdroje elektrické energie nebo k navýšení rezervovaného příkonu a výkonu a s výjimkou havárií ani souhlas s činností v ochranném pásmu.

**Toto sdělení je platné do 18.06.2021** a je jedním z podkladů pro zpracování projektové dokumentace, pokud je taková dokumentace zpracovávána.

V majetku ČEZ Distribuce, a. s., se na Vámi uvedeném zájmovém území nachází nebo ochranným pásmem zasahuje energetické zařízení typu:

	síť NN	síť VN	síť VVN
Podzemní síť	střet		
Nadzemní síť	střet	střet	

Stanice	střet
---------	-------

V majetku ČEZ Distribuce, a. s., se na Vámi uvedeném zájmovém území nachází nebo ochranným pásmem zasahuje síť pro elektronickou komunikaci typu:

	síť pro elektronickou komunikaci
Podzemní síť	
Nadzemní síť	

Zařízení technické infrastruktury zahrnuje zejména vodovodní, kanalizační a plynové přípojky pro objekty ČEZ Distribuce a. s., a dále pak další podzemní a nadzemní zařízení sloužící pro provoz distribuční sítě. V majetku ČEZ Distribuce, a. s., se na Vámi uvedeném zájmovém území nachází nebo ochranným pásmem zasahuje zařízení technické infrastruktury:

	zařízení technické infrastruktury
Nadzemní nebo podzemní	



Energetické zařízení (mimo nadzemních sítí NN), zařízení sítě pro elektronickou komunikaci a zařízení technické infrastruktury je chráněno ochranným pásmem podle § 46 zákona č. 458/2000 Sb., o podmínkách podnikání a o výkonu státní správy v energetických odvětvích a o změně některých zákonů (energetický zákon), ve znění pozdějších předpisů. Přibližný průběh tras energetických zařízení, sítě pro elektronickou komunikaci (v trase kabelového vedení může být uloženo několik kabelů energetických i komunikačních) a tras zařízení technické infrastruktury zasíláme v příloze tohoto dopisu.

V případě existence **podzemních** energetických zařízení, sítě pro elektronickou komunikaci nebo zařízení technické infrastruktury je povinností stavebníka alespoň 14 dní před započatím zemních prací požádat telefonicky na [info@cezdistribuce.cz](mailto:info@cezdistribuce.cz) nebo e-mailem [info@cezdistribuce.cz](mailto:info@cezdistribuce.cz) o tzv. **vytyčení trasy podzemního zařízení**, sítě pro elektronickou komunikaci nebo zařízení technické infrastruktury. O vytyčení lze požádat pouze na základě vydaného sdělení o existenci energetického zařízení, sítě pro elektronickou komunikaci nebo zařízení technické infrastruktury, a to (mimo havárií) nejpozději 30 dní před koncem jeho platnosti.

Dojde-li k obnažení podzemního vedení nebo k poškození energetického zařízení, sítě pro elektronickou komunikaci nebo zařízení se sítí pro elektronickou komunikaci související nebo zařízení technické infrastruktury ve vlastnictví ČEZ Distribuce, a. s., nahlaste nám prosím tuto skutečnost bezodkladně jako poruchu na bezplatnou linku [112](tel:112).

Pokud uvažovaná **akce nebo činnost zasáhne do ochranného pásma** nadzemních vedení, trafostanic nebo sítě pro elektronickou komunikaci, popř. bude po vytyčení zjištěno, že zasahuje do ochranného pásma podzemních energetických zařízení nebo zařízení pro elektronickou komunikaci, je nutné písemně požádat společnost ČEZ Distribuce, a. s., o souhlas s činností v ochranném pásmu (formulář je k dispozici na [www.cezdistribuce.cz](http://www.cezdistribuce.cz) v části Formuláře / Činnosti v ochranných pásmech, kontaktní údaje pro podání Vaší žádosti naleznete v zápatí). Jestliže uvažovaná akce vyvolá potřebu dílčí změny trasy vedení nebo přemístění některých prvků energetického zařízení nebo sítě pro elektronickou komunikaci včetně souvisejícího zařízení, je nutné včas společnost ČEZ Distribuce, a. s., požádat o přeložku zařízení podle § 47 energetického zákona.

Zároveň Vás upozorňujeme, že v zájmovém území se může nacházet taktéž energetické zařízení, síť pro elektronickou komunikaci nebo zařízení technické infrastruktury, které není v majetku společnosti ČEZ Distribuce, a. s.

V souvislosti s výše uvedeným si Vás dovolujeme upozornit, že uvedené sdělení včetně jeho příloh obsahuje skutečnosti tvořící obchodní tajemství společnosti ČEZ Distribuce, a. s. Poskytnuté informace jsou dále také důvěrnými informacemi a obchodně citlivými informacemi společnosti ČEZ Distribuce, a. s. Z výše uvedených důvodů si Vás proto společnost ČEZ Distribuce, a. s., dovoluje upozornit, že s poskytnutými informacemi je potřeba nakládat dle platných právních předpisů, v opačném případě se vystavujete postihu ve smyslu platné právní úpravy. V této souvislosti si Vás dále dovolujeme upozornit, že požadované informace nesmí být předány, sděleny, využity, zpřístupněny, či jiným způsobem postoupeny na jakoukoli třetí osobu bez předchozího prokazatelného souhlasu společnosti ČEZ Distribuce, a. s. Informace o existenci energetického zařízení, sítě pro elektronickou komunikaci a zařízení technické infrastruktury mohou být využity pouze pro účel, pro který byly vyžádány.

S pozdravem

**ČEZ Distribuce, a. s.**

Děčín, Děčín IV-Podmokly  
Teplická 874/8  
PSČ 405 02  
IČ: 24729035

#### Přílohy

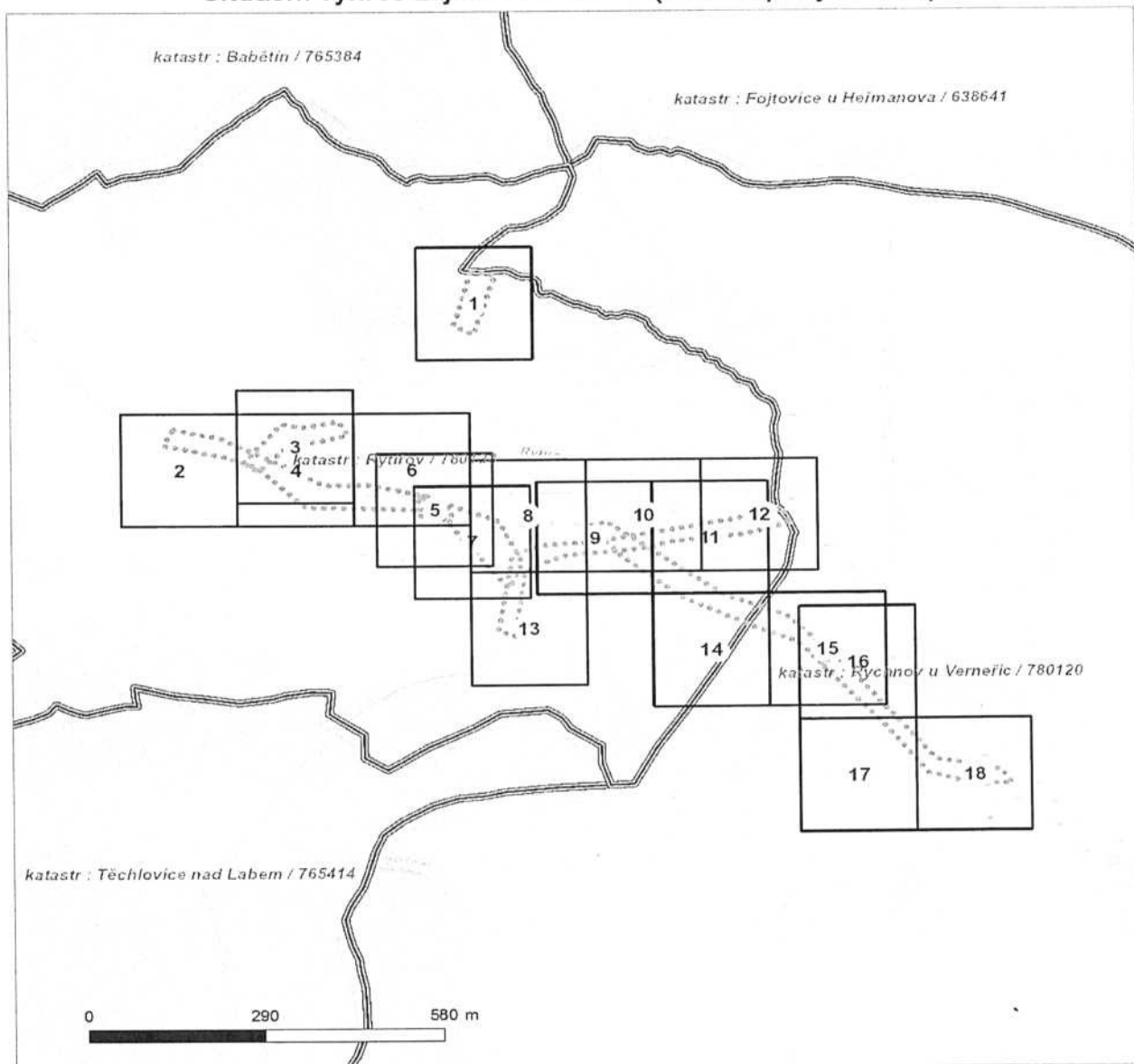
1. Situační výkres zájmového území
2. Podmínky pro provádění činností v ochranných pásmech energetických zařízení, sítě pro elektronickou komunikaci a zařízení technické infrastruktury



Platí pouze se sdělením číslo 0101432955.

Zakreslené polohy zařízení v příloze jsou pouze informativní.

## Situační výkres zájmového území (klad mapových listů)



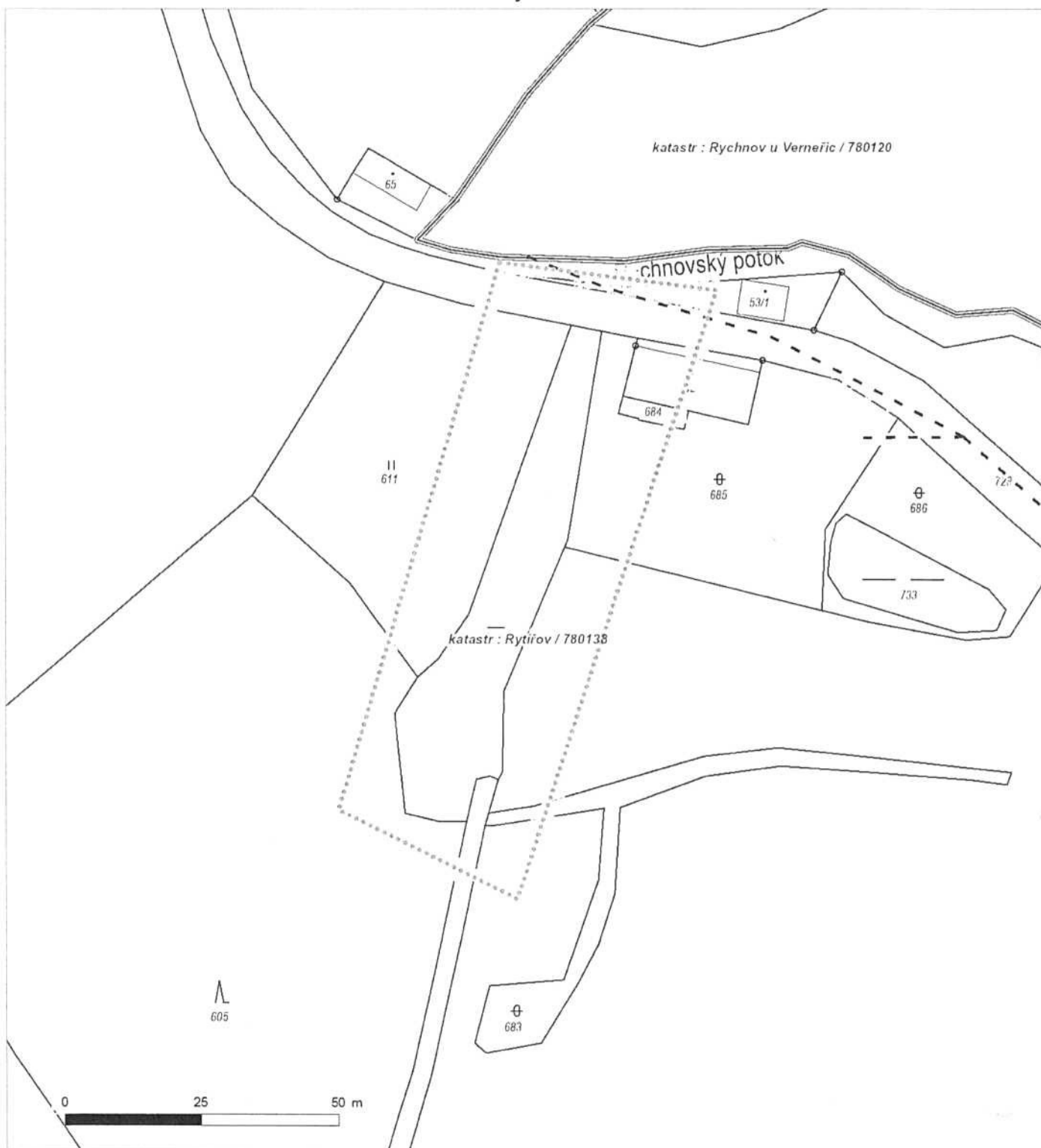
Není-li zobrazena katastrální mapa, zadejte žádost znovu. Katastrální mapa je generována prostřednictvím externí WMS služby, jejíž provoz nezajišťuje společnost ČEZ Distribuce, a. s.

LEGENDA		
— Podzemní vedení NN do 1 kV	(TS) Stanice do 52 kV - stožárová	— Nadzemní síť pro elektronickou komunikaci
- - - Nadzemní vedení NN do 1 kV	(TS) Stanice do 52 kV - zděná	— Podzemní síť pro elektronickou komunikaci
— Podzemní vedení VN do 35 kV	(TR) Transformovna (nad 52 kV)	HDPE trubka
■ ■ ■ Nadzemní vedení VN do 35 kV	Prohlášené investice ČEZ Distribuce	Souběhy sítí pro elektronickou komunikaci s energetickými sítěmi:
— Podzemní vedení VVN 110 kV	(TS) Stanice ČEZ Distribuce ve výstavbě	— Souběh s podzemním vedením NN do 1 kV
■ ■ ■ Nadzemní vedení VVN 110 kV	Zařízení ČEZ Distribuce ve výstavbě	— Souběh s nadzemním vedením NN do 1 kV
— NN přívod odběratele	— Hranice katastrálního území	— Souběh s podzemním vedením VN do 35 kV
— Zařízení technické infrastruktury		— Souběh s nadzemním vedením VN do 35 kV
— Cizí energetické vedení		— Souběh s podzemním vedením VVN 110 kV
... Zájmové území		— Souběh s nadzemním vedením VVN 110 kV

Platí pouze se sdělením číslo 0101432955.

Zakreslené polohy zařízení v příloze jsou pouze informativní.

## Situační výkres - list 1

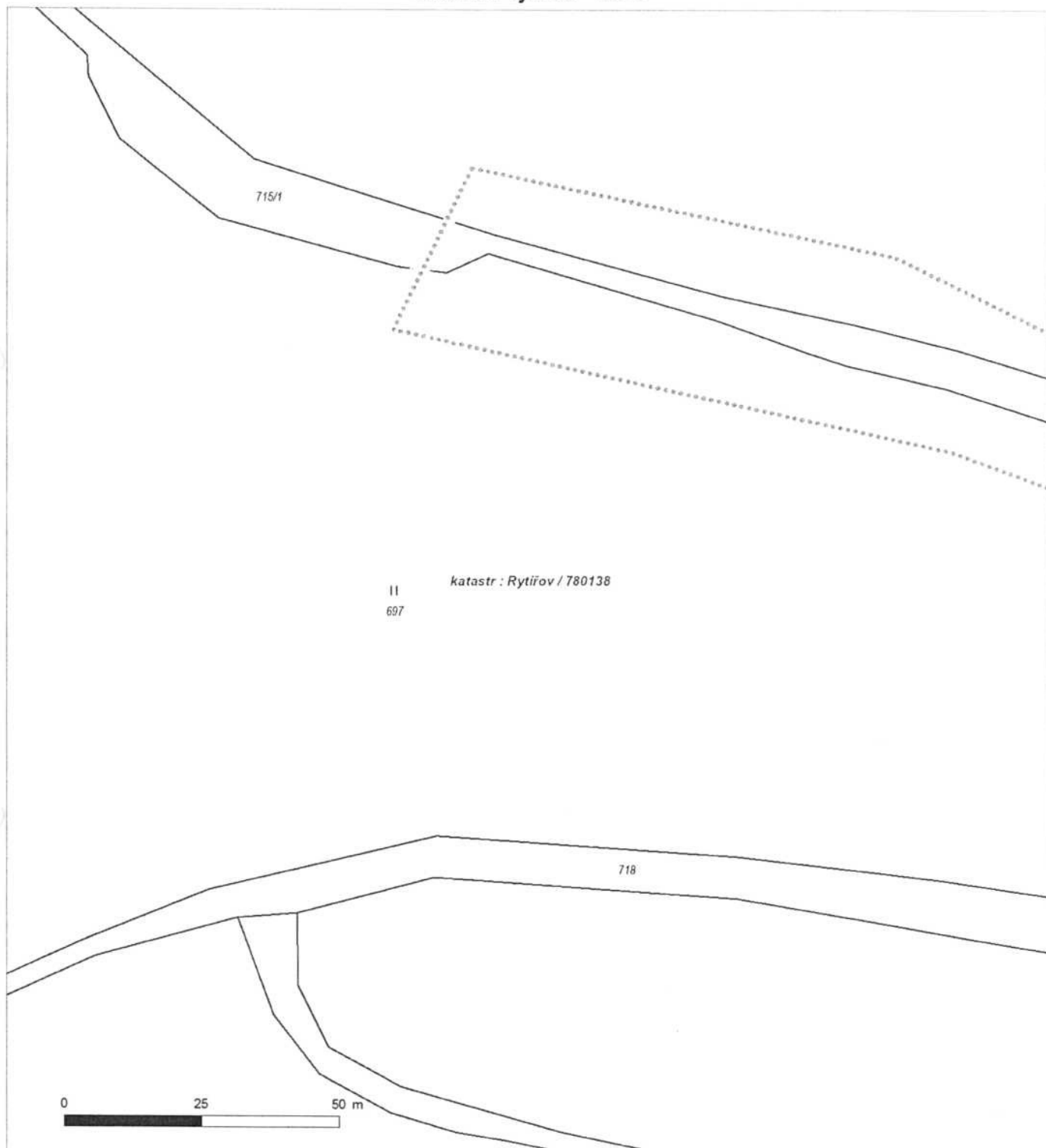


Není-li zobrazena katastrální mapa, zadejte žádost znovu. Katastrální mapa je generována prostřednictvím externí WMS služby, jejíž provoz nezajišťuje společnost ČEZ Distribuce, a. s.

Platí pouze se sdělením číslo 0101432955.

Zakreslené polohy zařízení v příloze jsou pouze informativní.

## Situační výkres - list 2



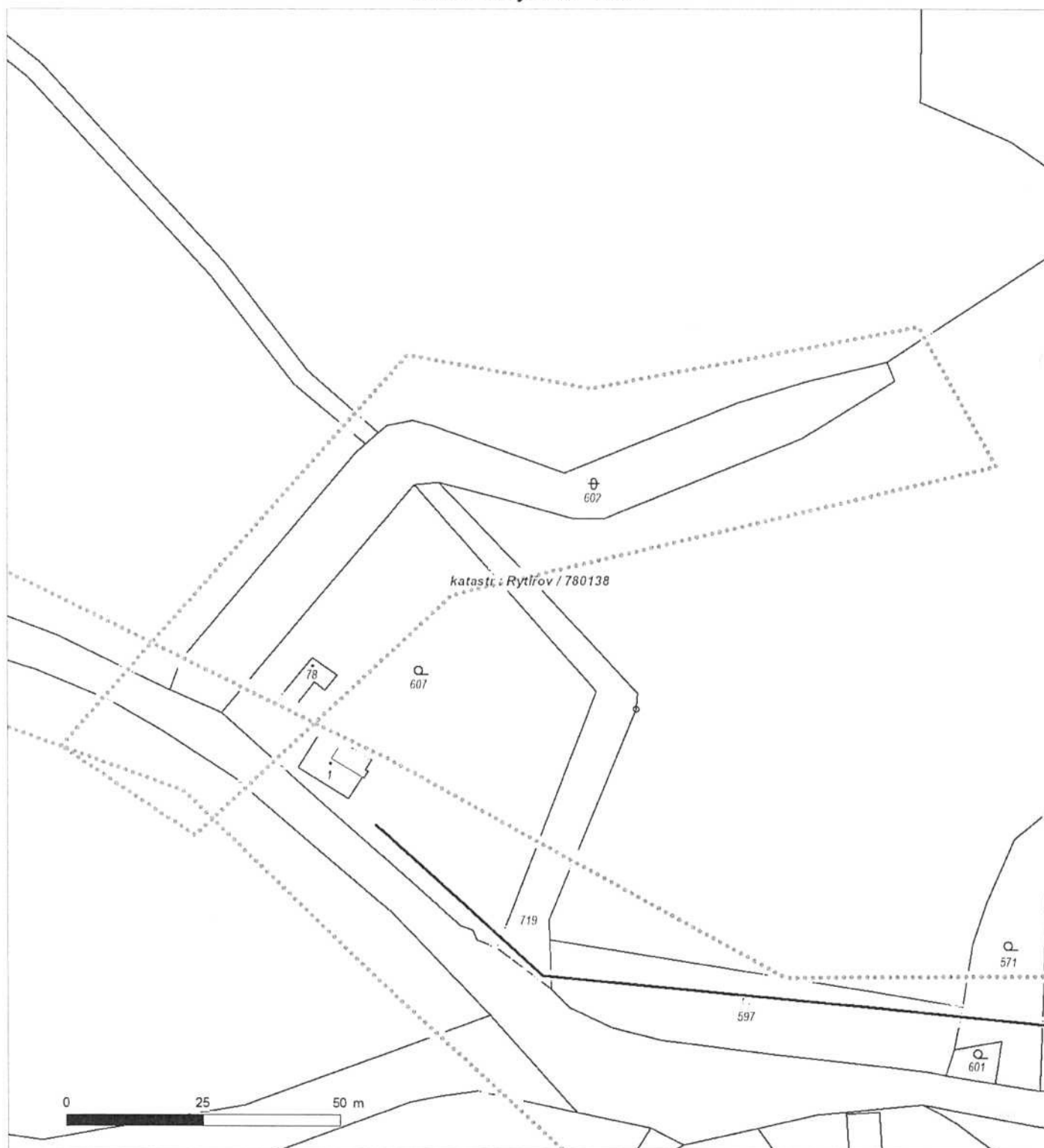
Není-li zobrazena katastrální mapa, zadejte žádost znovu. Katastrální mapa je generována prostřednictvím externí WMS služby, jejíž provoz nezajišťuje společnost ČEZ Distribuce, a. s.



Platí pouze se sdělením číslo 0101432955.

Zakreslené polohy zařízení v příloze jsou pouze informativní.

## Situační výkres - list 3

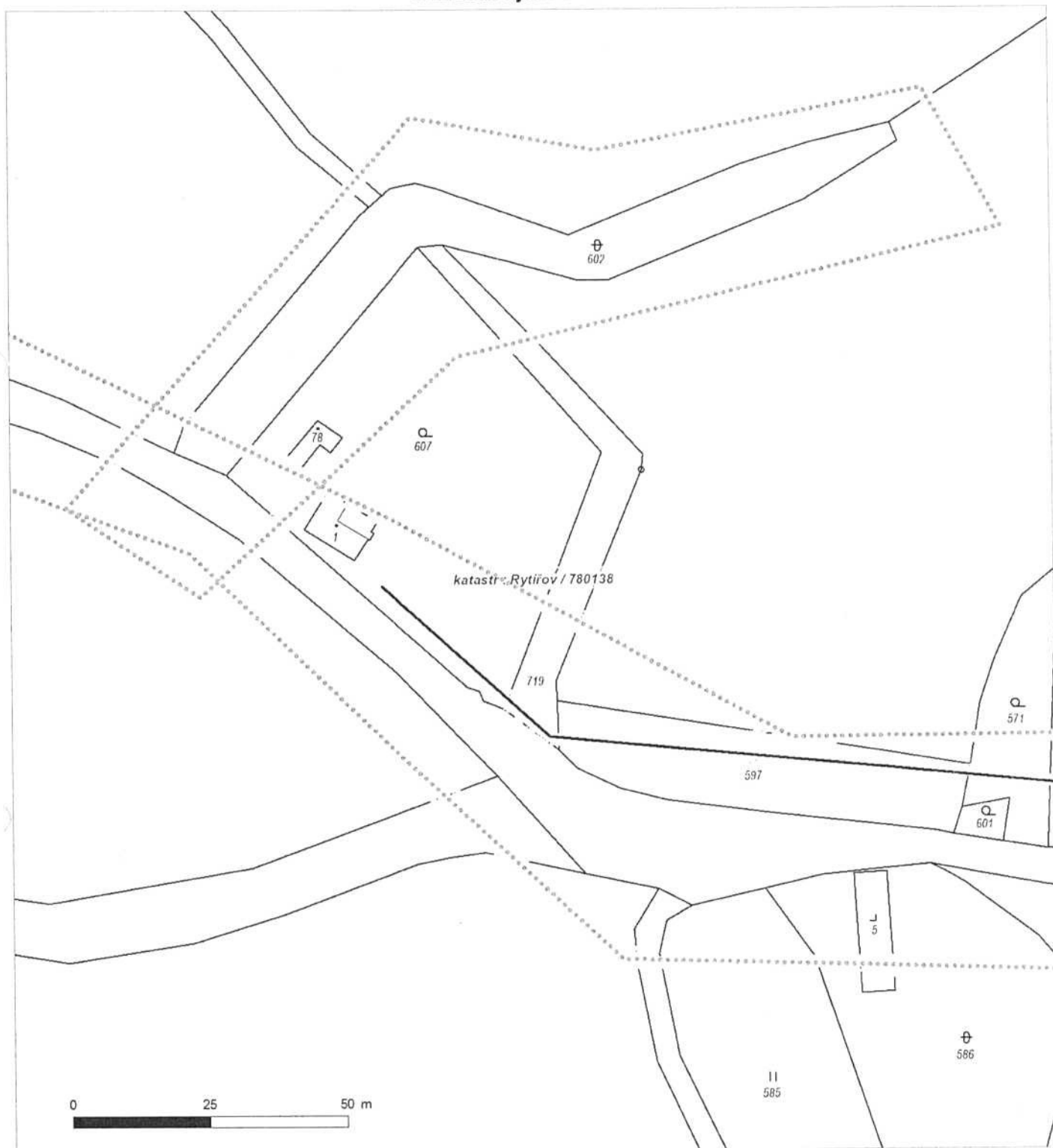


Není-li zobrazena katastrální mapa, zadejte žádost znovu. Katastrální mapa je generována prostřednictvím externí WMS služby, jejíž provoz nezajišťuje společnost ČEZ Distribuce, a. s.

Platí pouze se sdělením číslo 0101432955.

Zakreslené polohy zařízení v příloze jsou pouze informativní.

## Situační výkres - list 4



Není-li zobrazena katastrální mapa, zadejte žádost znovu. Katastrální mapa je generována prostřednictvím externí WMS služby, jejíž provoz nezajišťuje společnost ČEZ Distribuce, a. s.

Platí pouze se sdělením číslo 0101432955.

Zakreslené polohy zařízení v příloze jsou pouze informativní.

## Situační výkres - list 5



Není-li zobrazena katastrální mapa, zadejte žádost znovu. Katastrální mapa je generována prostřednictvím externí WMS služby, jejíž provoz nezajišťuje společnost ČEZ Distribuce, a. s.

Platí pouze se sdělením číslo 0101432955.

Zakreslené polohy zařízení v příloze jsou pouze informativní.

### Situační výkres - list 6

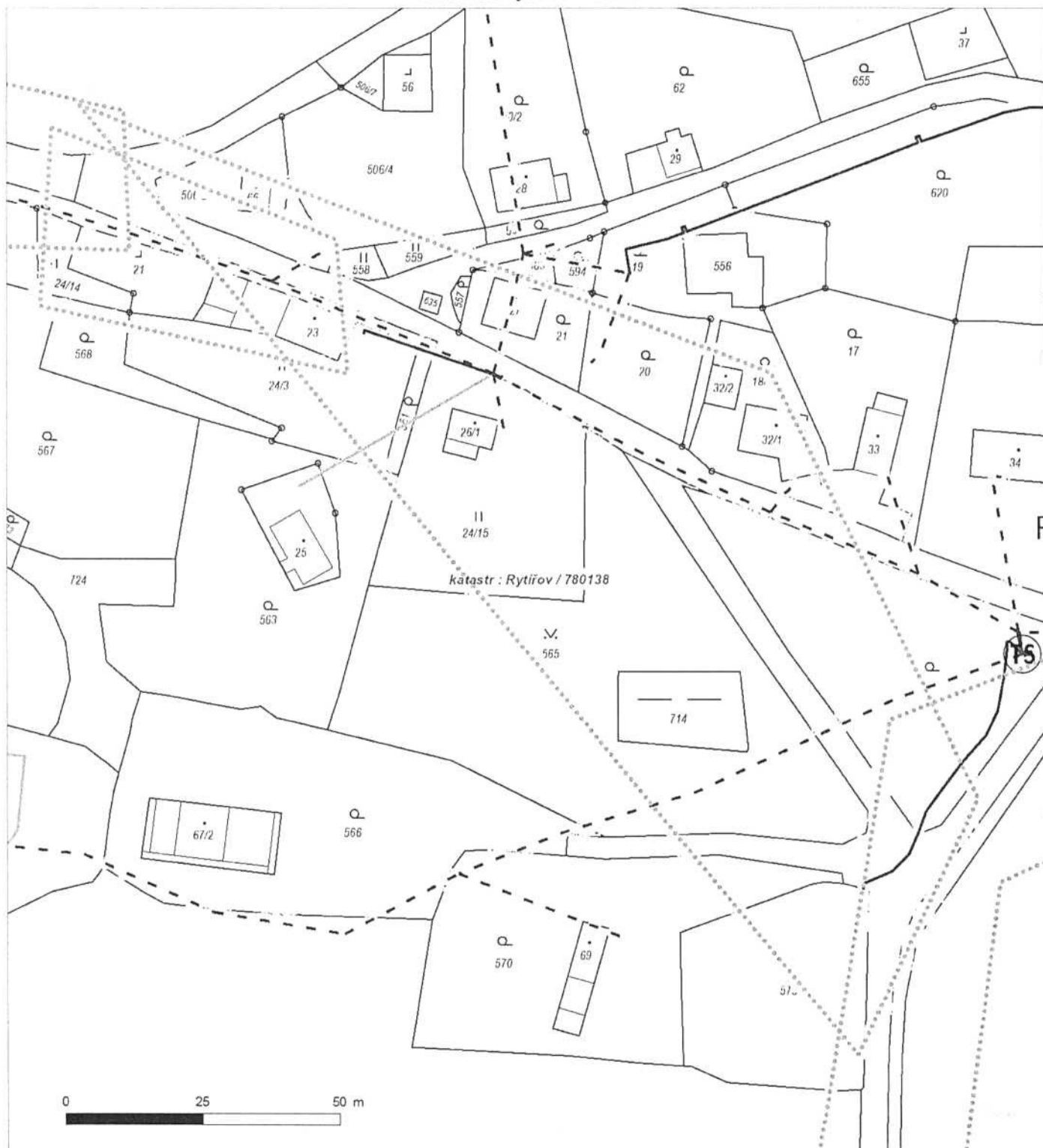


Není-li zobrazena katastrální mapa, zadejte žádost znovu. Katastrální mapa je generována prostřednictvím externí WMS služby, jejíž provoz nezajišťuje společnost ČEZ Distribuce, a. s.

Platí pouze se sdělením číslo 0101432955.

Zakreslené polohy zařízení v příloze jsou pouze informativní.

## Situační výkres - list 7



Není-li zobrazena katastrální mapa, zadejte žádost znovu. Katastrální mapa je generována prostřednictvím externí WMS služby, jejíž provoz nezajišťuje společnost ČEZ Distribuce, a. s.

Platí pouze se sdělením číslo 0101432955.

Zakreslené polohy zařízení v příloze jsou pouze informativní.

## Situační výkres - list 8



Není-li zobrazena katastrální mapa, zadejte žádost znovu. Katastrální mapa je generována prostřednictvím externí WMS služby, jejíž provoz nezajišťuje společnost ČEZ Distribuce, a. s.

Platí pouze se sdělením číslo 0101432955.

Zakreslené polohy zařízení v příloze jsou pouze informativní.

## Situační výkres - list 9



Není-li zobrazena katastrální mapa, zadejte žádost znovu. Katastrální mapa je generována prostřednictvím externí WMS služby, jejíž provoz nezajišťuje společnost ČEZ Distribuce, a. s.



Platí pouze se sdělením číslo 0101432955.

Zakreslené polohy zařízení v příloze jsou pouze informativní.

## Situační výkres - list 10

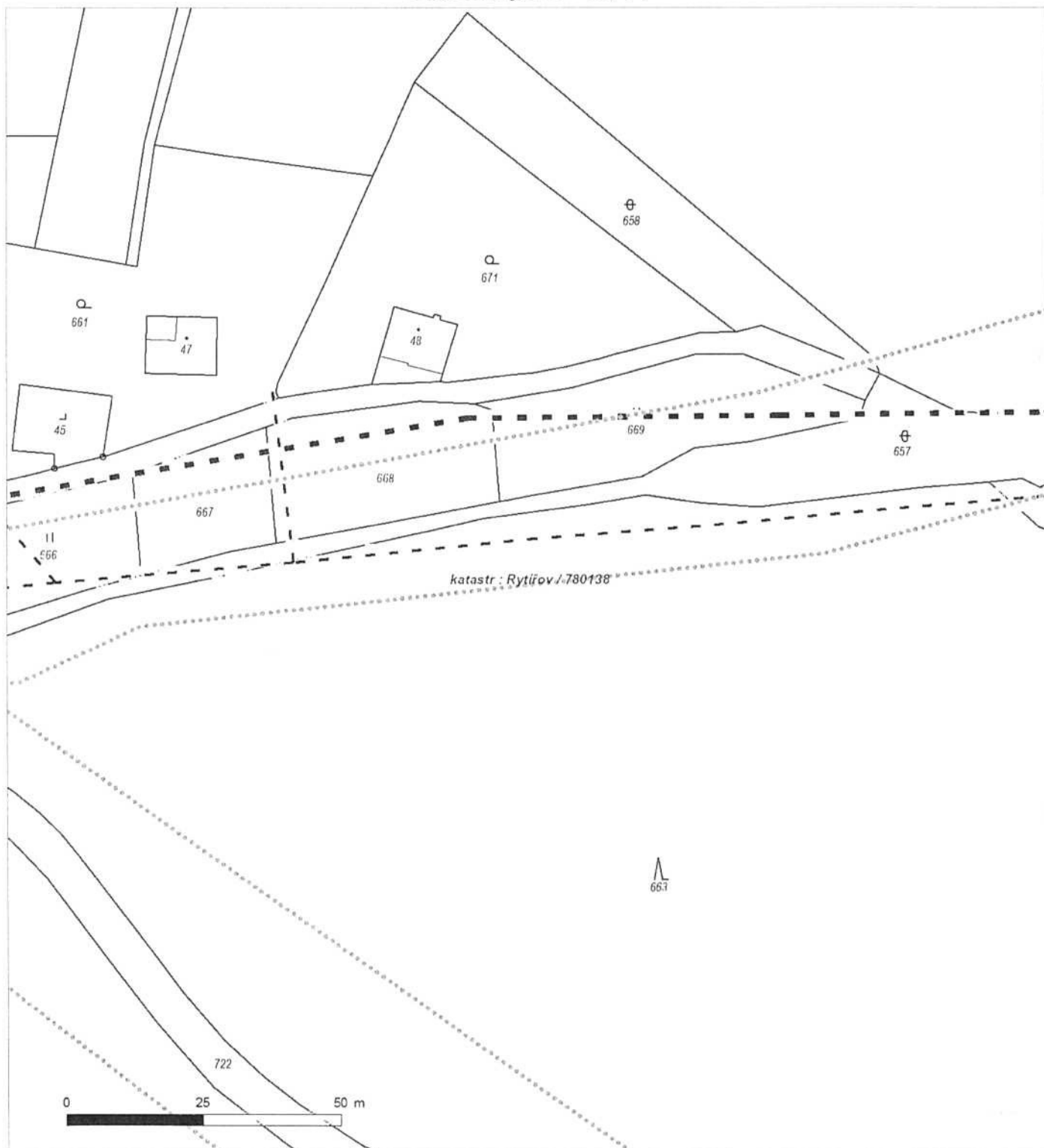


Není-li zobrazena katastrální mapa, zadejte žádost znovu. Katastrální mapa je generována prostřednictvím externí WMS služby, jejíž provoz nezajišťuje společnost ČEZ Distribuce, a. s.

Platí pouze se sdělením číslo 0101432955.

Zakreslené polohy zařízení v příloze jsou pouze informativní.

## Situační výkres - list 11

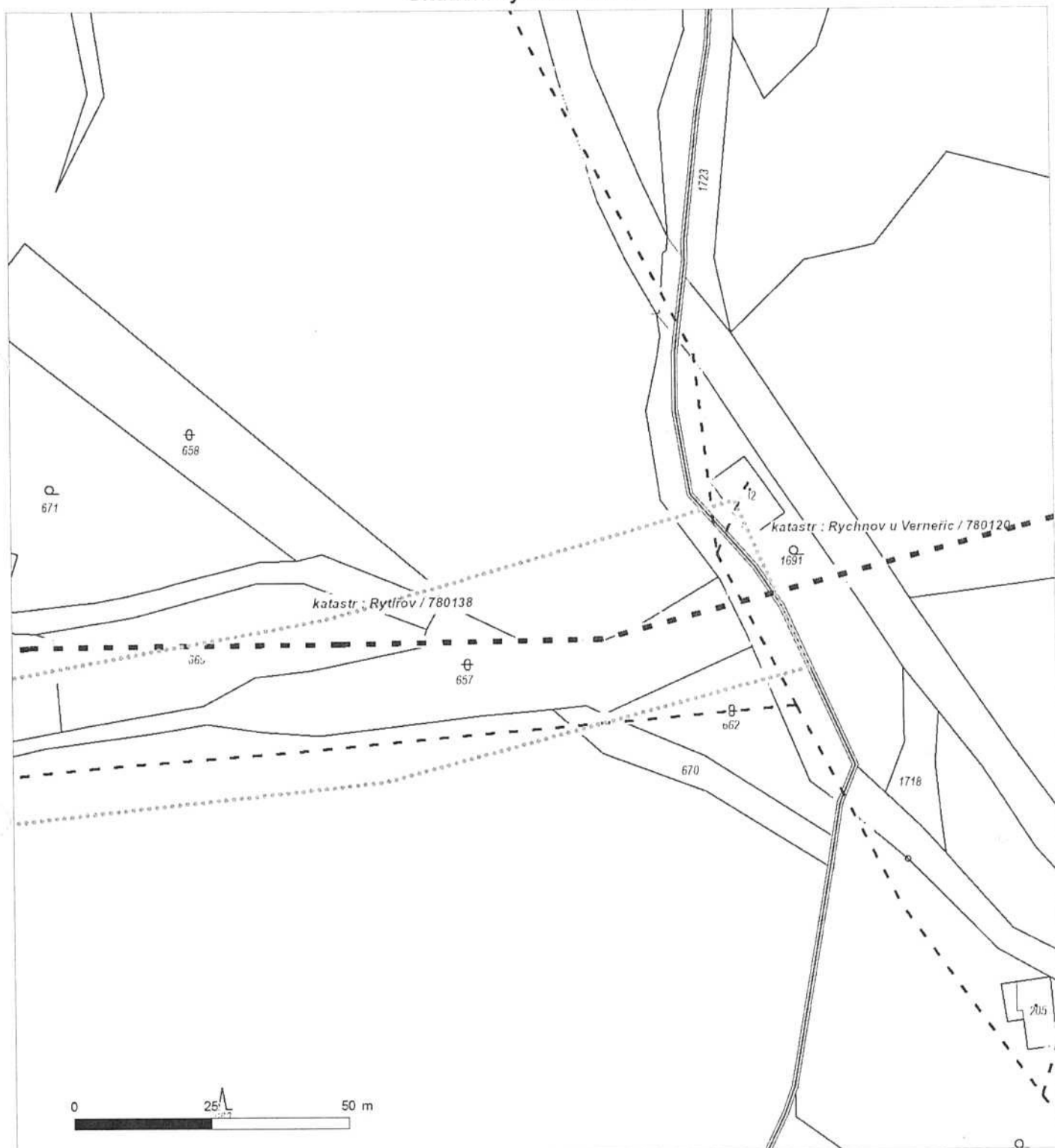


Není-li zobrazena katastrální mapa, zadejte žádost znovu. Katastrální mapa je generována prostřednictvím externí WMS služby, jejíž provoz nezajišťuje společnost ČEZ Distribuce, a. s.

Platí pouze se sdělením číslo 0101432955.

Zakreslené polohy zařízení v příloze jsou pouze informativní.

## Situační výkres - list 12

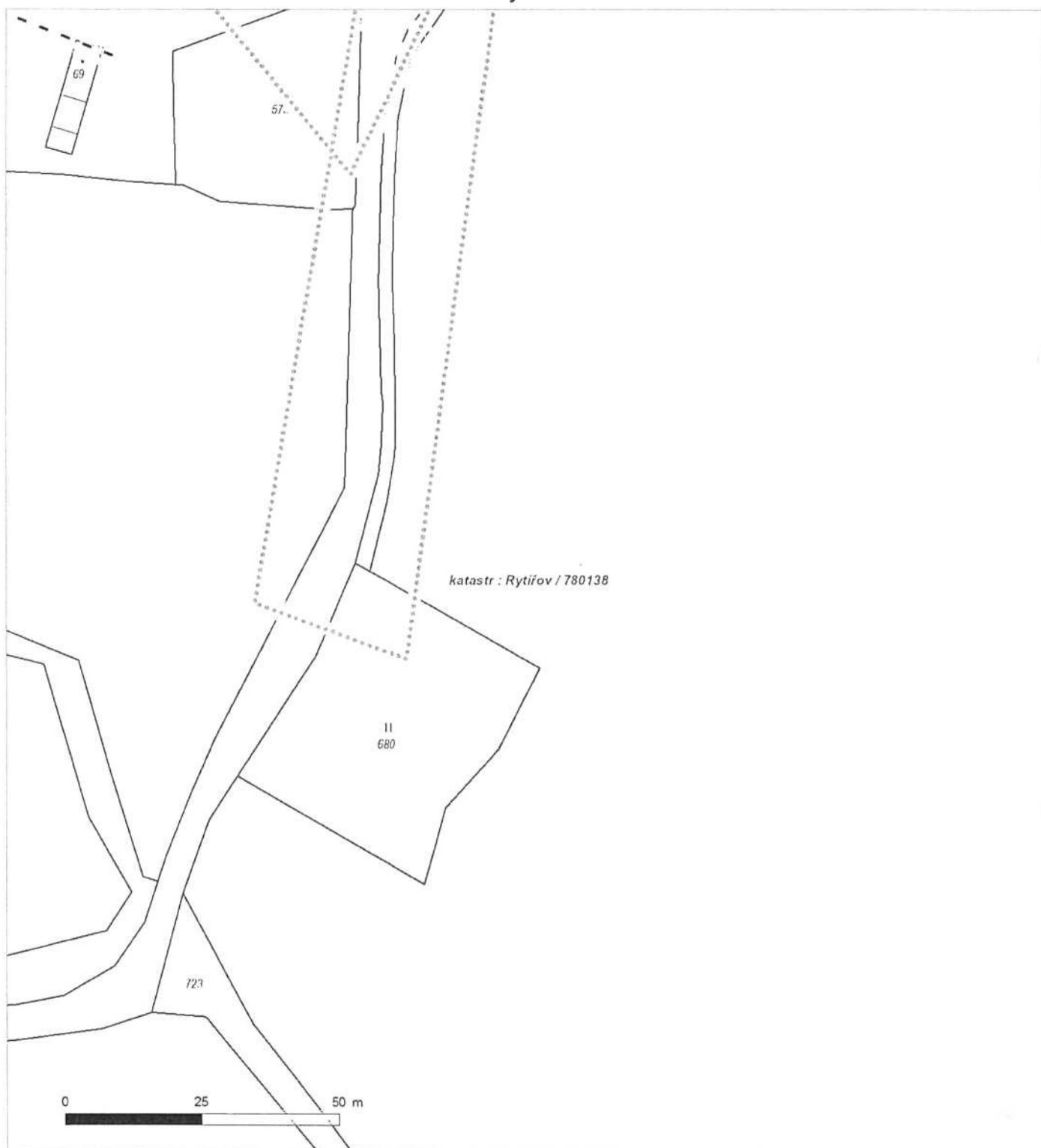


Není-li zobrazena katastrální mapa, zadejte žádost znovu. Katastrální mapa je generována prostřednictvím externí WMS služby, jejíž provoz nezajišťuje společnost ČEZ Distribuce, a. s.

Platí pouze se sdělením číslo 0101432955.

Zakreslené polohy zařízení v příloze jsou pouze informativní.

## Situační výkres - list 13

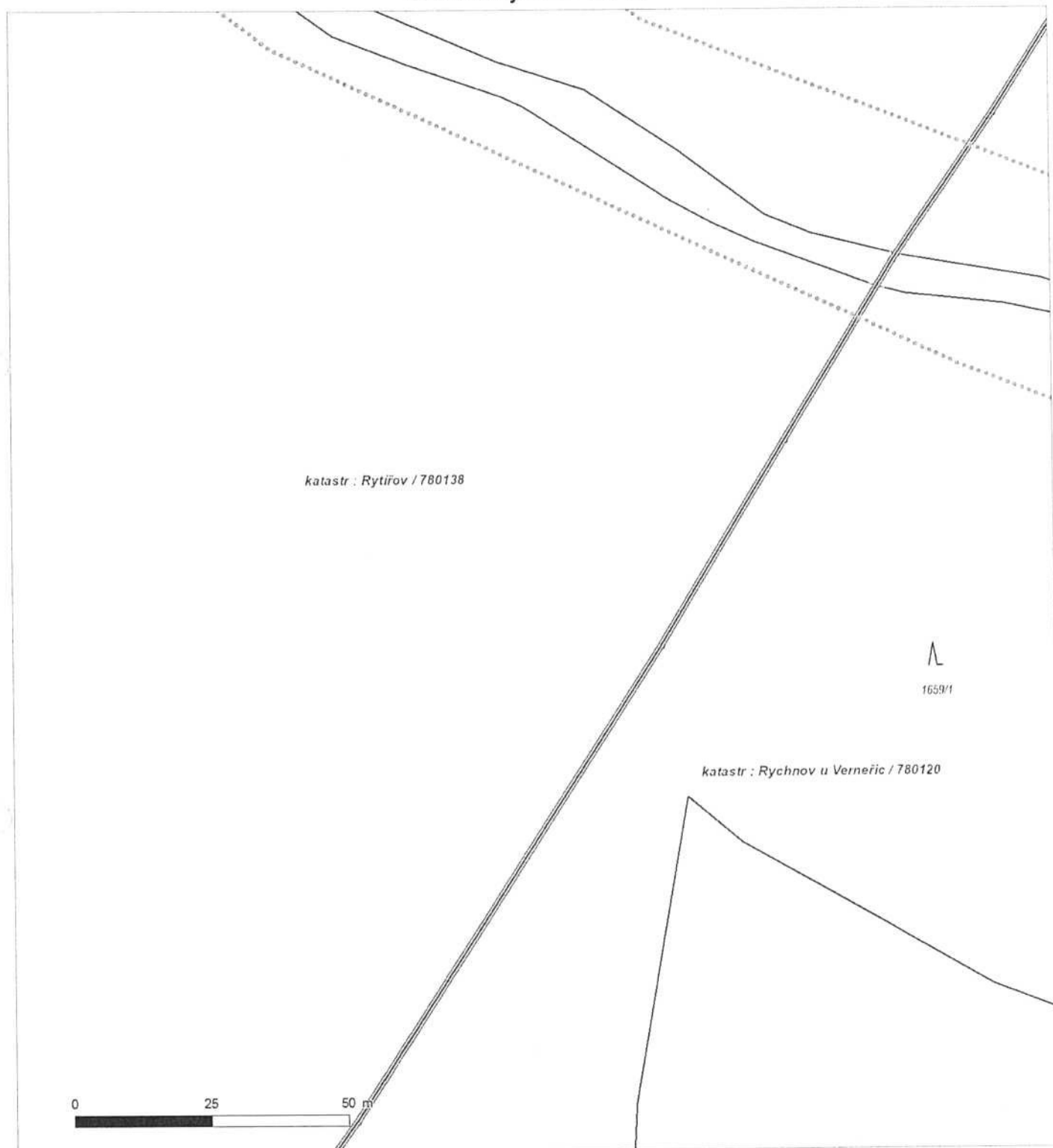


Není-li zobrazena katastrální mapa, zadejte žádost znovu. Katastrální mapa je generována prostřednictvím externí WMS služby, jejíž provoz nezajišťuje společnost ČEZ Distribuce, a. s.

Platí pouze se sdělením číslo 0101432955.

Zakreslené polohy zařízení v příloze jsou pouze informativní.

## Situační výkres - list 14



Není-li zobrazena katastrální mapa, zadejte žádost znovu. Katastrální mapa je generována prostřednictvím externí WMS služby, jejíž provoz nezajišťuje společnost ČEZ Distribuce, a. s.

Platí pouze se sdělením číslo 0101432955.

Zakreslené polohy zařízení v příloze jsou pouze informativní.

## Situační výkres - list 15

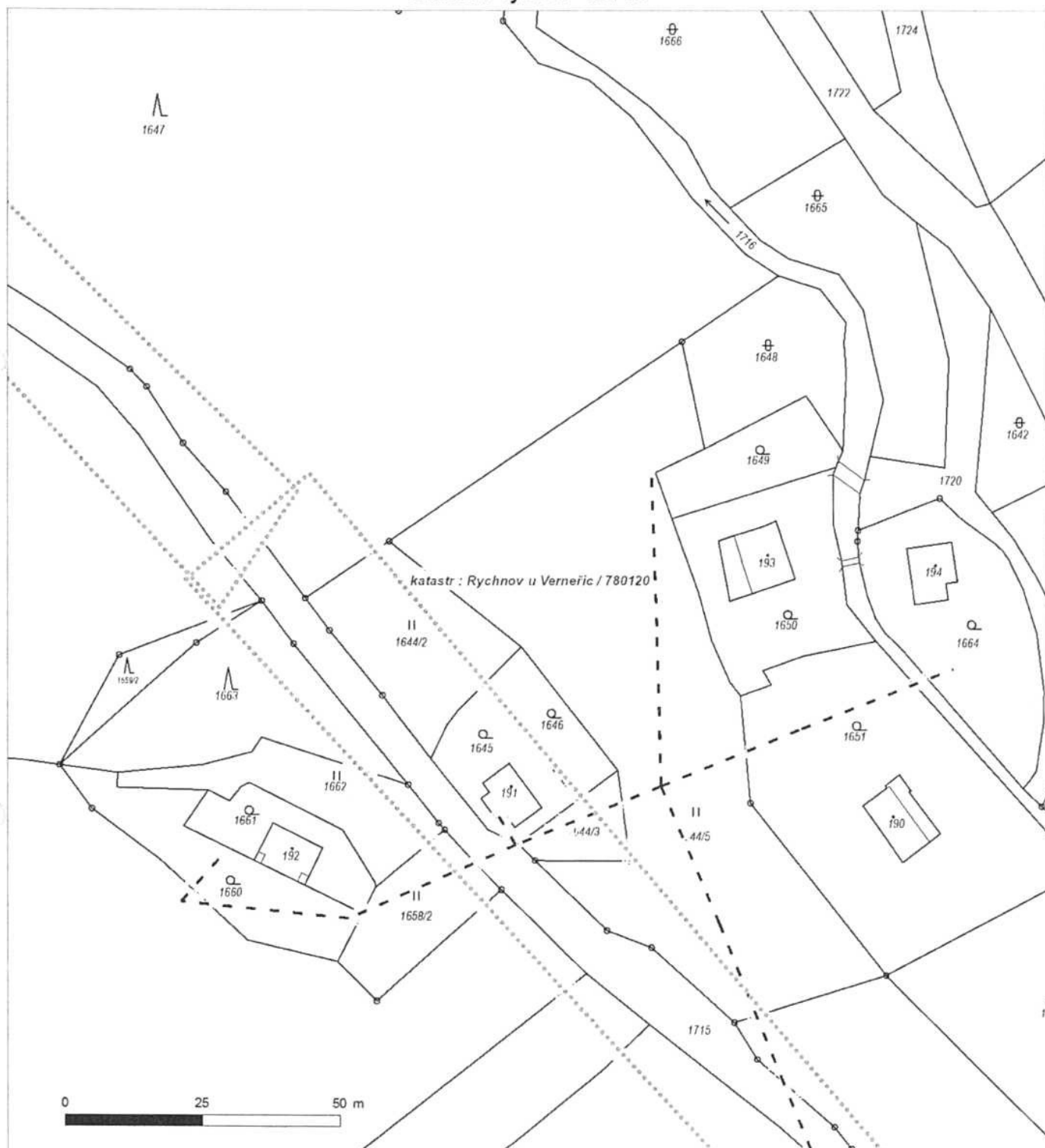


Není-li zobrazena katastrální mapa, zadejte žádost znovu. Katastrální mapa je generována prostřednictvím externí WMS služby, jejíž provoz nezajišťuje společnost ČEZ Distribuce, a. s.

Platí pouze se sdělením číslo 0101432955.

Zakreslené polohy zařízení v příloze jsou pouze informativní.

## Situační výkres - list 16



Není-li zobrazena katastrální mapa, zadejte žádost znovu. Katastrální mapa je generována prostřednictvím externí WMS služby, jejíž provoz nezajišťuje společnost ČEZ Distribuce, a. s.



Platí pouze se sdělením číslo 0101432955.

Zakreslené polohy zařízení v příloze jsou pouze informativní.

## Situační výkres - list 17

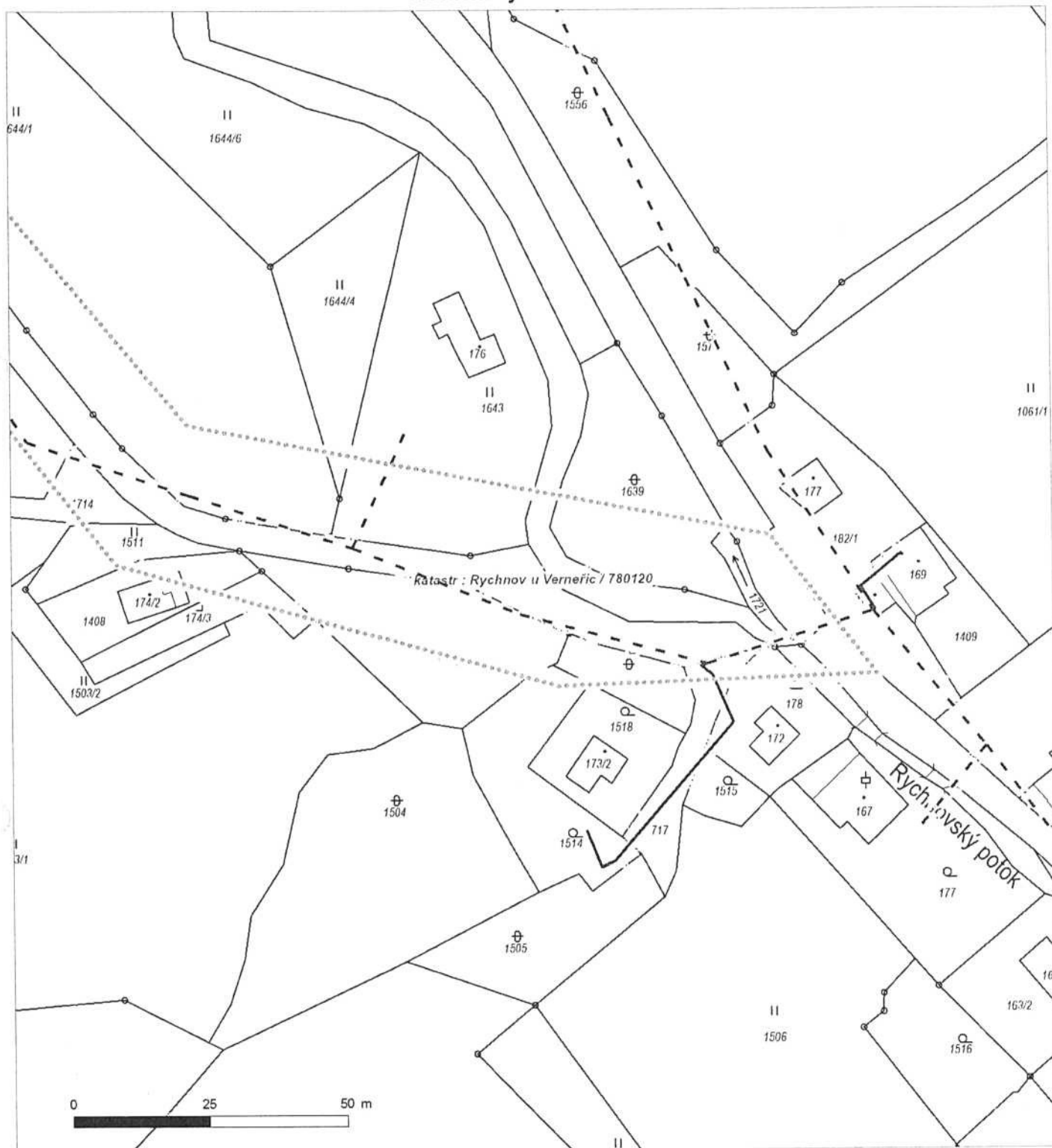


Není-li zobrazena katastrální mapa, zadejte žádost znovu. Katastrální mapa je generována prostřednictvím externí WMS služby, jejíž provoz nezajišťuje společnost ČEZ Distribuce, a. s.

Platí pouze se sdělením číslo 0101432955.

Zakreslené polohy zařízení v příloze jsou pouze informativní.

## Situační výkres - list 18



Není-li zobrazena katastrální mapa, zadejte žádost znovu. Katastrální mapa je generována prostřednictvím externí WMS služby, jejíž provoz nezajišťuje společnost ČEZ Distribuce, a. s.

## PODMÍNKY PRO PROVÁDĚNÍ ČINNOSTÍ V OCHRANNÝCH PÁSMECH PODZEMNÍCH VEDENÍ

Ochranné pásmo podzemních vedení elektrizační soustavy do 110 kV vč. a vedení řídící, měřicí a zabezpečovací techniky je stanoveno v § 46 odst. 5 zákona č. 458/2000 Sb., o podmínkách podnikání a o výkonu státní správy v energetických odvětvích a o změně některých zákonů (energetický zákon), ve znění pozdějších předpisů, a činí 1 metr po obou stranách krajního kabelu (energetického nebo pro elektronickou komunikaci) kabelové trasy, nad 110 kV činí 3 metry po obou stranách krajního kabelu.

**V ochranném pásmu podzemního vedení je podle § 46 odst. 8 a 10 energetického zákona zakázáno:**

- a) zřizovat bez souhlasu vlastníka těchto zařízení stavby či umisťovat konstrukce a jiná podobná zařízení, jakož i uskláňovat hořlavé a výbušné látky,
- b) provádět bez souhlasu vlastníka zemní práce,
- c) provádět činnosti, které by mohly ohrozit spolehlivost a bezpečnost provozu těchto zařízení nebo ohrozit život, zdraví či majetek osob,
- d) provádět činnosti, které by znemožňovaly nebo podstatně znesnadňovaly přístup k těmto zařízením,
- e) vysazovat trvalé porosty a přejíždět vedení mechanismy o celkové hmotnosti nad 6 tun.

Pokud stavba nebo stavební činnost zasahuje do ochranného pásma podzemního vedení, je třeba požádat o písemný souhlas vlastníka nebo provozovatele tohoto zařízení na základě § 46 odst. 8 a 11 energetického zákona.

**V ochranných pásmech podzemních energetických vedení a sítí pro elektronickou komunikaci je třeba dále dodržovat následující podmínky:**

1. Dodavatel prací musí před zahájením prací zajistit vytýčení podzemního zařízení a prokazatelně seznámit pracovníky, jichž se to týká, s jejich polohou a upozornit na odchylky od výkresové dokumentace.
2. Výkopové práce do vzdálenosti 1 metr od osy (krajního) kabelu musí být prováděny ručně.
3. Zemní práce musí být prováděny v souladu s ČSN 73 6133 Návrh a provádění zemního tělesa pozemních komunikací a při zemních pracích musí být dodrženo Nařízení vlády č. 591/2006 Sb., bližších minimálních požadavků na bezpečnost a ochranu zdraví při práci na staveništích.
4. Místa křížení a souběhy ostatních zařízení a staveb se zařízeními energetickými, komunikačními sítěmi pro elektronickou komunikaci nebo zařízeními technické infrastruktury musí být vyprojektovány a provedeny v souladu s platnými normami a předpisy, zejména s ČSN 33 2000-5-52, ČSN EN 50110-1, ČSN EN 50341-1, ČSN EN 50423-3, ČSN 73 6005 a PNE 33 0000-6, PNE 33 3301, PNE 34 1050.
5. Dodavatel prací musí oznámit příslušnému provozovateli distribuční soustavy zahájení prací minimálně 3 pracovní dny předem.
6. Při potřebě přejíždění trasy podzemních vedení nebo podzemních zařízení vozidly nebo mechanismy je třeba po dohodě s vlastníkem provést dodatečnou ochranu proti mechanickému poškození.
7. Manipulovat s obnaženými kabely pod napětím je možné pouze se souhlasem vlastníka. Odkryté zařízení sítě pro elektronickou komunikaci včetně ochranné trubky (HDPE apod.) musí být řádně zabezpečeno při práci i proti poškození nepovolanou osobou.
8. Před záhozem kabelové trasy musí být zástupce vlastníka kabelu / ochranné trubky vyzván ke kontrole uložení. Pokud toto organizace provádějící zemní práce neprovede, vyhrazuje si provozovatel distribuční soustavy právo nechat inkriminované místo znovu odkrýt.
9. Při záhozu musí být zemina pod kabely řádně udusána, kabely zapískovány a provedeno krytí proti mechanickému poškození. Podkopané kabely sítě elektronické komunikace budou podloženy ve vzdálenosti 1,5 m a zemina pod podložením musí být řádně upěchována. Pro zavěšení kabelu nebude použito sousedních kabelů nebo potrubí. Kabelové spojky budou uloženy vodorovně na můstku. Při práci s vysazováním a podkládáním kabelů stavebník včas vyzve k přítomnosti pracovníka pověřeného společností ČEZ Distribuce, a. s.
10. Bez předchozího souhlasu je zakázáno snižovat nebo zvyšovat vrstvu zeminy nad kabelem.
11. Každé poškození zařízení provozovatele distribuční soustavy musí být okamžitě nahlášeno na bezplatnou linku ČEZ Distribuce 800 850 860, která je Vám k dispozici 24 hodin denně, 7 dní v týdnu.
12. Ukončení stavby musí být neprodleně ohlášeno příslušnému provoznímu útvaru.
13. Po dokončení stavby provozovatel distribuční soustavy nesouhlasí s vyhlášením ochranného pásma nových rozvodů, které jsou budovány, protože se již jedná o práce v ochranném pásmu zařízení provozovatele distribuční soustavy. Případné opravy nebo rekonstrukce na svém zařízení nebude provozovatel distribuční soustavy provádět na výjimku z ochranného pásma nebo na základě souhlasu s činností v tomto pásmu.

Případné nedodržení uvedených podmínek bude řešeno příslušným stavebním úřadem nebo nahlášeno Energetickému regulačnímu úřadu jako správní delikt ve smyslu příslušného ustanovení energetického zákona spočívající v porušení zákazu provádět činnosti v ochranných pásmech dle § 46 uvedeného zákona.

*Pozn.: Uvedené právní nebo technické normy jsou uvažovány v platném znění.*

## PODMÍNKY PRO PROVÁDĚNÍ ČINNOSTÍ V OCHRANNÝCH PÁSMECH NADZEMNÍCH VEDENÍ

Ochranné pásmo nadzemního vedení distribuční soustavy podle § 46 odst. 3 zákona č. 458/2000 Sb., o podmínkách podnikání a o výkonu státní správy v energetických odvětvích a o změně některých zákonů (energetický zákon), je souvislý prostor vymezený svislými rovinami vedenými po obou stranách vedení ve vodorovné vzdálenosti měřené kolmo na vedení, které činí od krajního vodiče vedení na obě jeho strany:

- a) u napětí nad 1 kV a do 35 kV včetně
  - pro vodiče bez izolace 7 metrů (resp. 10 metrů u zařízení postaveného do 31. 12. 1994, vyjma lesních průseků, kde rozsah ochranného pásma i do uvedeného data činí 7 metrů),
  - pro vodiče s izolací základní 2 metry,
  - pro závěsná kabelová vedení 1 metr;
- b) u napětí nad 35 kV do 110 kV včetně
  - pro vodiče bez izolace 12 metrů (resp. 15 metrů u zařízení postaveného do 31. 12. 1994),
  - pro vodiče s izolací základní 5 metrů;
- c) u zařízení sítě pro elektronickou komunikaci 1 metr od krajního vedení.

Poznámka: Nadzemní vedení nízkého napětí (do 1 kV) není chráněno ochranným pásmem. Při činnostech prováděných v jeho blízkosti (práce v blízkosti) je nutné dodržet vzdálenosti dané ČSN EN 50110-1.

**V ochranném pásmu nadzemního vedení je podle § 46 odst. 8 a 9 energetického zákona zakázáno:**

- 1. zřizovat bez souhlasu vlastníka těchto zařízení stavby či umisťovat konstrukce a jiná podobná zařízení, jakož i uskláňovat hořlavé a výbušné látky,
- 2. provádět bez souhlasu vlastníka zemní práce,
- 3. provádět činnosti, které by mohly ohrozit spolehlivost a bezpečnost provozu těchto zařízení nebo ohrozit život, zdraví či majetek osob,
- 4. provádět činnosti, které by znemožňovaly nebo podstatně znesnadňovaly přístup k těmto zařízením,
- 5. vysazovat chmelnice a nechávat růst porosty nad výšku 3 metry.

Pokud stavba nebo stavební činnost zasahuje do ochranného pásma nadzemního vedení, je třeba požádat o písemný souhlas vlastníka nebo provozovatele tohoto zařízení na základě § 46 odst. 8 a 11 energetického zákona.

**V ochranných pásmech nadzemních energetických vedení a sítí pro elektronickou komunikaci je třeba dále dodržovat následující podmínky:**

- 1. Při pohybu nebo pracích v blízkosti elektrického vedení se nesmí osoby, předměty, prostředky nemající povahu jeřábu přiblížit k živým částem vodičů vysokého napětí blíže než 2 metry a u vodičů velmi vysokého napětí blíže než 3 metry (dle PNE 330000-6), pokud není větší vzdálenost stanovena v jiném předpisu (např. ČSN ISO 12480-1).
- 2. Jeřáby a jim podobná zařízení musí být umístěny tak, aby v kterékoli poloze byly všechny jejich části mimo ochranné pásmo vedení, a musí být zamezeno vymrštění lana.
- 3. Je zakázáno stavět budovy nebo jiné objekty v ochranných pásmech nadzemních vedení vysokého napětí.
- 4. Je zakázáno, provádět veškeré pozemní práce, při kterých by byla narušena stabilita podpěrných bodů (sloupů nebo stožárů).
- 5. Je zakázáno upevňovat antény, reklamy, ukazatele apod. pod, přes nebo přímo na stožáry elektrického vedení.
- 6. Dodavatel prací musí prokazatelně seznámit své pracovníky, jichž se to týká s ČSN EN 50110-1.
- 7. Pokud není možné dodržet body č. 1 až 4, je možné požádat příslušný provozní útvar provozovatele distribuční soustavy o další řešení (zajištění odborného dohledu pracovníka s elektrotechnickou kvalifikací dle Vyhlášky č. 50/1978 Sb., vypnutí a zajištění zařízení, zaizolování živých částí apod.), pokud nejsou tyto podmínky již součástí jiného vyjádření ke konkrétní stavbě.
- 8. V případě požadavku na vypnutí zařízení po nezbytnou dobu provádění prací je nutné požádat minimálně 2 měsíce před požadovaným termínem. V případě vedení nízkého napětí je možné též požádat o zaizolování části vedení.
- 9. Stavba bude situována tak, aby každá její část včetně dočasných zařízení byla vzdálena nejméně 1,5 m od osy nadzemního zařízení pro elektronickou komunikaci.
- 10. Do vzdálenosti 1,5 metru od osy nadzemního zařízení pro elektronickou komunikaci nebudou používány mechanismy ohrožující provoz zařízení, skladován materiál, zemina, prováděny postřiky nebo jiná činnost, která by mohla ohrozit provoz zařízení nebo jiného zařízení souvisejícího s nadzemní sítí pro elektronickou komunikaci.

Případné nedodržení uvedených podmínek bude řešeno příslušným stavebním úřadem nebo nahlášeno Energetickému regulačnímu úřadu jako správní delikt ve smyslu příslušného ustanovení energetického zákona, spočívající v porušení zákazu provádět činnosti v ochranných pásmech dle § 46 uvedeného zákona.

## PODMÍNKY PRO PROVÁDĚNÍ ČINNOSTÍ V OCHRANNÝCH PÁSMECH ELEKTRICKÝCH STANIC

Ochranné pásmo elektrické stanice je stanoveno v § 46 odst. 6 zákona č. 458/2000 Sb., o podmínkách podnikání a o výkonu státní správy v energetických odvětvích a o změně některých zákonů (energetický zákon), a je vymezeno svislými rovinami vedenými ve vodorovné vzdálenosti:

- a) u venkovních elektrických stanic a dále stanic s napětím větším než 52 kV v budovách 20 metrů vně od oplocení nebo v případě, že stanice není oplocena, 20 metrů od vnějšího líce obvodového zdiva,
- b) u stožárových elektrických stanic a věžových stanic s venkovním přívodem s převodem napětí z úrovně nad 1 kV a menší než 52 kV na úroveň nízkého napětí 7 m od vnější hrany půdorysu stanice ve všech směrech,
- c) u kompaktních a zděných el. stanic s převodem napětí z úrovně nad 1 kV a menší než 52 kV na úroveň nízkého napětí 2 metry od vnějšího pláště stanice ve všech směrech,
- d) u vestavěných el. stanic 1 metr vně od obestavění.

**V ochranném pásmu elektrické stanice je podle § 46 odst. 8 a 10 energetického zákona zakázáno:**

- 1. zřizovat bez souhlasu vlastníka těchto zařízení stavby či umisťovat konstrukce a jiná podobná zařízení, jakož i uskladňovat hořlavé a výbušné látky,
- 2. provádět bez souhlasu vlastníka zemní práce,
- 3. provádět činnosti, které by mohly ohrozit spolehlivost a bezpečnost provozu těchto zařízení nebo ohrozit život, zdraví či majetek osob,
- 4. provádět činnosti, které by znemožňovaly nebo podstatně znesnadňovaly přístup k těmto zařízením.

Pokud stavba nebo stavební činnost zasahuje do ochranného pásma elektrické stanice, je třeba požádat o písemný souhlas vlastníka nebo provozovatele tohoto zařízení na základě § 46 odst. 8 a 11 energetického zákona.

**V ochranném pásmu elektrické stanice je dále zakázáno provádět činnosti, které by mohly mít za následek ohrožení bezpečnosti a spolehlivosti provozu stanice nebo zmenšující či podstatně znesnadňující její obsluhu a údržbu a to zejména:**

- 5. provádět výkopové práce ohrožující zaústění podzemních vedení vysokého a nízkého napětí nebo stabilitu stavební části el. stanice (viz podmínky pro činnosti v ochranných pásmech podzemního vedení),
- 6. skladovat či umisťovat předměty bránící přístupu do elektrické stanice nebo k rozvaděčům vysokého nebo nízkého napětí,
- 7. umisťovat antény, reklamy, ukazatele apod.,
- 8. zřizovat oplocení, které by znemožnilo obsluhu el. stanice.

Případné nedodržení uvedených podmínek bude řešeno příslušným stavebním úřadem nebo nahlášeno Energetickému regulačnímu úřadu jako správní delikt ve smyslu příslušného ustanovení energetického zákona spočívající v porušení zákazu provádět činnosti v ochranných pásmech dle § 46 uvedeného zákona.

## **PODMÍNKY PRO PROVÁDĚNÍ ČINNOSTÍ V OCHRANNÝCH PÁSMECH NEBO BEZPROSTŘEDNÍ BLÍZKOSTI ZAŘÍZENÍ TECHNICKÉ INFRASTRUKTURY**

Ochranné pásmo zařízení technické infrastruktury činí 1 metr po obou stranách od potrubí nebo kabelu.

V ochranném pásmu zařízení technické infrastruktury je zakázáno bez souhlasu společnosti ČEZ Distribuce, a. s., provádět činnosti, které by mohly ohrozit vodárenské, plynárenské, kanalizační nebo jiné zařízení technické infrastruktury, jejich spolehlivost a bezpečnost provozu. Při provádění veškerých činností v ochranném pásmu i mimo ně nesmí dojít k poškození těchto zařízení.

V projektech v bezprostřední blízkosti zařízení technické infrastruktury je nutno dodržet vzájemné vzdálenosti inženýrských sítí dle ČSN 73 6005.



Vodohospodářský atelier, s.r.o.  
Růženec 634/54  
Brno  
644 00 Brno 44



NAŠE ZNAČKA

VYŘIZUJE / LINKA

ODESLÁNO DNE

001116279082



24. 6. 2021

**Vyjádření k žádosti o souhlas s činností a s umístěním stavby v ochranném pásmu zařízení distribuční soustavy**

Vážený pane Horáku,

dovolte nám, abychom reagovali na Vaši žádost ze dne 26. 5. 2021, ve které nás žádáte o souhlas s činností a umístěním stavby v blízkosti zařízení distribuční soustavy, resp. v ochranném pásmu zařízení distribuční soustavy (dále jen „zařízení“) v majetku společnosti ČEZ Distribuce, a. s.

Stavba a s ní související činnost na pozemcích v katastrálním území Rytířov a Rychnov u Verneřic vedená pod názvem "PHE, VHO A PEO v k.ú. Rytířov, PCE, VHO A PEO v k.ú. RYTÍŘOV" se nachází v blízkosti zařízení distribuční soustavy, resp. zasahuje do ochranného pásma zařízení nadzemního vedení nad 1 kV a do 35 kV, podzemního vedení do 110 kV, elektrické stanice v majetku provozovatele distribuční soustavy společnosti ČEZ Distribuce, a. s.

Jménem společnosti ČEZ Distribuce, a. s., Vám sdělujeme, že udělujeme souhlas s činností a umístěním stavby v blízkosti zařízení distribuční soustavy, resp. v ochranném pásmu předmětného zařízení.

Toto vyjádření pozbývá platnosti, nebude-li činnost a stavba zahájena do 1 roku od udělení souhlasu.

Platnost tohoto souhlasu je vázána na dodržení následujících podmínek:

1. Podmínkou pro zahájení činnosti v blízkosti zařízení distribuční soustavy, resp. v ochranném pásmu je platné sdělení o existenci zařízení v majetku společnosti ČEZ Distribuce, a. s., pro výše uvedené zájmové území, které získáte prostřednictvím Geoportálu ([geoportal.cezdistribuce.cz](http://geoportal.cezdistribuce.cz)), při dodržení podmínek uvedených ve sdělení a v tomto vyjádření.
2. Místa křížení a souběhy ostatních zařízení a staveb se zařízeními energetickými, komunikačními sítěmi pro elektronickou komunikaci nebo zařízeními technické infrastruktury musí být vyprojektovány a provedeny v souladu s platnými normami a předpisy, zejména s ČSN 33 2000-5-52, ČSN EN 50110-1, ČSN EN 50341-1, ČSN EN 50423-3, ČSN 73 6005 a PNE 33 0000-6, PNE 33 3301, PNE 34 1050.

ČEZ Distribuce, a. s.





3. V případě nadzemního vedení nn budou pro stavby a konstrukce dodrženy odstupové vzdálenosti uvedené v PNE 33 3302 a hranu výkopu doporučujeme při realizaci stavby umístit min. 1 m od základové části podpěrného bodu.
4. Při realizaci stavby a provádění související činnosti nesmí dojít v žádném případě k nebezpečnému přiblížení osob, věcí, zařízení nebo mechanismů a strojů k živým částem pod napětím, tj. musí být dodržena minimální vzdálenost 1 m od živých částí zařízení nn, 2 m od vedení vn (dle PNE 33 0000-6), pokud není větší vzdálenost stanovena v jiném předpisu (např. ČSN ISO 12480-1). V případě, že nebude možné tuto vzdálenost dodržet, je žadatel povinen požádat o vypnutí předmětného elektrického zařízení, případně o dočasné zaizolování vodičů nn.
5. Pracovníci provádějící práce budou prokazatelně poučeni o nebezpečí, které hrozí při nedodržení bezpečnostních předpisů. S ohledem na provádění prací v blízkosti zařízení distribuční soustavy, resp. v ochranném pásmu upozorňujeme na možnost nebezpečných vlivů od elektrického zařízení. Opatření proti těmto vlivům je na straně žadatele, dodavatele prací nebo jimi pověřených osobách. ČEZ Distribuce, a. s., nepřevzme žádnou zodpovědnost za případné škody, které vzniknou následkem poruchy nebo havárie elektrického zařízení za nepředvídaných okolností nebo nedodržením výše uvedených podmínek.
6. Stavbou nebude narušeno stávající uzemnění nadzemního vedení ani statika podpěrných bodů. Nebude-li možné toto dodržet je nutné situaci řešit formou přeložky zařízení distribuční soustavy ve smyslu § 47 zákona č. 458/2000 Sb., v platném znění.
7. V případě činnosti a stavby v blízkosti elektrického vedení, resp. v ochranném pásmu bude dotčený prostor ze všech stran možného přístupu/vjezdu po celou dobu realizace viditelně označen výstražnou cedulí.
8. Umístěním stavby nesmí dojít ke ztížení přístupu našich pracovníků a pracovníků námi pověřených firem k zařízení v majetku společnosti ČEZ Distribuce, a. s. Při případné úpravě povrchu nesmí dojít ke změně výškové nivelity země oproti současnému stavu.
9. Musí být dodrženy Podmínky pro práce v ochranných pásmech zařízení, které jsou v platném znění k dispozici na [www.cezdistribuce.cz](http://www.cezdistribuce.cz), popř. jsou součástí vydaného sdělení o existenci zařízení v majetku společnosti ČEZ Distribuce, a. s.
10. Dojde-li k obnažení podzemního vedení nebo k poškození energetického zařízení, sítě pro elektronickou komunikaci nebo zařízení se sítí pro elektronickou komunikaci související nebo zařízení technické infrastruktury ve vlastnictví ČEZ Distribuce, a. s., nahláste nám prosím tuto skutečnost bezodkladně jako poruchu na bezplatnou linku 800 850 860. Poškození nebo mimořádné události způsobené na zařízení žadatelem, dodavatelem prací nebo jimi pověřenými osobami budou opraveny na náklady viníka. Zahrnutí poškozených míst podzemního vedení může být provedeno pouze po souhlasu vydaném společností ČEZ Distribuce, a. s.
11. Toto vyjádření se nevztahuje na zařízení v majetku společností ČEZ ICT Services, a. s., a Telco Pro Services, a. s.

Provozovatel distribuční soustavy si vyhrazuje právo odvolat souhlas kdykoli, zjistí-li, že podmínky stanovené v tomto vyjádření nejsou dodrženy. Pokud zjištěné nedostatky nebyly odstraněny ani na základě písemné výzvy ve stanoveném termínu, je žadatel povinen uvést ochranné pásmo do původního stavu a zdržet se provozování jakékoli činnosti, kterou zákon výslovně zakazuje.

S pozdravem





Vodohospodářský atelier, s.r.o.

Růženec 634/ 54

644 00 BRNO

Česká republika

VÁŠ DOPIS ZNAČKY / ZE DNE

NAŠE ZNAČKA

VYŘIZUJE / LINKA

MÍSTO ODESLÁNÍ / DNE

1114837622



Děčín / 22.04. 2021

**Vyjádření k projektové dokumentaci**

Vážený pane Horáku,

reagujeme na Vaši žádost ze dne 12.04.2021, ve které nás žádáte o vyjádření k projektové dokumentaci na stavbu: „PCE, VHO a PEO v k.ú. Rytířov polní cesty“ na p.p.č. 722, 717, 602 v k.ú. Rytířov pro územní a stavební řízení.

Váš podnět jsme prověřili. Sdělujeme Vám, že na základě předložených podkladů s projektovou dokumentací souhlasíme za následujících podmínek:

- stavba bude zahájena až poté co bude písemně udělen souhlas s činností a umístěním stavby v ochranném pásmu elektrického vedení na základě podané písemné žádosti.
- v místě stavby se nachází nadzemní vedení nízkého vedení do 1kV, která nejsou chráněna ochrannými pásmy. Při činnosti v jejich blízkosti je však třeba dodržovat minimální vzdálenost 1 metr od neizolovaných živých částí a pro stavby a konstrukce je třeba dodržet vzdálenosti dané v ČSN EN 50110-1 ed. 2.
- stavbou nebude narušena statika podpěrného bodu nadzemního vedení nízkého napětí v majetku ČEZ Distribuce a.s. V případě zemních prací blíže než 1 metr v každém směru od podpěrných bodů nízkého napětí v majetku ČEZ Distribuce a.s., požadujeme provedení statického zajištění v místě stavby.
- v případě, že budou probíhat manipulační práce v blízkosti nadzemního vedení v majetku ČEZ Distribuce a.s. stavebník požádá vlastníka vedení společnost ČEZ Distribuce a.s. o vypnutí vedení na dobu nezbytně nutnou, tak aby práce v blízkosti vedení byly prováděny za beznapětového stavu.
- naše společnost nepřevzme žádnou zodpovědnost za případné škody, které vzniknou stavebníkovi následkem poruchy nebo havárie elektrického zařízení za nepředvídaných okolností nebo nedodržením výše uvedených podmínek.

Souhlasíme s vydáním územního souhlasu a stavebního povolení při dodržení výše uvedených podmínek.

ČEZ Distribuce, a. s.




Toto vyjádření je závazné a slouží k územnímu a stavebnímu řízení. Jeho platnost je 1 rok od data vydání, pokud v této lhůtě neproběhnou další vzájemná jednání upřesňující dobu platnosti našeho stanoviska.

V případě potřeby nás můžete kontaktovat na naší Zákaznické lince 800 850 860, která je Vám k dispozici 24 hodin denně, 7 dní v týdnu, při hovoru s operátorem uvádějte laskavě naši značku ze záhlaví dopisu.

Děkujeme Vám za pochopení.

S pozdravem





ŽADATEL

Vodohospodářský atelier, s.r.o.

NAŠE ZNAČKA  
0700307940

VYŘIZUJE / LINKA

VYŘÍZENO DNE  
18.12.2020

**Sdělení o existenci komunikačního vedení společnosti ČEZ ICT Services, a. s.**

Název akce: **PCE, VHO a PEO v k.ú. Rytířov**

Účel: **Stavební řízení**

Vážený zákazníku,  
dovolujeme si reagovat na Vaši žádost číslo 0700307940 ze dne 18.12.2020, která se týkala sdělení o existenci komunikačního zařízení na Vámi určeném zájmovém území.

Dle vědomí společnosti ČEZ ICT Services, a. s., se na Vámi vymezeném zájmovém území:  
**nenachází komunikační zařízení v majetku společnosti ČEZ ICT Services, a. s.**

Zároveň si Vás dovolujeme upozornit, že není vyloučeno, že se ve Vámi vymezeném zájmovém území nachází jiné zařízení, které není v majetku společnosti ČEZ ICT Services, a. s.

Toto sdělení je platné do 18.12.2021.

V souvislosti s výše uvedeným si Vás dovolujeme upozornit, že sdělení o existenci či neexistenci sítě představuje skutečnosti tvořící obchodní tajemství společnosti ČEZ ICT Services, a. s. Poskytnuté informace jsou dále také důvěrnými informacemi společnosti ČEZ ICT Services, a. s. Z výše uvedených důvodů si Vás proto společnost ČEZ ICT Services, a. s., dovoluje upozornit, že s poskytnutými informacemi je potřeba nakládat dle platných právních předpisů, v opačném případě se vystavujete postihu ve smyslu platné právní úpravy. V této souvislosti si Vás dovolujeme rovněž upozornit, že požadované informace nesmí být předány, sděleny, využity, zpřístupněny, či jiným způsobem postoupeny na jakoukoli třetí osobu bez předchozího prokazatelného souhlasu společnosti ČEZ ICT Services, a. s. Informace o existenci sítě mohou být využity pouze pro účel, pro který byly vyžádány.

**ČEZ ICT Services, a. s.**

Praha, Praha 4  
Duhová 1531/3  
PSČ 140 53  
IČ: 26470411

**Přílohy**

Situační výkres zájmového území

ČEZ ICT Services, a. s.

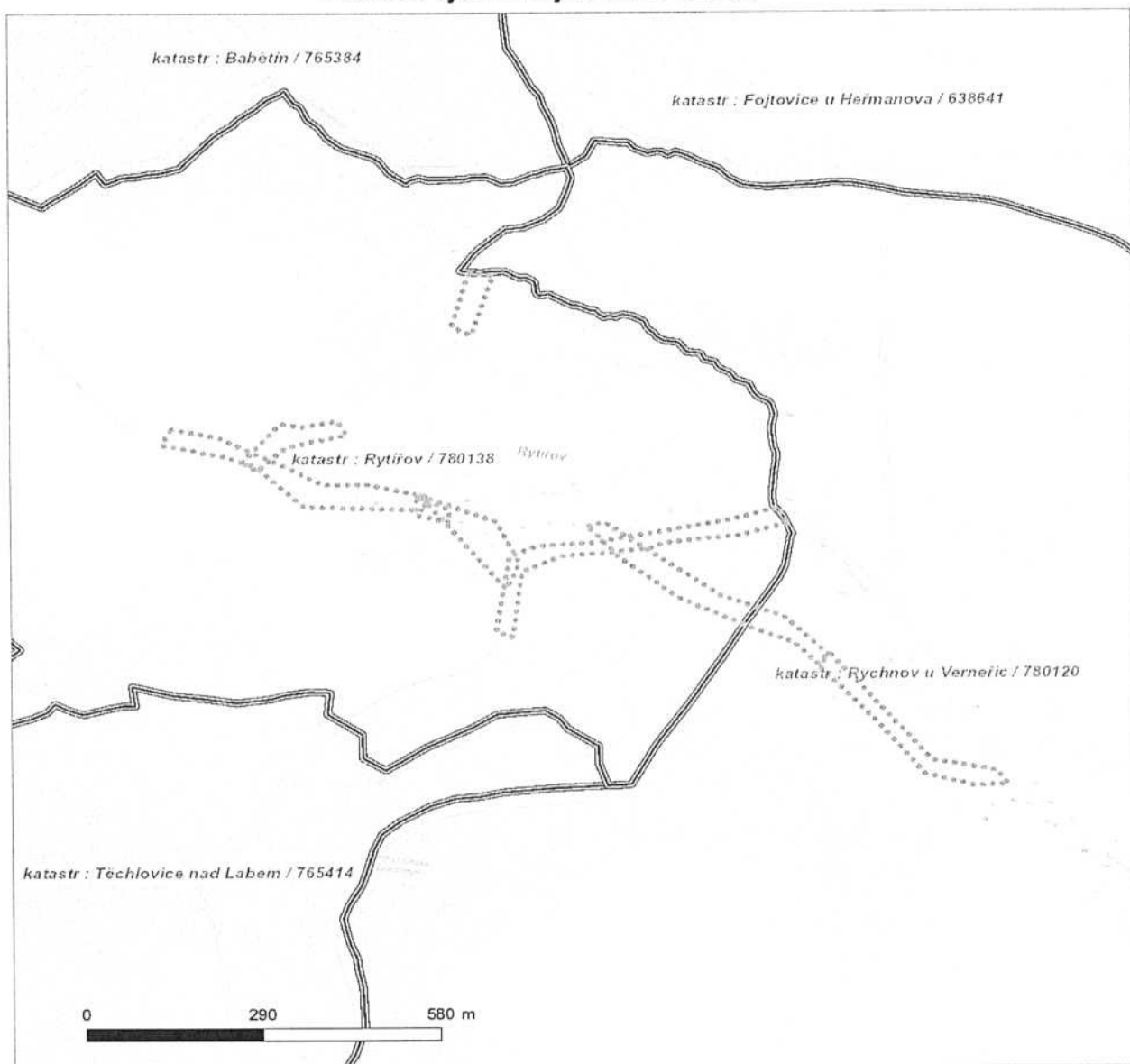




Platí pouze se sdělením číslo 0700307940.

Zakreslené polohy zařízení v příloze jsou pouze informativní.

### Situační výkres zájmového území



#### LEGENDA

- |         |                           |        |                             |
|---------|---------------------------|--------|-----------------------------|
| --- --  | Nadzemní optické vedení   | --- -- | Radioreléový spoj vzduch    |
| =====   | Podzemní optické vedení   | .....  | Zájmové území               |
| - - - - | Nadzemní metalické vedení | =====  | Hranice katastrálního území |
| =====   | Podzemní metalické vedení |        |                             |



ŽADATEL

Vodohospodářský atelier, s.r.o.

NAŠE ZNAČKA  
0201362023

VYŘIZUJE / LINKA

VYŘÍZENÍ DNE  
31.01.2022

**Sdělení o existenci komunikačního vedení společnosti Telco Pro Services, a. s.**

Název akce: PCE, VHO a PEO v k.ú. Rytířov

Účel: Stavební řízení

Vážený zákazníku,  
dovolujeme si reagovat na Vaši žádost číslo 0201362023 ze dne 31.01.2022, která se týkala sdělení o existenci komunikačního zařízení na Vámi určeném zájmovém území.

Dle vědomí společnosti Telco Pro Services, a. s., se na Vámi vymezeném zájmovém území:  
**nenachází komunikační zařízení v majetku společnosti Telco Pro Services, a. s.**

Zároveň si Vás dovolujeme upozornit, že není vyloučeno, že se ve Vámi vymezeném zájmovém území nachází jiné zařízení, které není v majetku společnosti Telco Pro Services, a. s.

Toto sdělení je platné do 31.01.2023.

V souvislosti s výše uvedeným si Vás dovolujeme upozornit, že sdělení o existenci či neexistenci sítí představuje skutečnosti tvořící obchodní tajemství společnosti Telco Pro Services, a. s. Poskytnuté informace jsou dále také důvěrnými informacemi společnosti Telco Pro Services, a. s. Z výše uvedených důvodů si Vás proto společnost Telco Pro Services, a. s., dovoluje upozornit, že s poskytnutými informacemi je potřeba nakládat dle platných právních předpisů, v opačném případě se vystavujete postihu ve smyslu platné právní úpravy. V této souvislosti si Vás dovolujeme rovněž upozornit, že požadované informace nesmí být předány, sděleny, využity, zpřístupněny, či jiným způsobem postoupeny na jakoukoli třetí osobu bez předchozího prokazatelného souhlasu společnosti Telco Pro Services, a. s. Informace o existenci sítí mohou být využity pouze pro účel, pro který byly vyžádány.

S pozdravem

**Telco Pro Services, a. s.**


Praha, Praha 4  
Duňková 1531/3  
PSČ 140 00  
IČ: 29148278

**Přílohy**

Situační výkres zájmového území

Telco Pro Services, a. s.

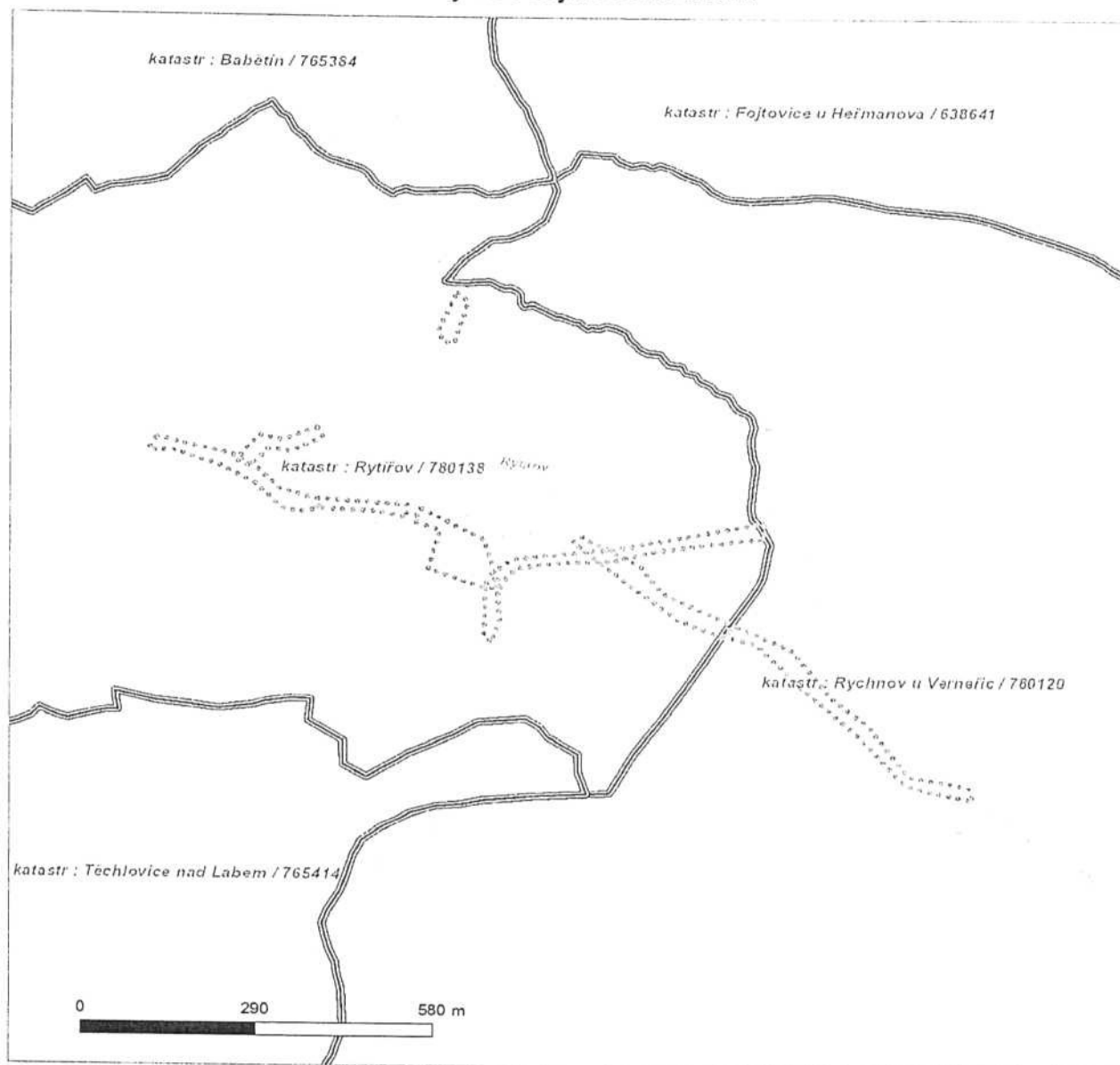




Platí pouze se sdělením číslo 0201362023.

Zakreslené polohy zařízení v příloze jsou pouze informativní.

### Situační výkres zájmového území



#### LEGENDA

- |       |                           |       |                             |
|-------|---------------------------|-------|-----------------------------|
| □ □ □ | Nadzemní optické vedení   | — — — | Radioreléový spoj vzduch    |
| — — — | Podzemní optické vedení   | ..... | Zájmové území               |
| ■ ■ ■ | Nadzemní metalické vedení | ===== | Hranice katastrálního území |
| — — — | Podzemní metalické vedení |       |                             |





naše značka  
5002354232

vyřizuje



datum  
12.04.2021

Vodohospodářský atelier, s.r.o.  
Růženec 634/54  
64400 Brno

Věc:

**PCE, VHO a PEO v k.ú. Rytířov**

K.ú. - p.č.: Rytířov, Rychnov u Verneřic

Stavebník: Státní pozemkový úřad, Husinecká 1024/11a, 13000 Praha

Účel stanoviska: Povolení stavby - stavební režim (ÚR+SP)

GasNet, s.r.o., jako provozovatel distribuční soustavy (PDS) a technické infrastruktury, zastoupený GasNet Služby, s.r.o., vydává toto stanovisko:

V zájmovém území vyznačeném v příloze tohoto stanoviska, nejsou umístěna žádná provozovaná plynárenská zařízení a plynovodní přípojky ve vlastnictví nebo správě GasNet, s.r.o.. Mohou se zde nacházet plynárenská zařízení jiných vlastníků či správců, případně i dlouhodobě nefunkční/neprovozovaná plynárenská zařízení bez dostupných informací o jejich poloze a vlastnictví.


V rozsahu území vyznačeného v příloze souhlasíme s povolením stavby dle zákona 183/2006 Sb. ve znění pozdějších předpisů např. s vydáním územního rozhodnutí, zjednodušeným územním řízením, vydáním územního souhlasu, uzavřením veřejnoprávní smlouvy, ohlášením, stavebním povolením, veřejnoprávní smlouvou o provedení stavby nebo oznámením stavebního záměru s certifikátem autorizovaného inspektora.

V případě uzavření veřejnoprávní smlouvy nebude GasNet, s.r.o. ani GasNet Služby, s.r.o., jako zmocněnec GasNet, s.r.o., účastníkem územního ani stavebního řízení a nebudou uvedeni ve třetích osobách veřejnoprávní smlouvy.

Platí pouze pro území vyznačené v příloze tohoto stanoviska a to 24 měsíců ode dne jeho vydání.

Stanovisko bylo vygenerováno na základě vaší žádosti automaticky.


V případě dotčení pozemku v majetku společnosti GasNet, s.r.o. je třeba dále projednat smluvní vztah k tomuto pozemku. Kontakt na projednání naleznete na adrese [www.gasnet.cz/cs/kontaktni-system/](http://www.gasnet.cz/cs/kontaktni-system/), činnost "Smluvní vztahy - pozemky a budovy plynárenských zařízení", případně na Zákaznické lince GasNet 555 90 10 10.





Za správnost a úplnost dokumentace předložené s žádostí včetně jejího souladu s platnými předpisy plně zodpovídá její zpracovatel. Stanovisko nenahrazuje případná další stanoviska k jiným částem stavby.

V případě další korespondence nebo jednání (např. změna stavby) uvádějte naši značku - 5002354232 a datum tohoto stanoviska. Kontakty jsou k dispozici na <https://www.gasnet.cz/cs/kontaktni-system/>.



Přílohy: Orientační zakres plynárenského zařízení

Příloha: Orientační zakres plynárenského zařízení. Tato příloha je nedílnou součástí stanoviska č. 5002354232 ze dne 12.04.2021.

Provozovatel DS: GasNet, s.r.o.; Stavebník: Státní pozemkový úřad, Husinecká 1024/11a, 13000 Praha. K.ú.: Rytířov, Rychnov u Verneřic.



Legenda:

	linie plynovodu
	NTL
	STL
	VTL
	VVTL
	nefunkční
	plánovaná stavba před realizací
	ve výstavbě, neuvedeno do provozu
	regulační stanice
	ochranné zařízení
	kabel
	elektropřipojka
	kabel protikoroziční ochrany
	anodové uzemnění
	stanice katodové ochrany
	pásmo vlivu anodového uzemnění SKAO
	neplynovodní zařízení (linie/ bod)



Vodohospodářský atelier, s.r.o.

Růženec 54

64400 Brno

Dne: 18.12.2020

Vaše č.j.:

Sp.zn: 4060

Vyřizuje: 

**Věc: PCE, VHO a PEO v k.ú. Rytířov**

K Vaší výše uvedené žádosti sdělujeme, že v k.ú. Rychnov u Verneřic, Rytířov se v místě, které bylo vymezeno ve Vaší žádosti, nenachází podzemní dálkové zařízení ani nadzemní objekty, jejichž vlastníkem či provozovatelem je společnost MERO ČR, a. s., a místo není dotčeno ani jinými našimi zájmy.

Současně Vám sdělujeme, že kompletní informace o územích dotčených inženýrskými sítěmi lze získat na místně a věcně příslušných úřadech územního plánování, kterým společnost MERO ČR, a. s., jako vlastník a provozovatel sítě technické infrastruktury, předává a pravidelně aktualizuje v souladu s ustanoveními § 27 a 28 zákona číslo 183/2006 Sb., o územním plánování a stavebním řádu, v aktuálním znění, veškeré informace o poloze svých zařízení.

Platnost tohoto vyjádření je 12 měsíců ode dne jeho vyhotovení. Vyjádření se vztahuje pouze pro účel, pro který bylo vydáno.

S pozdravem



Zájmové území:

Rychnov u Verneřic, Rytířov





Vodohospodářský atelier, s.r.o.

Růženec 54

64400 Brno

Dne: 18.12.2020

Vaše č.j.:

Sp.zn: 13945

Vyřizuje:





**Věc: PCE, VHO a PEO v k.ú. Rytířov -**

K Vaší výše uvedené žádosti sdělujeme, že v k.ú. Rychnov u Verneřic, Rytířov se v místě, které bylo vymezeno ve Vaší žádosti, nenachází podzemní dálkové zařízení ani nadzemní objekty, jejichž vlastníkem či provozovatelem je společnost ČEPRO, a.s., a místo není dotčeno ani jinými našimi zájmy.

Současně Vám sdělujeme, že kompletní informace o územích dotčených inženýrskými sítěmi lze získat na místně a věcně příslušných úřadech územního plánování, kterým společnost ČEPRO, a.s., jako vlastník a provozovatel sítí technické infrastruktury, předává a pravidelně aktualizuje v souladu s ustanoveními § 27 a 28 zákona číslo 183/2006 Sb., o územním plánování a stavebním řádu, v aktuálním znění, veškeré informace o poloze svých zařízení.

Platnost tohoto vyjádření je 12 měsíců ode dne jeho vyhotovení. Vyjádření se vztahuje pouze pro účel, pro který bylo vydáno.

S pozdravem





Zájmové území:







Vodohospodářský atelier, s.r.o.

54

54

644 00 Brno

Naše značka:

11833/20/OVP/N

Datum:

18.12.2020

Toto vyjádření je vydáváno ve smyslu zákona č. 458/2000 Sb. a zákona č. 183/2006 Sb.,  
má platnost 2 roky od data jeho vydání.


Věc: PCE, VHO a PEO v k.ú. Rytířov

okres: Děčín

k.ú.: Rytířov, Rychnov u Verneřic

NEZASAHUJE do bezpečnostního pásma VTL plynovodu a ochranného pásma  
telekomunikačního vedení NET4GAS, s.r.o.

V další korespondenci uvádějte vždy číslo našeho vyjádření.



Žádosti o vyjádření k VTL plynovodům a telekomunikačnímu vedení NET4GAS, s.r.o. zasílejte pomocí  
elektronické podatelny: [www.net4gas.cz](http://www.net4gas.cz) (Přepavní soustava - Žádost o vyjádření).





Příloha k vyjádření: 11833/20/OVP/N

### Seznam souřadnic předmětu vyjádření:

Souřadnice jsou uvedeny v souřadnicovém systému jednotné trigonometrické sítě katastrální (S-JTSK).

#### Polygon č. 1 / 2

Y [m]	X [m]
746436.978	973666.420
746474.020	973761.317
746443.328	973776.134
746429.570	973766.962
746413.695	973670.653

#### Polygon č. 2 / 2

Y [m]	X [m]
746656.053	973950.053
746676.514	973935.942
746723.433	973956.403
746775.644	973949.701
746804.219	973996.267
746929.103	973956.051
746938.275	973977.570
746810.922	974013.201
746760.475	974056.592
746704.031	974095.750
746576.678	974093.987
746523.408	974100.337
746474.020	974158.898
746386.178	974231.923
746389.706	974323.645
746372.067	974328.231
746367.481	974228.748
746342.081	974194.881

Y [m]	X [m]
746203.792	974176.889
746110.659	974260.498
746061.270	974282.370
745967.784	974325.409
745893.700	974358.217
745865.125	974398.081
745781.870	974497.211
745748.356	974530.725
745698.262	974593.520
745597.720	974619.272
745563.148	974609.042
745592.076	974588.228
745682.034	974574.822
745732.128	974518.378
745823.850	974407.606
745900.050	974322.939
745991.773	974287.309
746079.967	974246.386
746147.348	974176.184
746036.928	974153.606
745920.159	974134.909
745942.737	974105.628
746059.153	974128.206
746184.742	974161.014
746217.550	974137.731
746249.653	974146.198
746247.536	974165.600
746305.392	974172.303
746337.495	974177.948
746479.311	974102.453
746526.583	974075.995
746695.211	974062.237
746780.583	974009.320
746748.833	973977.217
746693.447	973974.042



Váš dopis zn.:

ze dne: 30. 6. 2021

Naše značka: O21690077974/UTPCUL/Se

Vyřizuje:

Datová schránka: f7rf9ns

Telefon:

Email:

Datum: 22. 7. 2021

Vodohospodářský atelier, s.r.o.

Růženec 634/54

644 00 Brno

### Vyjádření společnosti Severočeské vodovody a kanalizace, a.s.

Název akce:	„PCE, VHO a PEO – polní cesty“ k.ú. Rytířov
Účel vyjádření:	K dokumentaci pro vydání stavebního povolení a provádění stavby
Zájmové území:	Okres: Děčín
	Obec: Rytířov
	Část obce, ulice, č.p.: Rytířov
	Katastrální území, parcelní číslo: Rytířov, p.p.č. 715/1 a související (viz přílohu)
Žadatel:	Vodohospodářský atelier, s.r.o
Adresa, tel., e-mail	Růženec 634/54, 644 00 Brno, tel.: + 420 545 214 264, horak@vha.cz
Investor:	Krajský pozemkový úřad pro Ústecký kraj
Adresa, tel., e-mail	Pobočka Děčín, ul. 28. října 979/19, 405 02 Děčín I
Projektant:	Vodohospodářský atelier, s.r.o
Vlastník dotčené IS	SVS
Předchozí vyjádření a rozhodnutí	Související vydaná vyjádření: O21690047136/UTPCUL/Se ze dne 3. 5. 2021; O21690077924/UTPCUL/Se ze dne 22. 7. 2021 (vodohospodářská a protierozní opatření)
Platnost vyjádření:	jeden rok ode dne vyhotovení (v případě, že Váš zájem nadále trvá, požádejte před uplynutím této lhůty o prodloužení platnosti vyjádření)

#### Popis navrženého řešení:

Projektová dokumentace řeší návrh polních cest. Stavba je členěna na následující stavební objekty: SO-3 Polní cesty propojující katastry (C14 a C11b), SO-4 Polní cesta C7a s odvodněním.

Pro vodohospodářská a protierozní opatření, tedy SO 1 Rekonstrukce vodní nádrže 1, SO 2 Ochranný příkop OP1, a SO 5 Přehrážka P1, byla předložena samostatná dokumentace a bylo k ní vydáno samostatné stanovisko č. O21690077924/UTPCUL/Se ze dne 22. 7. 2021.

Vodovodní řady byly dne 15. 6. 2021 vytyčeny pracovníky SČS, a.s. a zakresleny do projektové dokumentace.





**Polní cesta C14 (SO-3.1)** je stávající, nezpevněná, místy proštěrkovaná cesta určená k rekonstrukci a ke zřízení nového zpevnění. Slouží k propojení katastrálních území Rytířov a Rychnov u Verneřic a k přístupu na lesní pozemky. Cesta je navržena jako vedlejší, jednopruhová, kategorie P 3,5/20 – volná šířka koruny 3,0 m (3,0 m + 2x 0,25 m krajnice). Celková délka rekonstruovaného úseku cesty je 289,50 m. Povrch cesty je navržen z asfaltobetonu.

**Polní cesta C11b (SO-3.2)** je stávající, nezpevněná, místy proštěrkovaná cesta určená k rekonstrukci a ke zřízení nového zpevnění. Slouží k propojení katastrálních území Rychnov u Verneřic a Rytířov, k přístupu na lesní pozemky a ke zpřístupnění přilehlých staveb. Polní cesta C11b navazuje na zpevněnou cestu C11a v severozápadní části Rychnova. Cesta je navržena jako vedlejší, jednopruhová, kategorie P 3,5/20 – volná šířka koruny 3,0 m (3,0 m + 2x 0,25 m krajnice). Celková délka rekonstruovaného úseku cesty je 472,80 m. Povrch cesty je navržen z asfaltobetonu.


**Polní cesta C7a (SO-4.1)** je stávající, nezpevněná, místy proštěrkovaná cesta určená k rekonstrukci a ke zřízení nového zpevnění. Slouží ke zpřístupnění zemědělských pozemků. Polní cesta C7a navazuje na silnici III/24096 v centrální části Rytířova. Cesta je navržena jako vedlejší, jednopruhová, kategorie P 3,5/20 – volná šířka koruny 3,0 m (3,0 m + 2x 0,25 m krajnice). Celková délka rekonstruovaného úseku cesty je 390,50 m. Povrch cesty je navržen z asfaltobetonu. Odvodnění polní cesty je v km 0,000-0,220 příčným sklonem do přilehlého terénu, odvodnění pláně do trativodu, v km 0,220-0,380 příčným sklonem do cestního příkopu SP3 trojúhelníkového tvaru o hloubce 0,7 m a sklony svahů 1:1,5 a 1:1 a v km 0,380-0,3905 příčným sklonem do přilehlého terénu, odvodnění pláně do trativodu. Součástí stavebního objektu je i výstavba propustku P5 DN 600 v místě napojení svodného průlehu SP4 (km 0,293). Do propustku bude zaústěn cestní příkop SP3.

**Průleh SP4 (SO-04.2)** je navržený v návaznosti na polní cestu C7a. Průleh slouží k odvedení dešťových vod z cestního příkopu SP3 a přilehlého povodí, vody do průlehu budou vyústěny přes propustek P5. Celková délka průlehu je 160 m, hloubka se pohybuje v rozmezí 0,4-1,2 m dle konfigurace terénu, šířka dna je navržena 2 m a sklony svahů 1:5. Vody z průlehu budou dále odtékat stávající zatravněnou terénní údolnicí.

Toto stanovisko neobsahuje vyjádření k přeložkám stávající vodohospodářské infrastruktury. V případě, že předložená dokumentace obsahuje návrh přeložky, je na stavbu přeložky vydáno samostatné vyjádření.

S obsahem dokumentace pro stavební povolení a provádění výše uvedené stavby souhlasíme za předpokladu dodržení následujících podmínek:

- 1) Zahájení prací nám bude 15 dní předem písemně nebo e-mailovou poštou oznámeno včetně jména a telefonického spojení na stavební dozor a zhotovitele stavby.
- 2) Před započítím prací požádá stavebník o vytýčení vodohospodářského zařízení. Vytýčení skutečného umístění zařízení ve správě společnosti Severočeské vodovody a kanalizace, a.s. je nutné objednat na tel. [redacted]
- 3) V případě nejasností budou provedeny kopané sondy či vytýčení inspekční kamerou. Stavebník je povinen neprodleně ohlásit případné poškození vodohospodářského zařízení provozovateli. Stavebník odpovídá za eventuální škodu na vodohospodářském zařízení způsobenou svojí činností.
- 4) Případná existence vodovodních či kanalizačních přípojek není předmětem tohoto stanoviska. Naše společnost není jejich správcem (viz § 3, odst. 3 zákona č. 274/2001 Sb. Zákona





o vodovodech a kanalizacích v platném znění), se žádostí o informaci o existenci přípojek se obraťte na jejich vlastníky, tedy na vlastníky nemovitostí, jejichž pozemky budou stavbou dotčeny.


- 5) Při realizaci inž. sítí požadujeme dodržení ČSN 73 6005 „Prostorové uspořádání sítí technického vybavení a zákonů pro ukládání inž. sítí. Při umístění jakýchkoliv staveb, včetně oplocení (HUP, kiosky nn, opěrné zdi, pergoly) je nutné respektovat ochranné pásmo vodovodního řádu a kanalizační stoky dle zákona č. 274/2001 Sb. Zákon o vodovodech a kanalizacích v platném znění.
- 6) Jakákoli změna oproti schválené dokumentaci musí být předložena ke schválení naší společnosti před dalším postupem prací.
- 7) V případě, že dojde při realizaci stavby k nalezení dalšího vodohospodářského zařízení, které není uvedeno v dokumentaci stavby, požadujeme provést samostatné jednání o způsobu ochrany zařízení nebo o jeho eventuální přeložce nebo zrušení.
- 8) Požadujeme být přizváni ke každé činnosti v ochranném pásmu námi provozovaného zařízení a ke kontrole tohoto zařízení před záhozem.
- 9) Výkopové práce v blízkosti inž. sítí je nutno provádět ručně se zvýšenou opatrností, aby nedošlo k jejich narušení.
- 10) V případě, že dojde během stavebních prací ke změnám nivelet v tomto úseku, požadujeme zajistit úpravu výškového osazení ovládacích poklopů našeho zařízení.

Technické standardy vodohospodářských staveb Severočeské vodárenské společnosti a. s. jsou k dispozici na [www.svs.cz](http://www.svs.cz). Obecné technické podmínky pro zpracování projektové dokumentace jsou k dispozici na [www.scvk.cz](http://www.scvk.cz).



Příloha:

1. Situace a orientační zákres s vyznačeným zařízením provozovaným společností Severočeské vodovody a kanalizace, a.s.
2. Situace stavby z PD













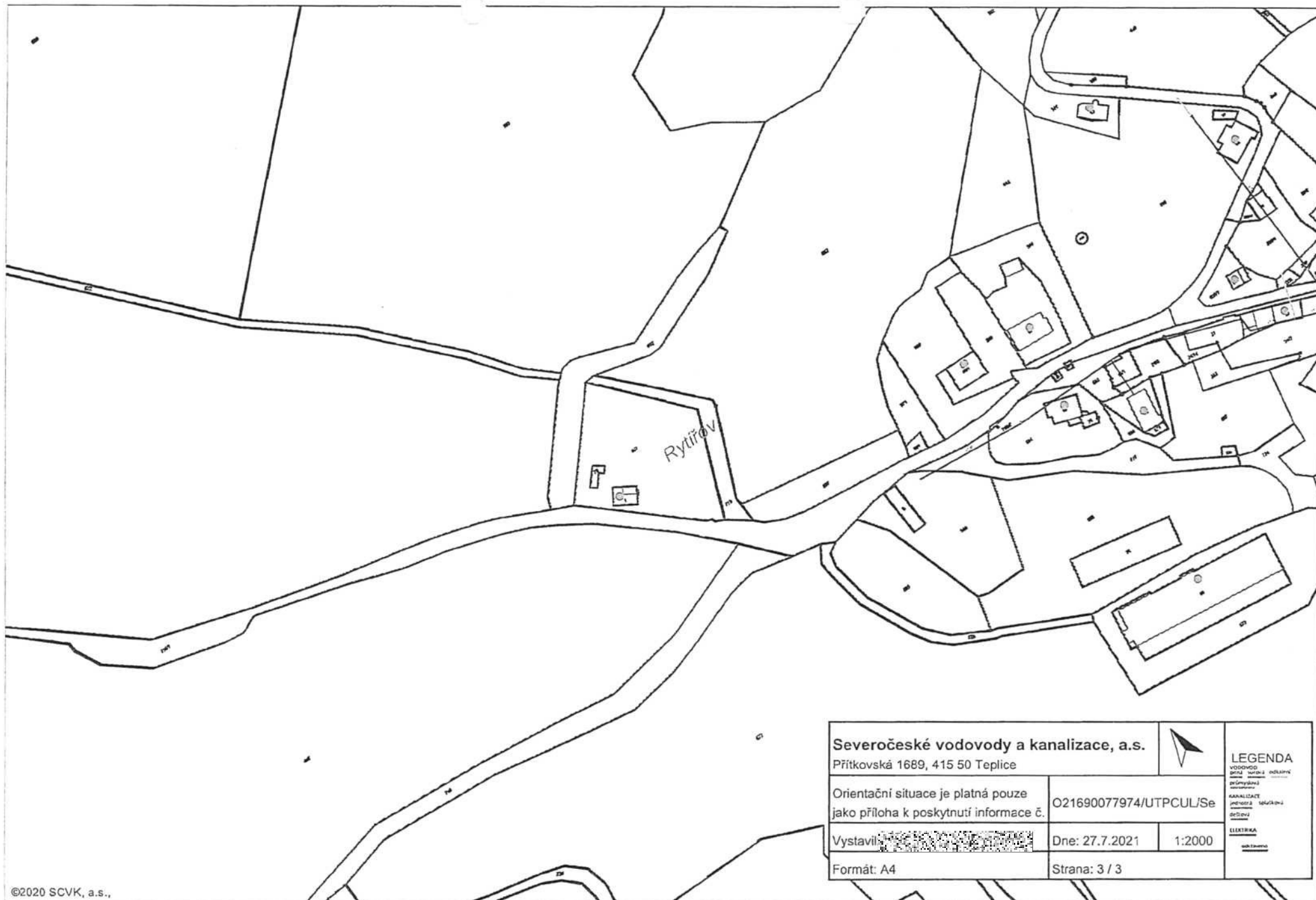
<b>Severočeské vodovody a kanalizace, a.s.</b> Přítkovská 1689, 415 50 Teplice			
Orientační situace je platná pouze jako příloha k poskytnutí informace č.		O21690077974/UTPCUL/Se	
Vystavil: [Signature]		Dne: 27.7.2021	1:2000
Formát: A4		Strana: 2 / 3	

#### LEGENDA

VODOVODY  
 vodovodní síť  
 vodovodní stavební úsek  
 vodovodní přípojka  
 vodovodní odvětví

KANALIZACE  
 kanalizační síť  
 kanalizační stavební úsek  
 kanalizační přípojka  
 kanalizační odvětví

ELEKTŘINA  
 elektrická síť





Váš dopis zn.: ---

Ze dne: 26.04.2021

Naše zn.: 2021/00000/190001/010001/000

Vyřizuje:

Tel.:

Mobil:

E-mail:

Datum: 24.05.2021

Vodohospodářský atelier, s.r.o.



Ruženec 54

644 00 Brno

Kontaktní adresa:

Povodí Ohře, státní podnik, závod Terezín, Pražská 319, 41155 Terezín

### PCE, VHO a PEO v k. ú. Rytířov - polní cesty

Vážení,

k Vaší žádosti o vyjádření k výše uvedené akci, kterou jsme obdrželi elektronickou poštou dne 26. dubna 2021, Vám sdělujeme stanovisko, které platí dva roky ode dne vydání.

Z hlediska zájmů daných platným Národním plánem povodí Labe a Plánem dílčího povodí Ohře, dolního Labe a ostatních přítoků Labe (ustanovení § 24 až § 26 zákona č. 254/2001 Sb., o vodách a o změně některých zákonů, ve znění pozdějších předpisů) **je uvedený záměr možný**, protože lze předpokládat, že záměrem nedojde ke zhoršení chemického a ekologického stavu dotčeného útvaru povrchových vod a chemického a kvantitativního stavu útvaru podzemních vod, a že nebude znemožněno dosažení jejich dobrého stavu. Toto hodnocení vychází z posouzení souladu daného záměru s výše uvedenými platnými dokumenty.

S realizací předmětné akce souhlasíme za předpokladu dodržení následující podmínky: Odvodňovací příkop OP1 je zaústěn do koryta Rychnovského potoka (IDVT 10232374). Záměr bude projednán se správcem Rychnovského potoka – Lesy ČR, s. p.

V dotčeném území se nenacházejí žádná zařízení či sítě v naší správě. Záměr nemá vliv na výkon správy a údržby vodních toků v naší správě.

**Předmětem vyjádření** je rekonstrukce (v celkové délce 1152,8 m) a odvodnění stávajících polních cest (C11b, C14 a C7a). Stavbou budou dotčeny pozemky pč. 715/1, 717, 602 a 722, k. ú. Rytířov a ppč. 1715, k. ú. Rychnov u Verneřic. Povrch cest je navržen z asfaltobetonu.

Délka rekonstruovaného úseku cesty **C11b** je 472,8 m. Odvodnění cesty je řešeno příčným sklonem do přilehlého terénu. V trase cesty s vyšším podélným sklonem jsou navrženy ocelové svodnice (10 x), které odvedou vodu z povrchu cesty do okolního terénu.


Délka rekonstruovaného úseku cesty **C14** je 289,5 m. Odvodnění cesty je řešeno částečně příčným sklonem do přilehlého terénu a částečně do cestního příkopu SP2. V trase cesty je navržena jedna ocelová svodnice, na níž navazuje vsakovací jáma (ZM1). Cesta C14 kříží odvodňovací příkop OP1 (řešen samostatně v PD „PCE, VHO a PEO v k.ú. Rytířov - vodohospodářská a protierozní opatření“). Na cestě C14 je dále navržen propustek P6, který se skládá ze dvou trubních vedení (DN 600). Jedno z nich zajistí převedení návrhového průtoku v příkopu OP1, do druhého je zaústěn cestní příkop SP2 a voda je jím odvedena do OP1.

Délka rekonstruovaného úseku cesty **C7a** je 390,5 m. Odvodnění cesty je řešeno částečně příčným sklonem do přilehlého terénu a částečně do cestního příkopu SP3. Voda z příkopu je odvedena propustkem P5 (DN 600) do průlehu SP4. Voda z průlehu bude dále odtékat stávající zatravněnou terénní údolnicí. Součástí je i výstavba brodu B3, který bude sloužit k přejezdu polní cesty C10 přes průleh.



Stavbou dotčené pozemky nejsou v majetku státu s právem hospodařit pro Povodí Ohře, státní podnik. Záplavové území není na vodním toku stanoveno. Investorem stavby je Česká republika – Státní pozemkový úřad. Zpracovatelem projektové dokumentace (03/2021) je Ing. Ondřej Horák (Vodohospodářský atelier, s.r.o.).

ČHP: 1-14-02-0180-0-00-00. Vodní útvar: OHL\_0940 Labe od toku Bilina po Jílovský potok.



#### **Rozdělovník**

POh, s. p., PŘ-VR

k založení: chrono

VHE: **241/...** -746668 / -973946 (začátek úseku), -745629 / -974597 (konec úseku), souvisí s 241 7027



**Vodohospodářský ateliér, s.r.o.**

**Růženec 54**

**644 00 Brno**

**Česká republika**

VÁŠ DOPIS ZN.

ČÍSLO JEDNACÍ

SPISOVÁ ZNAČKA

DATUM

LCR946/080393/2021

LCR0023443/2021

23.6.2021

VYŘIZUJE

TELEFON

GSM

FAX


E-MAIL

**Věc: PCE, VHO a PEO v k.ú. Rytířov – polní cesty**

Lesy České republiky, s.p., Oblastní ředitelství severní Čechy jako správce **vodních toků** v zájmové oblasti souhlasí s realizací výše uvedené akce dle předložené projektové dokumentace, neboť se nedotkne zařízení ve správě naší organizace.

Platnost tohoto vyjádření je 2 roky ode dne vydání a platí pro potřeby územního a stavebního řízení.

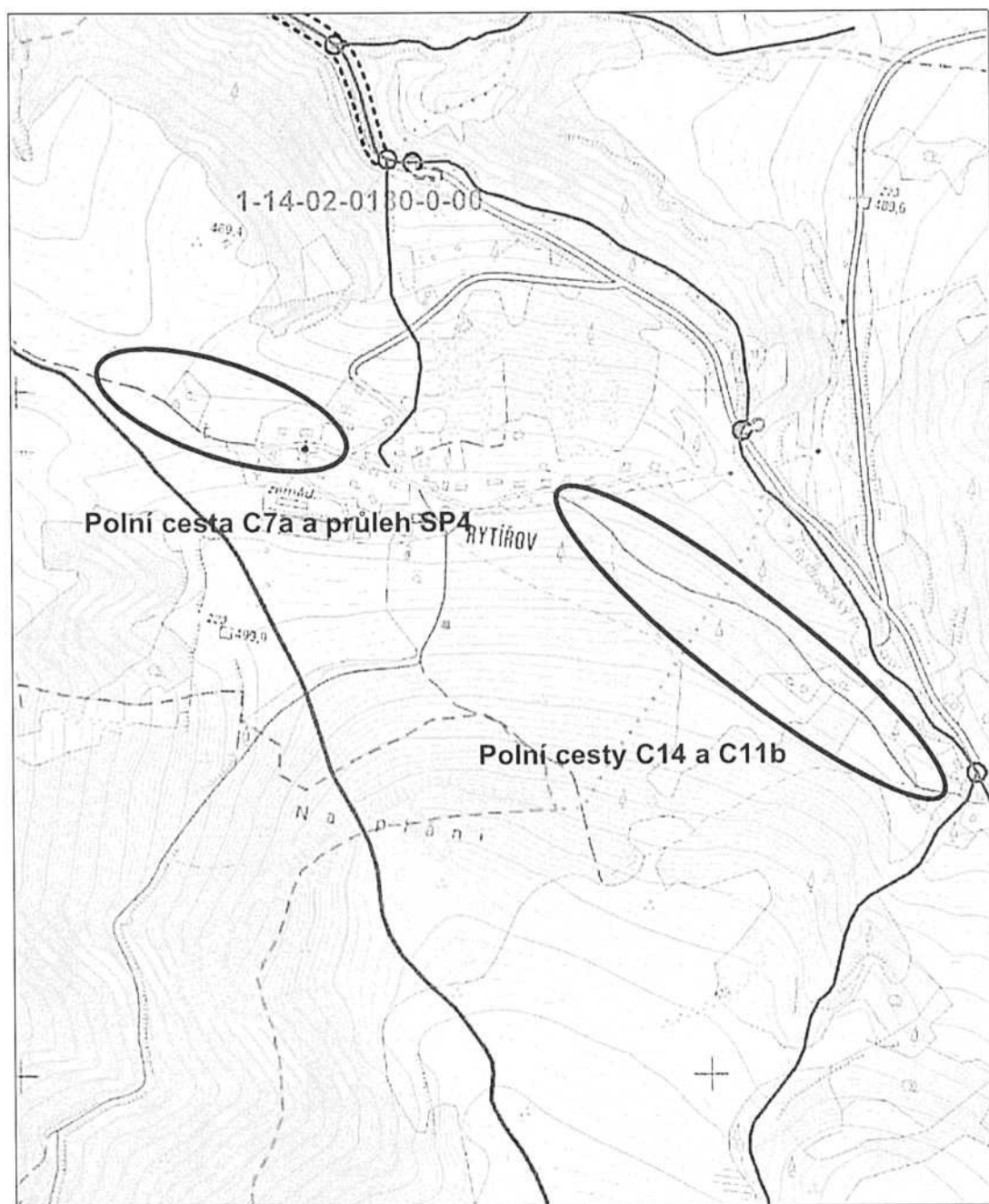
**Předmětem vyjádření** je projektová dokumentace polních cest navržených v rámci komplexních pozemkových úprav v k.ú. Rytířov a Rychnov u Verneřic vypracovanou Vodohospodářským ateliérem, s.r.o, odp. proj. Ing. Horák, v březnu 2021. V rámci stavby budou realizovány tři polní cesty – C14 (délka 289,50 m), C11b (délka 472,80 m), C7a (délka 390,50 m) a průleh SP4 (délka 160 m), který odvádí dešťovou vodu z polní cesty C7a do terénní údolnice. Část odvodnění polní cesty C14 je svedeno do ochranného příkopu OP1, který je řešen v projektové dokumentaci „PCE, VHO a PEO v k.ú. Rytířov – vodohospodářská opatření“, ke které Lesy ČR, s.p. vydaly dne 23.6.2021 samostatné vyjádření pod č.j. LCR946/080392/2021. Odvodnění další části polní cesty C14 a cesty C11b je navrženo do přilehlého terénu.



Příloha: - situace



### Situace




PCE VHO A PEO V K.U. RYTIROV  
KATASTRALNI SITUACE M 1 2000

PRŮCHOD 21 50.4

PRŮCHOD 11 50.4

LEGENDA NAPOJINOVÁNÍ OBSTAVIL  
NAPOJINOVÁNÍ OBSTAVIL  
M 1 2000

LEGENDA		LEGENDA	
1.000	1.000	1.000	1.000
2.000	2.000	2.000	2.000
3.000	3.000	3.000	3.000
4.000	4.000	4.000	4.000
5.000	5.000	5.000	5.000
6.000	6.000	6.000	6.000
7.000	7.000	7.000	7.000
8.000	8.000	8.000	8.000
9.000	9.000	9.000	9.000
10.000	10.000	10.000	10.000
11.000	11.000	11.000	11.000
12.000	12.000	12.000	12.000
13.000	13.000	13.000	13.000
14.000	14.000	14.000	14.000
15.000	15.000	15.000	15.000
16.000	16.000	16.000	16.000
17.000	17.000	17.000	17.000
18.000	18.000	18.000	18.000
19.000	19.000	19.000	19.000
20.000	20.000	20.000	20.000
21.000	21.000	21.000	21.000
22.000	22.000	22.000	22.000
23.000	23.000	23.000	23.000
24.000	24.000	24.000	24.000
25.000	25.000	25.000	25.000
26.000	26.000	26.000	26.000
27.000	27.000	27.000	27.000
28.000	28.000	28.000	28.000
29.000	29.000	29.000	29.000
30.000	30.000	30.000	30.000
31.000	31.000	31.000	31.000
32.000	32.000	32.000	32.000
33.000	33.000	33.000	33.000
34.000	34.000	34.000	34.000
35.000	35.000	35.000	35.000
36.000	36.000	36.000	36.000
37.000	37.000	37.000	37.000
38.000	38.000	38.000	38.000
39.000	39.000	39.000	39.000
40.000	40.000	40.000	40.000
41.000	41.000	41.000	41.000
42.000	42.000	42.000	42.000
43.000	43.000	43.000	43.000
44.000	44.000	44.000	44.000
45.000	45.000	45.000	45.000
46.000	46.000	46.000	46.000
47.000	47.000	47.000	47.000
48.000	48.000	48.000	48.000
49.000	49.000	49.000	49.000
50.000	50.000	50.000	50.000
51.000	51.000	51.000	51.000
52.000	52.000	52.000	52.000
53.000	53.000	53.000	53.000
54.000	54.000	54.000	54.000
55.000	55.000	55.000	55.000
56.000	56.000	56.000	56.000
57.000	57.000	57.000	57.000
58.000	58.000	58.000	58.000
59.000	59.000	59.000	59.000
60.000	60.000	60.000	60.000
61.000	61.000	61.000	61.000
62.000	62.000	62.000	62.000
63.000	63.000	63.000	63.000
64.000	64.000	64.000	64.000
65.000	65.000	65.000	65.000
66.000	66.000	66.000	66.000
67.000	67.000	67.000	67.000
68.000	68.000	68.000	68.000
69.000	69.000	69.000	69.000
70.000	70.000	70.000	70.000
71.000	71.000	71.000	71.000
72.000	72.000	72.000	72.000
73.000	73.000	73.000	73.000
74.000	74.000	74.000	74.000
75.000	75.000	75.000	75.000
76.000	76.000	76.000	76.000
77.000	77.000	77.000	77.000
78.000	78.000	78.000	78.000
79.000	79.000	79.000	79.000
80.000	80.000	80.000	80.000
81.000	81.000	81.000	81.000
82.000	82.000	82.000	82.000
83.000	83.000	83.000	83.000
84.000	84.000	84.000	84.000
85.000	85.000	85.000	85.000
86.000	86.000	86.000	86.000
87.000	87.000	87.000	87.000
88.000	88.000	88.000	88.000
89.000	89.000	89.000	89.000
90.000	90.000	90.000	90.000
91.000	91.000	91.000	91.000
92.000	92.000	92.000	92.000
93.000	93.000	93.000	93.000
94.000	94.000	94.000	94.000
95.000	95.000	95.000	95.000
96.000	96.000	96.000	96.000
97.000	97.000	97.000	97.000
98.000	98.000	98.000	98.000
99.000	99.000	99.000	99.000
100.000	100.000	100.000	100.000



# KRAJSKÁ HYGIENICKÁ STANICE ÚSTECKÉHO KRAJE SE SÍDLEM V ÚSTÍ NAD LABEM

adresa: Moskevská 1531/15, 40001 Ústí nad Labem, tel.: 477755110, e-mail: e-podatelna@khsusti.cz, ID: 8p3ai7n

V Děčíně dne 26.4.2021

Č. j. odesílatele:

Č. j.: KHSUL43729/2021

Sp. značka: S- KHSUL2758/2021

Vyřizuje:

Telefon:

E-mail:

Počet listů/příloh: 1/0

**Vodohospodářský ateliér, s.r.o.**

**Růženec 54**

**644 00 Brno**

## „PCE, VHO a PEO v k.ú. Rytířov“

Dne 13.4.2021 obdržela Krajská hygienická stanice Ústeckého kraje se sídlem v Ústí nad Labem žádost o vydání stanoviska pro stavební povolení stavby a provádění stavby na akci „**PCE, VHO a PEO v k.ú. Rytířov**“, vedenou pod č.j. KHSUL39063/2021.

Předmětem PD je nová, trvalá stavba, protipovodňové opatření - ochranný příkop OP1, obnovení vodní plochy a posílení biodiverzity v lokalitě - vodní nádrž 1, stabilizace koryta a zachycení splavenin - přehrážka P1. Jedná se o stavby - SO 1 „Rekonstrukce Vodní nádrže“ (odběrný objekt, přivaděč, rekonstrukce vodní nádrže, výpustný objekt, odpadní potrubí, zásobování kašny vodou, doprovodná výsadba, terénní úpravy), SO 2 „Ochranný příkop OP1“ (příkop OP1, odpadní potrubí), SO5 „Přehrážka P 1“, polní cesty. Navržená stavba je v souladu s územně plánovací dokumentací Verneřice. Rytířov je malá vesnice, místní část města Verneřice v okrese Děčín (nachází se asi 5,5 km na severozápad od Verneřice).

Po přezkoumání Vaší žádosti a předložené PD, KHS konstatuje, že uvedeným záměrem nejsou dotčeny zájmy chráněné orgánem ochrany veřejného zdraví, a proto **se stanovisko** dle § 77 odst. 1 zákon č.258/2000 Sb. o ochraně veřejného zdraví, v pozdějším znění, **nevydává**.

**Z tohoto důvodu Krajská hygienická stanice Ústeckého kraje není v předmětném řízení dotčeným orgánem státní správy.**

„otisk úředního razítka“



### Rozdělovník:

1. adresát – vyjádření, DS
2. KHS - spis








HZSUX0098FZA

## Hasičský záchranný sbor Ústeckého kraje

Územní odbor Děčín

Provaznická 1394, 405 01 Děčín

Č. j.: HSUL- 2466-2/DC-2021  
č.ev.: HSUL- J1618/DC-PREV-SP-Zd-2021  
Datum: 1. 6. 2021  
Vyřizuje:   
Tel.:   
E-mail:   
Počet stran: 2  
Počet příloh: 0

Vodohospodářský atelier, s.r.o.  
Růženec 634/54  
644 00 Brno

### ZÁVAZNÉ STANOVISKO DOTČENÉHO ORGÁNU NA ÚSEKU POŽÁRNÍ OCHRANY

**Název stavby:**

PCE, VHO a PEO v k.ú. Rytířov - polní cesty



**Místo stavby:**

k.ú. Rytířov, čísla parcel: 722, 717, 602, 715/1

**Stavebník:**

Státní pozemkový úřad, IČO 01312774, Husinecká 1024/11a, Žižkov, Praha 3  
pobočka Děčín, ul. 28. října 979/19, Děčín I

**Předložená dokumentace:**

projektová dokumentace pro vydání stavebního povolení, kterou vypracoval:   
, datum: březen 2021

Hasičský záchranný sbor Ústeckého kraje (dále jen „HZS ULK“) jako věcně a místně příslušný dotčený orgán na úseku požární ochrany podle ustanovení § 7 odst. 4 zákona č. 320/2015 Sb., o Hasičském záchranném sboru České republiky a o změně některých zákonů (zákon o hasičském záchranném sboru), ve znění pozdějších předpisů a podle ustanovení § 26 odst. 2 písm. b) a ustanovení § 31 odst. 1 písm. b) zákona č. 133/1985 Sb., o požární ochraně, ve znění pozdějších předpisů (dále jen „zákon o požární ochraně“) posoudil v rozsahu níže uvedených podkladů výše uvedenou dokumentaci předloženou dne 27.4.2021. Na základě výše uvedeného vydává dle ustanovení § 31 odst. 3 zákona o požární ochraně a dále dle ustanovení § 149 odst. 1 zákona č. 500/2004 Sb., správní řád, ve znění pozdějších předpisů


**SOUHLASNÉ ZÁVAZNÉ STANOVISKO.**

**Odůvodnění:**

HZS ULK vycházel při vydání závazného stanoviska z těchto podkladů:

- Souhrnná technická zpráva, kterou vypracoval: Ing. Vítězslav Hráček, ČKAIT 1003373, datum: 03/2021

Posouzením předložené dokumentace v rozsahu výše uvedených podkladů podle ustanovení § 46 odst. 1 vyhlášky č. 246/2001 Sb., o stanovení podmínek požární bezpečnosti a výkonu státního požárního dozoru (vyhláška o požární prevenci), ve znění pozdějších předpisů (dále jen „vyhláška o požární prevenci“) dospěl HZS ULK k závěru, že požárně bezpečnostní řešení splňuje obsahové náležitosti dle ustanovení § 41 vyhlášky o požární prevenci. Z obsahu posouzeného požárně bezpečnostního řešení vyplývá, že jsou splněny technické podmínky požární ochrany kladené na danou stavbu vyhláškou č. 23/2008 Sb., o technických podmínkách požární ochrany staveb, ve znění vyhlášky č. 268/2011 Sb.





## MAGISTRÁT MĚSTA DĚČÍN

Odbor životního prostředí

Mírové nám. 1175/5, 405 38 Děčín

Datová schránka: x9hbpfn

Váš dopis zn.

Ze dne

Číslo jednací

Spisová zn.

Počet listů

Počet příloh

27.04.2021

MDC/44487/2021

MDC/44487/2021

3

0

Vyřizuje

Telefon

E-mail

Děčín

25.05.2021

Státní pozemkový úřad

Krajský pozem. úřad pro Ústecký kraj

ul. 28. října 979/19

405 02 DĚČÍN I

které zastupuje

Vodohospodářský atelier, s.r.o.

Růženec 54

644 00 BRNO

### Stanovisko odboru životního prostředí k akci „PCE, VHO a PEO v k.ú.Rytířov – polní cesty“

Investor Státní pozemkový úřad

#### Vodní hospodářství

Magistrát města Děčín, odbor životního prostředí jako vodoprávní úřad podle § 104 odst. 2 písm. c) zák. č. 254/2001 Sb., o vodách a o změně některých zákonů (vodní zákon), v platném znění, (dále jen „vodní zákon“), příslušný podle § 106 odst. 1 téhož zákona, po posouzení předloženého výše uvedeného záměru ve smyslu § 18 vodního zákona, z hlediska zájmů chráněných ustanovením vodního zákona a předpisů s ním souvisejících, dospěl k závěru, že předložené doklady pro vyjádření k výše uvedenému záměru **nejsou** z hlediska § 20 a přílohy č. 13 Vyhlášky Ministerstva zemědělství č. 183/2018 Sb. o náležitostech rozhodnutí a dalších opatření vodoprávního úřadu a o dokladech předkládaných vodoprávnímu úřadu, **dostačující**. Žádost je třeba podle shora uvedeného právního předpisu doložit stanoviskem správce povodí t. j. Povodí Ohře, státní podnik, Chomutov.

Vyjádření vodoprávního úřadu, zda je záměr z hlediska zájmů chráněných vodním zákonem uskutečnitelný, popř. za jakých podmínek, obdržíte, až po dostatečném doplnění Vaší žádosti.

Toto vyjádření není rozhodnutím ve správním řízení a nenahrazuje povolení nebo souhlas vodoprávního úřadu vydaný podle tohoto zákona, proto se nelze proti němu odvolat.

#### Odpadové hospodářství

Magistrát města Děčín, odbor životního prostředí, jako příslušný státní orgán v oblasti odpadového hospodářství podle ustanovení § 126 písm. k) a § 146 odst. 3 zákona č. 541/2020 Sb., o odpadech a o změně některých dalších zákonů, v platném znění (dále jen zákon o odpadech), podle ustanovení § 149 odst. 1 a § 136 zákona č. 500/2004 Sb., správní řád, ve znění pozdějších předpisů



## v y d á v á

žadatelé – Česká republika – Státní pozemkový úřad, Krajský pozemkový úřad pro Ústecký kraj, Pobočka Děčín, ul. 28. října 979/19, 405 02 Děčín I

### z á v a z n é   s t a n o v i s k o

ke stavebnímu řízení: „PCE, VHO a PEO v k.ú. Rytířov polní cesty“ na p.č. 722, 717, 602, 715/1 k.ú. Rychnov u Verneřic souhlasí za následujících podmínek

1. Investor (stavebník) zabezpečí využití nebo odstranění všech odpadů, které v rámci akce vzniknou, a to tak, že veškeré odpady (tzn. i odpady odstraňované zhotovitelem stavby) budou předány do zařízení určeného pro nakládání s odpady, případně osobám, které mají oprávnění odpad převzít dle § 13 zákona o odpadech.
2. Před předáním odpadů budou odpady soustřeďovány utříděné podle jednotlivých druhů a kategorií a zabezpečeny před znehodnocením, odcizením nebo únikem dle ust. § 13 zákona o odpadech.
3. Doklady o odstranění či využití odpadů (vážní listy, faktury atd.) budou předloženy do 10 dnů od ukončení akce nebo spolu se žádostí o vyjádření ke kolaudačnímu souhlasu, popř. užívání stavby, kolaudačnímu řízení apod. na Magistrát města Děčín, odbor životního prostředí. Tyto doklady bude investor pro účely případné kontroly archivovat po dobu 5 let. Prohlášení o odstranění odpadů není plnohodnotným dokladem potvrzujícím nakládání s odpady.
4. Upozorňujeme, že pokud stavební odpad investor sám nezpracuje, musí mít jejich předání podle § 13 odst. 1 písm. e) zákona o odpadech v odpovídajícím množství **zajištěno písemnou smlouvou již před jejich vznikem.**
5. Se zeminou pocházející z pozemků mimo ZPF musí být nakládáno v souladu s ust. § 2 odst. 1 zákona o odpadech, tzn. nekontaminovanou zeminu vytěženou během stavební činnosti lze využít pouze v přirozeném stavu pro účely stavby na místě, na kterém byla vytěžena, v jiném případě je se zeminou nakládáno jako s odpadem, bude tedy odvezena na skládku nebo zařízení k tomu určené.
6. Dále uvádíme, že pokud asfaltová směs nesplní kritéria uvedená § 3 vyhlášky č. 130/2019 Sb., Ministerstva životního prostředí a Ministerstva průmyslu a obchodu, o kritériích při jejichž splnění je asfaltová směs vedlejším produktem nebo přestává být odpadem, bude s ní nakládáno jako s odpadem.

### Odůvodnění

Magistrát města Děčín, odbor životního prostředí obdržel ze dne 27.04.2021 žádost o stanovisko (závazné stanovisko) žadatele - Česká republika – Státní pozemkový úřad, Krajský pozemkový úřad pro Ústecký kraj, Pobočka Děčín, ul. 28. října 979/19, 405 02 Děčín I k výše uvedené stavbě, podle ustanovení § 146 odst. (3) zákona o odpadech.

K žádosti byla předložena PD, zpracoval [redacted]. Jedná se o rekonstrukci vedlejších polních cest.

Zdejší orgán veřejné správy v oblasti odpadového hospodářství po prvotním přezkoumání podkladů výše citované žádosti dospěl k závěru, že jsou dotčeny veřejné zájmy hájené zákonem o odpadech v rozsahu působnosti zdejšího orgánu veřejné správy v oblasti odpadového hospodářství (§ 146 odst. 3 zákona o odpadech), jelikož při realizaci stavby budou vyprodukovány odpady.

Podmínka předložení dokladů o využití či odstranění veškerých odpadů (i odstraňovaných zhotovitelem stavby) je stanovena z důvodu případné kontroly nakládání s odpady.





Závazné stanovisko podle § 146 odstavce 3 zákona o odpadech, bylo uděleno po posouzení spisové dokumentace přiložené k žádosti.

### Poučení

Toto závazné stanovisko není samostatným rozhodnutím ve správním řízení, nýbrž je úkonem učiněným věcně a místně příslušným dotčeným orgánem pro řízení vedené stavebním úřadem. Jeho obsah lze napadnout pouze v rámci odvolání podanému proti rozhodnutí ve věci samé.

### Ochrana ovzduší

Magistrát města Děčín, odbor životního prostředí, jako příslušný orgán státní správy ochrany ovzduší dle § 27 odst. 1 písm. f) zákona č. 201/2012 Sb., o ochraně ovzduší v platném znění (dále jen „zákon“), nemá námitek k uvedené akci, za předpokladu, že po celou dobu realizace stavby, bude probíhat průběžná očista komunikací, po kterých se budou pohybovat expedující dopravní prostředky a to zejména při činnostech - přemísťování materiálů, nakládání a odvoz vybagrovaného/vykopaného materiálu. Sypký materiál musí být skladován tak, aby vlivem větru nemohlo docházet k jeho rozfoukávání. V případě zvýšené prašnosti je nutno prostor a prašné materiály skrápět vodou.

Zdroj znečištění ovzduší - prašnost při provádění zemních prací (emise tuhých znečišťujících látek).

Toto vyjádření není rozhodnutím ve správním řízení a nenahrazuje závazné stanovisko orgánu státní správy na úseku ochrany ovzduší vydaný podle tohoto zákona, proto se nelze proti němu odvolat.

### Lesní hospodářství

Magistrát města Děčín, odbor životního prostředí, jako orgán státní správy lesů, podle § 48 odst. 2 písm. c) zákona č. 289/1995 Sb., o lesích a o změně a doplnění některých zákonů (dále jen „lesní zákon“), ve znění pozdějších předpisů, k předloženým podkladům k akci „**PCE, VHO a PEO v k.ú.Rytířov – polní cesty**“ oznamuje, jestliže akce bude realizována ve vzdálenosti menší než 50 m od okraje **pozemku určeného k plnění funkcí lesa (dále též „PUPFL“)**, je třeba v souladu s § 14 odst. 2 lesního zákona k vydání rozhodnutí o umístění stavby nebo územního souhlasu a dále pro vydání rozhodnutí o povolení stavby, zařízení nebo terénních úprav anebo jejich ohlášení, nutný souhlas orgánu státní správy lesů. Tento souhlas se vydává jako závazné stanovisko v samostatném řízení. Při zahájení tohoto řízení je **třeba předložit tyto podklady**

1. *Identifikační údaje stavby (údaje katastru nemovitostí) kopie.*
2. *Zdůvodnění žádosti.*
3. *Údaje o investorovi, případně plná moc.*
4. *Snímek pozemkové mapy se zákresem umístění stavby.*
5. *Souhlas vlastníka či vlastníků lesních pozemků.*
6. *Údaj o minimální vzdálenosti stavby od okraje jednotlivých lesních pozemků nacházejících se méně než 50 m od stavby.*
7. *Doklad o právní subjektivitě, je-li žadatelem právnická osoba.*

Orgán státní správy lesů upozorňuje **v případě**, že stavbou dojde k přímému dotčení PUPFL, je nutné v uvedené věci provést řízení o odnětí PUPFL. Odnětí pozemků plnění funkcí lesa se rozumí uvolnění těchto pozemků pro jiné využití, o čemž může rozhodnout orgán státní správy lesů na základě **žádosti vlastníka** nebo **ve veřejném zájmu**.

Žádost o odnětí musí být doložena náležitostmi tak, jak jsou stanoveny vyhláškou č. 77/1996 Sb., o náležitostech žádosti o odnětí nebo omezení a podrobnostech o ochraně PUPFL.

**Žádost o odnětí nebo o omezení pozemků určených k plnění funkcí lesa (dále jen "zábor") obsahuje**

- a) *podrobné zdůvodnění požadavku s uvedením údajů o uvažovaném použití PUPFL,*
- b) *údaje o celkovém rozsahu PUPFL, jejichž zábor se předpokládá, podle způsobu záboru, u dočasných záborů je třeba uvést počátek a konec realizace stavby,*
- c) *údaje o dotčených pozemcích určených k plnění funkcí lesa podle katastru nemovitostí, popř. úředně potvrzené kopie výpisů, (obec, katastrální území, parcelní číslo, druh, výměra pozemku, údaje o vlastníku a nájemci pozemku),*
- d) *snímek katastrální mapy s grafickým znázorněním požadovaného záboru, popřípadě geometrický plán,*
- e) *údaje lesního hospodářského plánu nebo lesní hospodářské osnovy o lesních porostech na dotčených pozemcích, včetně jejich zařazení do hospodářských souborů a kategorií lesa,*
- f) *komplexní výpočet náhrad škod na lesních porostech a předpoklad zvýšených provozních nákladů,*
- g) *výpočet poplatku za odnětí,*
- h) *u dočasného záboru návrh plánu rekultivace, pokud je nezbytný,*
- i) *územní rozhodnutí nebo stanoviska dotčených orgánů státní správy v případě, že se územní rozhodnutí nevydává, popřípadě se slučuje územní a stavební řízení,*
- j) *vyjádření vlastníka a nájemce dotčených pozemků určených k plnění funkcí lesa,*
- k) *vyjádření odborného lesního hospodáře nebo právnické či fyzické osoby pověřené touto funkcí.*

**Ochrana zemědělského půdního fondu** (Eva Chrástná, tel. 412 591 304, [eva.chrastna@mmdecin.cz](mailto:eva.chrastna@mmdecin.cz))

Dle zákona č. 334/1992 Sb., o ochraně zemědělského půdního fondu, ve znění pozdějších předpisů, není tímto záměrem dotčena ochrana ZPF.

**Ochrana přírody**

Magistrát města Děčín, odbor životního prostředí, není dle zákona č. 114/1992 Sb., o ochraně přírody a krajiny, ve znění pozdějších předpisů, k předloženému záměru dotčeným orgánem státní správy.

**Příloha**

Bez příloh

**Doručí se**

Vodohospodářský atelier, s.r.o., Růženec 54, 644 00 BRNO, ID DS rz4a5mz





## MAGISTRÁT MĚSTA DĚČÍN

Odbor stavební úřad – oddělení Úřad územního plánování

Mírové nám. 1175/5, 405 38 Děčín IV

Datová schránka: x9hbpfn

Číslo jednací: MDC/41143/2021  
Spisová zn.: MDC/39132/2021  
Počet listů: 1  
Počet příloh: 1

Vodohospodářský atelier s.r.o., IČO  
27724905  
IDDS: rz4a5mz

Vyřizuje:  
Telefon:  
Fax:  
E-mail:



sídlo:  
Růženec č.p. 54  
Brno - Soběšice  
644 00 Brno 44

Děčín

19.04.2021

### ZÁVAZNÉ STANOVISKO

Úřad územního plánování odboru stavební úřad Magistrátu města Děčín příslušný podle § 6 odst. 1 písm. e) zákona č. 183/2006 Sb., o územním plánování a stavebním řádu v platném znění (dále jen stavební zákon) po posouzení žádosti, kterou dne 13.04.2021 podal

**Vodohospodářský atelier s.r.o., IČO 27724905, Růženec č.p. 54, Brno - Soběšice, 644 00 Brno 44**

(dále jen „žadatel“), ve věci záměru:

**PCE, VHO a PEO k.ú. Rytířov - Polní cesty**

na pozemku parc. č. 722, 715/1, 717, 602 v katastrálním území Rytířov, parc. č. 1715 v katastrálním území Rychnov u Verneřic

vydává v souladu s ust. § 96b stavebního zákona

**závazné stanovisko orgánu územního plánování:**

**Záměr je přípustný.**

#### Popis záměru:

Jedná se o směrový a výškový návrh 3 polních cest v celkové délce 1152,8 m, návrh konstrukčních vrstev a odvodnění. Součástí je i návrh svodného průlehu SP4 o délce 160 m. Cesty umožní přístup na přilehlé zemědělské a lesní pozemky, cesty C14 a C11b propojí katastrální území Rytířov a Rychnov u Verneřic. Svodný průleh bude odvádět dešťové vody z polní cesty C7a a přilehlého povodí do terénní údolnice.

Závazné stanovisko platí 2 roky ode dne vypravení.

#### **Odůvodnění:**

Podklady pro vydání závazného stanoviska:

- Dokumentace pro povolovací řízení – Vodohospodářský atelier s.r.o. 03/21
- Politika územního rozvoje České republiky, v platném znění



- Zásady územního rozvoje Ústeckého kraje, v platném znění
- Územní plán Verneřice

#### Posouzení záměru:

Orgán územního plánování přezkoumal záměr podle ust. § 96b odst. 3 takto:

#### **Soulad záměru s PÚR ČR**

Platná Politika územního rozvoje ČR předmětný záměr neřeší.

#### **Soulad záměru s územně plánovací dokumentací**

##### Soulad záměru se ZÚR ÚK


Platné Zásady územního rozvoje Ústeckého kraje záměr neřeší.

##### Soulad záměru s ÚPD

Dle Územního plánu Verneřice se záměr nachází v zastavěném i nezastavěném území a prochází funkčními plochami, které komunikace či změny v území v souladu s Komplexní pozemkovou úpravou připouští. **Záměr je s územním plánem v souladu.**

#### **Soulad záměru s uplatňováním cílů a úkolů územního plánování**

Posouzením relevantních ustanovení § 18 a 19 stavebního zákona, upravujících cíle a úkoly územního plánování, lze konstatovat, že realizací předmětné stavby dle předložené PD nedojde ke střetu s těmito ustanoveními. **Záměr je v souladu s cíli a úkoly územního plánování.**



#### **Přílohy**

Katastrální situace ověřená orgánem územního plánování

#### **Obdrží**

Vodohospodářský atelier s.r.o., IDDS: rz4a5mz  
sídlo: Růženec č.p. 54, Brno - Soběšice, 644 00 Brno 44



REGIONÁLNÍ PRACOVISŤE  
SPRÁVA CHKO ČESKÉ STŘEDOHOŘÍ  
Michalská 260/14  
412 01 Litoměřice



DS: 6npdyiv

Dle rozdělovníku

NAŠE ČÍSLO JEDNACÍ: SR/1209/UL/2016 - 13  
VAŠE ČÍSLO JEDNACÍ:

VYŘIZUJE:   
UKLÁDACÍ ZNAK: 244

DATUM: 4. VI. 2021


**Věc: Závazné stanovisko a stanovisko dle § 45i zákona č. 114/1992 Sb. k realizaci záměru: „PCE, VHO, a PEO v k. ú. Rytířov – polní cesty“ (dále jen „záměr“)**

Agentura ochrany přírody a krajiny ČR, regionální pracoviště Správa chráněné krajinné oblasti České středohoří (dále jen „Agentura“), jako orgán ochrany přírody podle ustanovení § 75 odst. 1 písm. e) příslušný dle ust. § 78 odst. 3 písm. j) zákona č. 114/1992 Sb. o ochraně přírody a krajiny v platném znění (dále jen zákon), na základě žádosti SPÚ, KPÚ pro ÚK, Pobočka Děčín, zastoupeného společností Vodohospodářský atelier s. r. o. na adrese: Brno, Růženec čp. 54 (dále jen „předkladatel“), o vyjádření k výše uvedenému záměru, vydává rovnou závazné stanovisko jako dotčený orgán podle ust. § 149 zákona č. 500/2004 Sb., správní řád, v platném znění (dále jen správní řád), toto

#### ZÁVAZNÉ STANOVISKO:

Podle ust. § 12 odst. 2 a § 44 odst. 1 zákona Agentura

**souhlasí**

s realizací výše uvedeného záměru tj. „**PCE, VHO, a PEO v k. ú. Rytířov – polní cesty**“, podle předložené projektové dokumentace, zpracované projektantem  z března 2021, ověřené Agenturou.

**Souhlas se uděluje pouze při splnění následujících podmínek:**

- asfaltobetonový povrch vozovky polní cesty C7a v úseku mimo zastavěné území sídla bude nahrazen šterkovým povrchem,
- asfaltobetonový povrch vozovky polní cesty C14 v celém úseku bude nahrazen šterkovým povrchem, u polní cesty C11b bude tato povrchová úprava nahrazena šterkovým povrchem od úrovně domů čp. 160 a čp. 5 až na hranici k. ú. Rytířov,
- osevní směs pro osev průlehu, okrajů cest a příkopu bude odsouhlasena Agenturou. Travní směs bude v souladu se standardem SPPK C02 007:2018 – Krajinne trávniky, přičemž budou upřednostněny druhy typické pro dotčenou lokalitu.

Z podkladů bylo zjištěno, že se jedná o rekonstrukci polních cest a vybudování průlehu v rámci probíhajících KoPÚ.

**Objekt SO-3** – polní cesty C14 (SO-3.1) a C11b (SO-3.2) v k. ú. Rychnov u Verneřic.

C14 - jde o cestu kategorie VPC – vedlejší polní cesta – délka 289,5 m, šířka koruny 3 m, kryt vozovky asfaltobeton. Polní cesta C11b jde o cestu kategorie VPC – vedlejší polní cesta – délka 472,8 m, šířka koruny 3 m, kryt vozovky asfaltobeton.

**Objekt SO-4** – polní cesta C7a (SO-4.1), jde o cestu kategorie VPC – vedlejší polní cesta – délka 390,5 m, Průleh SP4 (SO-4.2) pro odvedení dešťových vod z cestního příkopu do stávající údolnice. Délka průlehu bude 160 m, hloubka v rozmezí 0,4 – 1,2 m, šířka 2 m, sklon svahů 1:5., bude zatravněný. Přibližně v polovině průlehu bude vybudován brod pro přechod polní cesty C10, dlážděný přírodním kamenem loženým nasucho do šterkopísku.

**ODŮVODNĚNÍ**





Předkladateli požádal správní orgán o vydání závazného stanoviska k výše uvedenému záměru. Předložené podklady byly shledány jako dostatečné, proto mohlo být stanovisko vydáno.

Záměr se nachází v území II. zóny CHKO, 2/3 délky polní cesty C11b, směrem od Rychnova, leží ve IV. zóně CHKO. Jde převážně o rekonstrukci původních polních cest. Záměr si vyžádá zásah do stávající zeleně, dle stanoviska Agentury k PSZ, má být proveden v nejmenším rozsahu.

Souhlas se záměrem byl vydán s ohledem na to, že projektová dokumentace byla vypracována v souladu se schváleným PSZ. Podmínkami souhlasu, týkající se úpravy povrchů cest, Agentura reaguje na aktuální situaci, kdy pozemky obsluhované těmito cestami jsou obhospodařovány jako TTP, v tomto druhu jsou již zaevidovány v katastrální mapě. Jejich obhospodařování nevyžaduje takovou dopravní zátěž jako zemědělské plochy s intenzivnější produkcí. Konfigurace terénu nedává předpoklady ohrožení cesty vodní erozí. Požadavek na vypuštění živého povrchu je dále vznesen ve snaze minimalizovat použití cizorodých materiálů ve volné krajině na nezbytně nutnou míru a též s ohledem na udržení retenční schopnosti krajiny a ochranu krajinného rázu dle § 12 zákona. Požadavek na maximální využití přírodních povrchů vyplývá též z Plánu péče o CHKO České středohoří 2015 – 2024 schváleného MŽP (*při rekonstrukci či nezbytné výstavbě polních a lesních cest, cestní sítě v rámci KPÚ, parkovišť a odstavných ploch využívat mimo zastavěná území sídel přednostně přírodní povrchy*). Úprava povrchů cest asfaltobetonem byla ponechána pouze v úsecích, které zároveň slouží jako místní obslužné komunikace pro obyvatele okolních objektů. Požadavek na vhodnost osevní směsi má zabránit zavlečení nevhodných rostlinných druhů do II. zóny CHKO.

Záměr je při respektování podmínek stanoviska v souladu s posláním CHKO České středohoří ve smyslu § 25 zákona a § 1 zřizovacího předpisu CHKO České středohoří č. 6883/76 ze dne 19. 3. 1976. Navrhovaný záměr nemá nepříznivý dopad ani na další zákonné zájmy ochrany přírody a krajiny v lokalitě.

Při posuzování žádosti Agentura vycházela z těchto podkladů:


- Plánu péče o CHKO ČS 2015 - 2024,
- Studie preventivního hodnocení krajinného rázu CHKO ČS,
- Územní plán města Verneřice,
- vlastní znalosti nynější situace v lokalitě.

Toto závazné stanovisko řeší pouze výše uvedený záměr v rozsahu ověřené části projektové dokumentace, nevztahuje se na další, byť navazující stavební aktivity v dané lokalitě.

### POUČENÍ

Podle ust. § 149 správního řádu není závazné stanovisko samostatným rozhodnutím a nelze se proti němu odvolat. Jeho obsah je závazným podkladem pro příslušný stavební úřad. Obsah závazného stanoviska lze napadnout odvoláním proti rozhodnutí příslušného stavebního úřadu.

Otisk úředního razítka



**Přílohy:** přehledná situace

### **Rozdělovník:**

Vodohospodářský atelier, spol. s r. o., Růženec čp. 54, 644 00 Brno

SPÚ, KPÚ pro ÚK, Pobočka Děčín - DS

Městský úřad Benešov n. Pl., stavební úřad - DS

Město Verneřice - DS







## MAGISTRÁT MĚSTA DĚČÍN

Odbor životního prostředí

Mírové nám. 1175/5, 405 38 Děčín IV

Datová schránka: x9hbpfn

Číslo jednací: MDC/70342/2021  
Spisová zn.: MDC/57159/2021  
Počet listů: 1  
Počet příloh: 0

Vyřizuje:  
Telefon:  
Fax:  
E-mail:



Děčín 25.06.2021

Státní pozemkový úřad, Krajský  
pozemkový úřad pro Ústecký kraj,  
Pobočka Děčín  
28. října 979/19  
405 02 DĚČÍN I

který zastupuje

Vodohospodářský atelier, s.r.o.  
Růženec 54  
644 00 BRNO

### Vyjádření k akci: "PCE, VHO a PEO v k. ú. Rytířov - polní cesty C14, C11b, C7a a průleh SP4"

Žadatel: Státní pozemkový úřad, Krajský pozemkový úřad pro Ústecký kraj, Pobočka Děčín,  
IČ: 013 12 774, 28. října 979/19, 405 02

Zástupce: Vodohospodářský atelier, s.r.o., IČ: 277 24 905, Růženec 634/54, 644 00 Brno

Magistrát města Děčín, odbor životního prostředí, jako vodoprávní úřad podle § 104 odst. 2 písm. c) zákona č. 254/2001 Sb., o vodách a o změně některých zákonů (vodní zákon), ve znění pozdějších předpisů (dále jen „vodní zákon“) příslušný podle § 106 odst. 1 téhož zákona, po posouzení předloženého návrhu, ve smyslu § 18 vodního zákona, z hlediska zájmů chráněných ustanoveními vodního zákona a předpisů jej provádějících dospěl k závěru, že předložený záměr **je možný** za předpokladu dodržení podmínek uvedených ve stanovisku Povodí Ohře, s.p. zn. POH/20034/2021-2/301100 ze dne 24.05.2021.

Předmětem vyjádření je rekonstrukce a odvodnění stávajících polních cest (C11b, C14 a C7a). Stavbou budou dotčeny pozemky parc. č. 715/1, 717, 602 a 722 v katastrálním území Rytířov a parc. č. 1715 v katastrálním území Rychnov u Verneřic.

Toto vyjádření není rozhodnutím ve správním řízení a nenahrazuje povolení nebo souhlas vodoprávního úřadu vydaný podle tohoto zákona, proto se nelze proti němu odvolat.



### **Doručí se**

Vodohospodářský atelier, s.r.o., IDDS: rz4a5mz





## MAGISTRÁT MĚSTA DĚČÍN

Odbor stavební úřad - oddělení územního rozhodování, památkové péče a speciálního stavebního úřadu

Mírové nám. 1175/5, 405 38 Děčín IV

Datová schránka: x9hbpfn

Číslo jednací: MDC/62181/2021  
Spisová zn.: MDC/44479/2021  
Počet listů: 2  
Počet příloh: 0

Vyřizuje:  
Telefon:  
Fax:  
E-mail:



Děčín

07.06.2021

**Státní pozemkový úřad**  
**Krajský pozemkový úřad pro Ústecký kraj**  
**Pobočka Děčín**  
**28. října č.p. 979/19**  
**Děčín I-Děčín**  
**405 02 Děčín 2**

**zastoupený**  
**Vodohospodářským ateliérem s.r.o.,**  
**Růženec č.p. 634/54**  
**Brno-sever**  
**Soběšice**  
**644 00 Brno 44**

### Sdělení k žádosti č.j. MDC/44479/2021 ze dne 27.4.2021

Stavební úřad Magistrátu Města Děčína, jako místně a věcně příslušný orgán státní památkové péče ve smyslu § 29 odst. 2 zákona č. 20/1987 Sb., o státní památkové péči, ve znění pozdějších předpisů (dále jen „zákon o státní památkové péči“), dle ustanovení § 24 vyhlášky MV ČR č. 388/2002 Sb., o stanovení správních obvodů obcí s rozšířenou působností a dle ustanovení § 10 a § 11 odst. 1 zákona č. 500/2004 Sb., správní řád v platném znění, obdržel dne 27.04.2021 žádost Státního pozemkového úřadu, Krajský pozemkový úřad pro Ústecký kraj, Pobočka Děčín, 28. října č.p. 979/19, Děčín I-Děčín, 405 02 Děčín 2, IČ 01312774 o stanovisko k návrhu pozemkové úpravy ve věci:

**Polní cesta C14, C7a včetně průlehu SP4 a brodu B3 v k.ú. Rytířov, obec Verneřice.**

K tomu sdělujeme.

- v místě se nachází kulturní památka č. rej. ÚSK P 26752/5-4702 – kamenná kašna a kaple, která není prohlášena a za kulturní památku podle zákona o státní památkové péči, ale vykazuje znaky kulturní památky
- v doplněném návrhu pozemkových úprav je stanovena ochrana shora uvedených věcí.
- s právní orgán posoudil doplněnou žádost a dopěl k závěru, že činností v okolí kaple dle doplněné dokumentace nebudou způsobeny nepříznivé změny stavu kulturní památky nebo jejího prostředí, neohrozí se její zachování ani společenské uplatnění. Nebude vydávat závazné stanovisko, kterým by byla stanoveny podmínky pro provedení prací v kulturním prostředí památky.





Pomáhat a chránit

KŘP ÚSTECKÉHO KRAJE

Územní odbor Děčín  
dopravní inspektorát

Č. j. KRPU-70617-1/ČJ-2021-040206

Děčín 28. dubna 2021

Počet stran: 2

Přílohy: 1/PDVodohospodářský atelier, s.r.o.  
Růženec 634  
644 00 Brno**Rekonstrukce polních cest, k.ú. Rytířov, okres Děčín - stanovisko.**

Dopravní inspektorát v Děčíně obdržel Vaší žádost o vyjádření k rekonstrukci polních cest C7a, C14, C11b v k.ú. Rytířov" na okrese Děčín.

DI-Děčín k Vaší žádosti jako příslušný orgán Policie ČR ke shora uvedené věci podle ustanovení § 16 odst. 2 písm. b) zák.č. 13/1997 Sb., o pozemních komunikacích, ve znění pozdějších předpisů vydává **stanovisko**:

**s o u h l a s í**

s rekonstrukcí stávajících polních cest C7a, C14, C11b v k.ú. Rytířov dle ČSN 736109 tak, jak vyplývá z projektové dokumentace zpracované projekční kanceláří Vodohospodářský atelier, Ing. Horák, jejíž námi ověřené části „Situace“ jsou nedílnou součástí tohoto stanoviska a zároveň upozorňuje, že uvedené stanovisko nezohledňuje majetkové vztahy k upravovaným pozemkům a je platné pouze při stávajícím využití polních cest.

Policie České republiky, jakožto dotčený orgán vydávající stanovisko, s předloženým návrhem souhlasí, neboť odpovídá obecným požadavkům na bezpečnost a plynulost provozu na pozemních komunikacích.

Dopravní opatření (dopravní značení) zpracovaná oprávněným subjektem pro případná omezení provozu na pozemních komunikacích předložte na příslušný obecní úřad obce s rozšířenou působností (Magistrát města Děčín).

Stanovisko DI-Děčín platí nejdéle po dobu dvou let od data jeho vydání.

Husovo náměstí 111  
405 02 Děčín



# MĚSTO VERNEŘICE

Mírové nám. 138, 407 25 Verneřice

Vaše č. :

Naše č. :

Vyřizuje :

Ve Verneřicích dne :  
06.09.2021

## Vodohospodářský atelier, s.r.o

Lieberzeitova 17a  
614 00 Brno


Věc: **Vyjádření odborného lesního hospodáře ke stavbě „PCE, VHO a PEO v k.ú. Rytířov“**

Jiří Jarolímek souhlasí, jako odborný lesní hospodář (OLH), s dotčením níže uvedených pozemků určených k plnění funkce lesa (PUPFL) v k.ú. Rytířov a Rychnov u Verneřic ve vzdálenosti do 50 metrů od okraje lesa dle doložených podkladů (katastrální situační výkres).


Stavba „PCE, VHO a PEO v k.ú. Rytířov“ bude probíhat mimo PUPFL.

dotčené pozemky v ochranném pásmu lesa:

### k.ú. Rytířov

parc. číslo	LV	druh pozemku – využití, ochrana	výměra (m <sup>2</sup> )	vlastník, podíl
679	10001	lesní pozemek - PUPFL	104 082	
663	10001	lesní pozemek - PUPFL	25 480	

### k.ú. Rychnov u Verneřic

1483	10001	lesní pozemek - PUPFL	62 598	
1659/1	10001	lesní pozemek - PUPFL	33 072	
1657	10001	lesní pozemek - PUPFL	14 976	

Pro realizaci výše uvedené stavby požadujeme splnění následujících podmínek:

- 1) Lesní pozemky nesmí být využívány pro ukládání zeminy, stavebního materiálu apod.
- 2) Realizací výše uvedené stavby nebude omezen provoz a činnost na PUPFL.
- 3) Realizací výše uvedené stavby nebude omezen nebo znemožněn přístup na PUPFL.
- 4) V místech vyústění lesních cest budou vybudovány zpevněná napojení na tyto cesty.

Vyjádření nenahrazuje souhlas orgánu státní správy lesů, ani vyjádření vlastníků lesních pozemků.

Ve Verneřicích, dne 6. 9. 2021





## Lesní úřad Děčín

Věc: Vyjádření odborného lesního hospodáře ke stavbě „**PCE, VHO a PEO v k.ú. Rytířov**“

Lesní úřad Děčín, příspěvková organizace, souhlasí, jako odborný lesní hospodář, s dotčením níže uvedených pozemků určených k plnění funkce lesa (PUPFL) v k.ú. Rytířov a Rychnov u Verneřic ve vzdálenosti do 50 metrů od okraje lesa dle doložených podkladů (katastrální situační výkres).

Stavba „**PCE, VHO a PEO v k.ú. Rytířov**“ bude probíhat mimo PUPFL.

dotčené pozemky v ochranném pásmu lesa:

parc. číslo	LV	druh pozemku – využití, ochrana	výměra (m <sup>2</sup> )	vlastník, podíl
605	605	lesní pozemek - PUPFL	17398	
1647	589	lesní pozemek - PUPFL	16893	
1659/2	422	lesní pozemek - PUPFL	168	
1663	907	lesní pozemek - PUPFL	907	







## Lesní úřad Děčín


---

Pro realizaci výše uvedené stavby požadujeme splnění následujících podmínek:

- 1) Lesní pozemky nesmí být využívány pro ukládání zeminy, stavebního materiálu apod.
- 2) Realizací výše uvedené stavby nebude omezen provoz a činnost na PUPFL

Vyjádření nenahrazuje souhlas orgánu státní správy lesů, ani vyjádření vlastníků lesních pozemků.

V Děčíně dne 1.10. 2021





## MAGISTRÁT MĚSTA DĚČÍN

Odbor životního prostředí

Mírové nám. 1175/5, 405 38 Děčín

Datová schránka: x9hbpfn

Váš dopis zn.:

Ze dne:

Číslo jednací: MDC/108309/2021

Spisová zn.: MDC/108309/2021

Počet listů: 2

Počet příloh: 0

Vyřizuje:

Telefon:

E-mail:

Děčín:

2. 11. 2021

Vodohospodářský atelier, s.r.o.

Růženec 54/634

644 00 BRNO

### Závazné stanovisko ke stavbě v ochranném pásmu lesa

Magistrát města Děčína, jako obecní úřad obce s rozšířenou působností specifikovaný podle § 66 odst. 1 zákona č. 128/2000 Sb., o obcích (obecní zřízení), v platném znění jako místně příslušný správní úřad, stanovený podle § 2 odst. 1 zákona č. 314/2002 Sb., o stanovení obcí s pověřeným úřadem a stanovení obcí s rozšířenou působností, v platném znění a současně podle § 11 odst. 1 písm. b) zákona č. 500/2004 Sb., správní řád, ve znění pozdějších předpisů (dále jen „správní řád“), a dále jako orgán státní správy lesů, příslušný podle ustanovení § 48 odst. 2 písm. c) zákona č. 289/1995 Sb., o lesích a o změně a doplnění některých zákonů, ve znění pozdějších předpisů (dále jen „lesní zákon“), vydává na základě žádosti právnické osoby s názvem Vodohospodářský atelier, s.r.o., IČO 277 24 905, se sídlem Růženec 54, 644 00 Brno, zastupující na základě plné moci v souladu s ustanovením § 33 správního Státní pozemkový úřad, IČO 013 12 774, se sídlem 130 00 Praha 3, Husinecká 1024/11a, podle ustanovení § 149 odst. 1 správního řádu, toto

#### z á v a z n é   s t a n o v i s k o

Magistrát města Děčína, odbor životního prostředí podle § 14 odst. 2 lesního zákona souhlasí se stavbou s názvem „PCE, VHO A PEO v k.ú. RYTÍŘOV“ tato stavba bude realizována v ochranném pásmu pozemku určeného k plnění funkcí lesa (dále jen „PUPFL“) viz tabulka

Parcela č.	Katastrální území	Minimální vzdálenosti stavby od okraje PUPFL [m]
679	Rytířov	3
663	Rytířov	3





1659/1	Rytířov	3
1647	Rytířov	3
1659/2	Rytířov	5
1663	Rytířov	5
1657	Rytířov	5
605	Rytířov	49


#### Souhlas se uděluje za tohoto předpokladu

1. Investor zajistí, že stavba bude provedena způsobem a v rozsahu tak, jak je zakresleno v mapových situacích připojených ke spisu č. MDC/108309/2021.
2. Investor dále zajistí, že stavbou nebudou přímo dotčeny pozemky určené k plnění funkcí lesa (PUPFL).
3. Investor zajistí dodržení základních povinností ochrany PUPFL uvedené v § 13 odst. 3 lesního zákona, zejména provedení stavebních prací tak, aby na pozemcích a lesních porostech docházelo k co nejmenším škodám; k odstranění případných škod učiní bezprostředně potřebná opatření.
4. Investor zajistí, že v souvislosti se stavbou nedojde k dotčení ustanovení uvedených v § 20 lesního zákona, zejména nebudou předmětné lesní pozemky znečišťovány odpadovým ani jiným materiálem ze stavby.
5. Platnost tohoto souhlasu trvá po dobu realizace a existence předmětné stavby v rozsahu posuzované dokumentace.

#### Odůvodnění

Podáním předložila právnická osoba s názvem Vodohospodářský ateliér, s.r.o., IČO 277 24 905, se sídlem Růženec 54, 644 00 Brno, žádost o vydání závazného stanoviska k vydání územního rozhodnutí nebo územního souhlasu ve věci realizace stavby s názvem „PCE, VHO A PEO v k.ú. RYTÍŘOV“. Vzhledem k tomu, že vydání souhlasu podle § 14 odst. 2 lesního zákona není samostatným rozhodnutím ve správním řízení, ale jedná se o úkon učiněný věcně a místně příslušným orgánem státní správy lesů, jehož obsah je závazný pro výrokovou část rozhodnutí příslušného stavebního úřadu, vydává Magistrát města Děčína, odbor životního prostředí uvedený souhlas ve formě závazného stanoviska ve smyslu ustanovení § 149 správního řádu.

Žádost obsahovala všechny podklady nezbytné pro její posouzení, a proto bylo žadateli plně vyhověno.



## **Poučení**

Závazné stanovisko nemá povahu samostatného správneho rozhodnutí, nelze se proti němu odvolat, jeho obsah lze napadnout pouze v rámci odvolání podaného proti rozhodnutí ve věci samé (§ 149 odst. 4 správního řádu).

