




Zodpovědný projektant		S-pro servis s.r.o. Pivovarská 1272 388 01 Blatná IČO: 060 16 910		
Vypracovali				
Investor	Česká republika - Státní pozemkový úřad Husinecká 1024/11a, 130 00 Praha 3 IČO: 01312774, DIČ: CZ01312774		Datum	11/2019
Stavba	POLNÍ CESTY STAVBY D6 v k.ú. ŘEVNÍČOV		Stupeň PD	DSP
			Formát	900 x 297
			Měřítko	1:500
Název výkresu	KOORDINAČNÍ SITUAČNÍ VÝKRES SO 108 - Polní cesta VPC 18		Číslo výkresu	Číslo paré
		C.3.8.2		

C.3.8.2

C.3.8.1

Trasa VPC 18
R=200,00m
Alfa: 1,2652°
X: -783902,51m
Y: -1026032,10m

STAVBA "D6 ŘEVNÍČOV, OBCHVAT"
2151 - SOUBĚŽNÁ POLNÍ CESTA
VPRAVO S I/16 V KM 0,400 - 0,950

STAVBA "D6 ŘEVNÍČOV, OBCHVAT"
2240 - MOST NA PŘELOŽCE SILNICE
I/16 V KM 1,010

Trasa VPC 18
R=200,00m
Alfa: 2,8708°
X: -783948,47m
Y: -1025980,36m

Trasa VPC 18
R=30,00m
Alfa: 59,820°
X: -783970,49m
Y: -1025908,76m
ds=0,8 m

Trasa VPC 18
R=200,00m
Alfa: 10,950°
X: -784054,59m
Y: -1025931,64m

Trasa VPC 18
R=30,00m
Alfa: 51,1667°
X: -783993,11m
Y: -1025864,74m
ds=0,80 m

Trasa VPC 18
R=200,00m
Alfa: 1,9537°
X: -784090,93m
Y: -1025752,36m

LEGENDA PLOCH

	NOVÉ KOMUNIKACE - VIBROVANÝ ŠTĚRK
	KRAINICE - ŠTERKODŘ

HRANICE A ZNAČENÍ

832/2	HRANICE POZEMKŮ DLE KATASTRÁLNÍ MAPY
2,00%	ČÍSLO POZEMKU DLE KATASTRÁLNÍ MAPY
	VNITŘNÍ KRESBA DLE KATASTRÁLNÍ MAPY
	KLOPENÍ VOZOVKY
	VÝŠKA BODU, POPIS BODU
	SVÁHOVÁNÍ
	STROMY
	PŘÍČNÁ / PODÉLNÁ DRENÁŽ

INŽENÝRSKÉ SÍTĚ

STÁVAJÍCÍ	NADZEMNÍ VEDENÍ ZVN V412 (ČEPS), OCHRANNÉ PÁSMO
	CETIN SDOĚLOVACÍ KABELY - ZAMĚŘENÁ POLOHA
	CETIN SDOĚLOVACÍ KABELY - NEZAMĚŘENÁ POLOHA
	CETIN SÍTĚ S NN, ELEKTROPŘÍPOJKY
	NADZEMNÍ VEDENÍ VVN (ČEZ)
	NADZEMNÍ VEDENÍ VN (ČEZ)

PODZEMNÍ VEDENÍ VN (ČEZ)
NADZEMNÍ VEDENÍ NN (ČEZ)
PODZEMNÍ VEDENÍ NN (ČEZ)
VODOVOD (RAVOS)
KANALIZACE (RAVOS)
PLYNOVOD (GasNet)

- PŘED ZAPOČETÍM VÝKOPOVÝCH PRACÍ NUTNO PROVÉST PŘESNÉ VYTÝČENÍ VEŠKERÝCH STÁVAJÍCÍCH INŽENÝRSKÝCH SÍTÍ !!!
- PŘI PROVÁDĚNÍ VÝKOPOVÝCH PRACÍ A PŘÍP. PŘELOŽEK SÍTÍ NUTNO POSTUPOVAT VELMI OPATRNĚ, ABY NEDOŠLO K PŘEKOPU STÁVAJÍCÍCH SÍTÍ !!!
- ZÁKRESY PODZEMNÍCH SÍTÍ JSOU ORIENTAČNÍ, NEMOHOU SLOUŽIT JAKO VYTÝČOVACÍ SCHEMA. INVESTOR MUSÍ NECHAT PŘED ZAHÁJENÍM STAVBY VEŠKERÉ PODZEMNÍ SÍTĚ VYTÝČIT.
- VEŠKERÉ ZEMNÍ PRÁCE V OCHRANNÝCH PÁSMECH MOHOU BÝT PROVÁDĚNÝ POUZE SE SOUHLASEM SPRÁVCE A PODLE JEHO POKYNŮ.
- VEŠKERÉ SÍTĚ VEDENÉ POD KOMUNIKACEMI A ZPEVNĚNÝMI PLOCHAMI BUDOU VEDENY V CHRÁNICÍCH.