


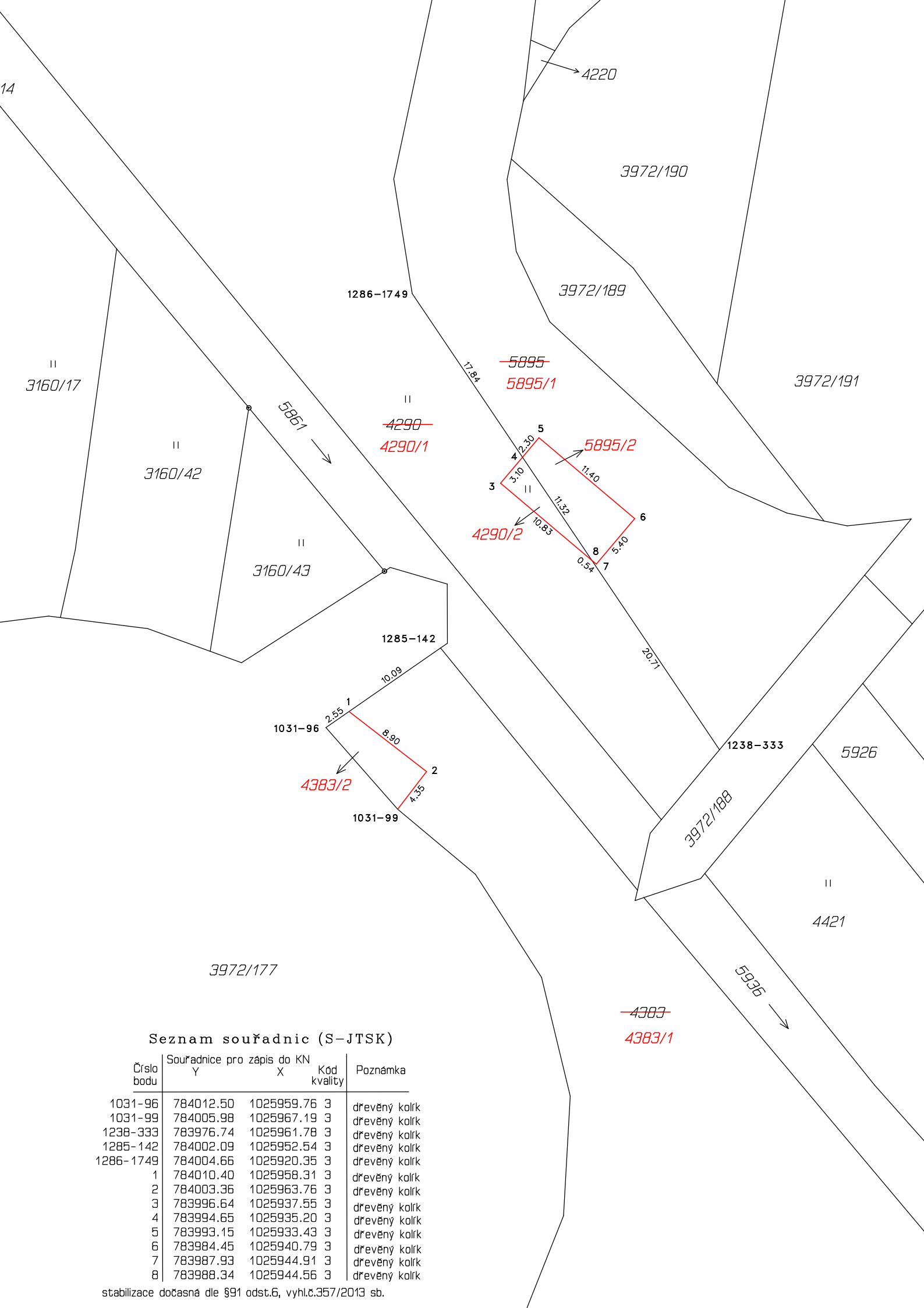


VÝKAZ DOSAVADNÍHO A NOVÉHO STAVU ÚDAJŮ KATASTRU NEMOVITOSTÍ																
Dosavadní stav					Nový stav											
Označení pozemku parc. číslem	Výměra parcely			Druh pozemku Způsob využití	Označení pozemku parc. číslem	Výměra parcely		Druh pozemku Způsob využití	Typ stavby Způsob využití	Zpús. určení výměr	Porovnání se stavem evidence právních vztahů					
											Díl přechází z pozemku označeného v		Číslo listu vlastnictví	Výměra dílu		Označení dílu
	ha	m²		katastru nemovitostí		dřívější poz. evidenci	ha				m²					
4290	1	01	00	travní p.	4290/1	1	00	83	travní p.		2					
					4290/2			17	travní p.		2	4290		10001		17
4383		40	59	orná půda	4383/1		40	27	orná půda		2					
					4383/2			32	orná půda		2	4383		681		32
5895		24	17	ostat. pl. ostat.komunikace	5895/1		23	72	ostat. pl. ostat.komunikace		2					
					5895/2			45	ostat. pl. ostat.komunikace		2	5895		10001		45
	1	65	76			1	65	76								

GEOMETRICKÝ PLÁN pro rozdělení pozemku	Geometrický plán ověřil úředně oprávněný zeměměřický inženýr:		Stejnopis ověřil úředně oprávněný zeměměřický inženýr:	
	Jméno, příjmení: 		Jméno, příjmení:	
	Číslo položky seznamu úředně oprávněných zeměměřických inženýrů: 1624/1996		Číslo položky seznamu úředně oprávněných zeměměřických inženýrů:	
	Dne: 19. srpna 2018 Číslo: 107/2018		Dne: Číslo:	
	Náležitostmi a přesností odpovídá právním předpisům.		Tento stejnopis odpovídá geometrickému plánu v elektronické podobě uloženému v dokumentaci katastrálního úřadu.	
Vyhotovitel: 	Katastrální úřad souhlasí s očíslováním parcel.		Ověření stejnopisu geometrického plánu v listinné podobě.	
Číslo plánu: 1343-105/2018				
Okres: Rakovník				
Obec: Řevničov				
Kat. území: Řevničov				
Mapový list: DKM, Rakovník 3-2/34				
Dosavadním vlastníkům pozemků byla poskytnuta možnost seznámit se v terénu s průběhem navrhovaných nových hranic, které byly označeny předepsaným způsobem:				

Výkaz údajů o bonitovaných půdně ekologických jednotkách (BPEJ) k parcelám nového stavu

Parcelní číslo podle		Kód BPEJ	Výměra			BPEJ na dílu parcely	Parcelní číslo podle		Kód BPEJ	Výměra			BPEJ na dílu parcely
katastru nemovitostí	zjednodušené evidence		ha	:	m ²		katastru nemovitostí	zjednodušené evidence		ha	:	m ²	
4290/1		55800	1	00	83								
4290/2		55800			17								
4383/1		57001		6	93								
		55800		33	34								
4383/2		55800			32								



Seznam souřadnic (S-JTSK)

Číslo bodu	Souřadnice pro zápis do KN		Kód kvality	Poznámka
	Y	X		
1031-96	784012.50	1025959.76	3	dřevěný kolík
1031-99	784005.98	1025967.19	3	dřevěný kolík
1238-333	783976.74	1025961.78	3	dřevěný kolík
1285-142	784002.09	1025952.54	3	dřevěný kolík
1286-1749	784004.66	1025920.35	3	dřevěný kolík
1	784010.40	1025958.31	3	dřevěný kolík
2	784003.36	1025963.76	3	dřevěný kolík
3	783996.64	1025937.55	3	dřevěný kolík
4	783994.65	1025935.20	3	dřevěný kolík
5	783993.15	1025933.43	3	dřevěný kolík
6	783984.45	1025940.79	3	dřevěný kolík
7	783987.93	1025944.91	3	dřevěný kolík
8	783988.34	1025944.56	3	dřevěný kolík

stabilizace dočasná dle §91 odst.6, vyhl.č.357/2013 sb.