




AGROPROJEKT PSO, s.r.o.
Slavičkova 1/b, 638 00 Brno
www.agroprojektspo.cz



Státní pozemkový úřad
Krajský pozemkový úřad pro Jihomoravský kraj
Nám. T. G. Masaryka 2957/9A




AKCE:	Realizace biokoridorů v k.ú. Šakvice	<div> AGROPROJEKT PSO s.r.o.</div> <div>Slavičkova 840/1b, 638 00 Brno www.agroprojekt.cz</div>	
KAT. ÚZEMÍ:	ŠAKVICE	AUTOR. PROJ. ÚSES:	<div></div>
OKRES:	BŘECLAV	PROJEKTANT:	
KRAJ:	JIHOMORAVSKÝ	PROJEKTANT:	
OBJEDNATEL:	SPÚ, KPÚ PRO JIHOMORAVSKÝ KRAJ, POBOČKA BŘECLAV	PROJEKTANT:	
STUPEŇ:	DPS	Č. ZAKÁZKY:	
OBSAH:	D. Doklady	DATUM:	10/2022
		PARÉ:	

	Organizace	Místní	Ulice	PSČ	Město	Poznámka
1	Vodafone Czech Republic a.s.		náměstí Junkových 2	155 00	Praha 5	souhlasí
2	MERO ČR, a.s.		Veltruská 748	278 01	Kralupy nad Vltavou	souhlasí, bez dotčení
3	ČEPRO, a.s.		Dělnická 12, č.p. 213	170 00	Praha 7	nemají zařízení
4	T-Mobile Czech Republic a.s.		Tomíčková 2144/1	148 00	Praha 4	souhlas
5	EG.D, a.s.		Lidická 1873/36, Černá Pole	602 00	Brno	nadzemní VN a podzemní NN
6	Nej.cz s. r. o.		Kaplanova 2252/8	148 00	Praha 4 – Chodov	nemají zařízení
7	ČEPS, a.s.		Elektrárenská 774/2	101 52	Praha 10	nemají zařízení
8	GasNet, s.r.o.		Plynárenská 499/1	602 00	Brno	nemají zařízení
9	NET4GAS, s.r.o.		Na hřebenech II 1718/8	140 21	Praha 4 – Nusle	nezasahuje
10	CETIN a.s.		Českomoravská 2510/19	190 00	Praha 9 – Vysočany	dojde ke střetu, SEK
11	Městský úřad Hustopeče	Odbor životního prostředí	Dukelské nám. 2/2	693 01	Hustopeče	souhlasí

V Brně, březen 2022

Vypracoval:





AGROPROJEKT PSO s.r.o.

**Slavíčkova 840/1b
638 00 Brno**

V Praze, 11.7.2022

Naše zn.: **220711-0845445863**

Věc: vyjádření k žádosti k akci "**realizace biokoridorů NRBK K 158/BC1, NRBK K 158/BK2, LBK 4, NRBK K 158/BK1 v k.ú. Šakvice**"

Společnost Vodafone Czech Republic a.s. (dále jen „Vodafone“), se sídlem Praha 5, náměstí Junkových 2, IČ: 25788001, zapsaná dne 13.8. 1999 v obchodním rejstříku vedeném Městským soudem v Praze pod spisovou značkou B.6064 a společnost Vantage Towers, s.r.o. se sídlem Závěšova 502/5, Nusle, 140 00 Praha 4, zapsaná v obchodním rejstříku vedeném u Městského soudu v Praze pod sp. zn. C 330005, IČO: 09056009, DIČ: CZ09056009 zastoupená Vodafone na základě plné moci Vám sděluje, že dle Vámi podané žádosti ze dne **11.7.2022**, která je nedílnou součástí tohoto vyjádření,

souhlasí s realizací projektu.

Ve Vámi zadaném zájmovém území a v uvedené výšce (výška stavby: 0 m, výška jeřábu: 0 m) se nenachází žádné podzemní ani nadzemní vedení.

Platnost vyjádření je **1 rok** od data vydání. Vyjádření je platné pouze v rámci předmětného projektu a pro důvod vydání vyjádření stanovený žadatelem v žádosti.

Vyjádření pozbývá platnosti uplynutím doby platnosti, změnou rozsahu zájmového území i změnou důvodu vydání vyjádření uvedeného v žádosti, to vše v závislosti na tom, která ze skutečností rozhodná pro pozbytí

<https://www.zadostovyjadeni.cz/vodafone/>.

S pozdravem

v.z. Nora Hlásenská
Vodafone Czech Republic a. s.
náměstí Junkových 2808/2
150 00 Praha 5

Tel.: 775012847
E-mail: nora.hlasenska1@vodafone.com



Seznam příloh/přiložených souborů:

Zadost_220711-0845445863.pdf



Žádost o vyjádření k existenci sítí č. 220711-0845445863

Identifikační údaje žadatele / stavebníka

Typ: Právnícká osoba
IČO: 01312774
Firma: SPÚ - KPÚ pro Jihomoravský kraj, Pobočka Břeclav
Titul: Ing.
Jméno: Pavel
Příjmení: Zajíček
E-mail: p.zajicek@spucr.cz

Adresa sídla/bydliště

Ulice: náměstí T. G. Masaryka
Č.p. (č.ev.) / č.o.: 2957 / 9a
Obec: Břeclav
PSČ: 69002

Identifikační údaje zástupce žadatele /stavebníka

Typ: Právnícká osoba
IČO: 41601483
Firma: AGROPROJEKT PSO s.r.o.
Titul:
Jméno:
Příjmení:
E-mail:



Adresa sídla/bydliště

Ulice: Slavičkova

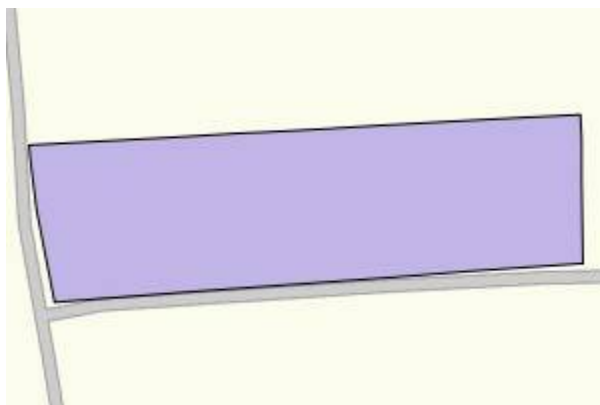
Č.p. (č.ev.) / č.o.: 840 / 1b
Obec: Brno
PSC: 63800

Důvod žádosti o vyjádření

Název stavby: realizace biokoridorů NRBK K 158/BC1, NRBK K 158/BK2, LBK 4, NRBK K 158/BK1 v k.ú. Šakvice
Typ stavby: Stavba výšky do 10 m nad zemí
Stupeň žádosti: Studie (předprojektový průzkum)
Popis stavby / doplňující informace: realizace biokoridorů NRBK K 158/BC1, NRBK K 158/BK2, LBK 4, NRBK K 158/BK1 v k.ú. Šakvice
Výška stavby: 0 m
Výška jeřábu: 0 m

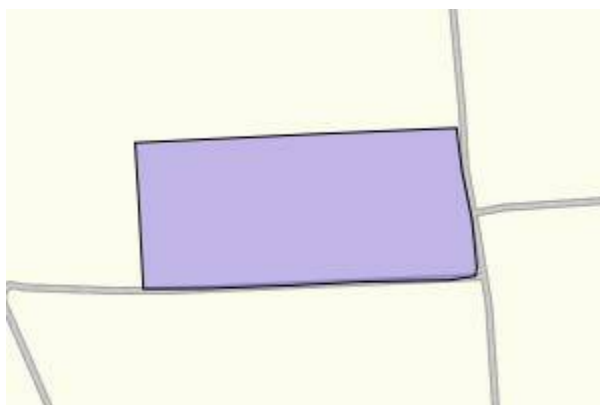
Zájmové území

Kresba 1:



Dotčené KÚ: Zaječí (790346)
Šakvice (761915)

Kresba 2:



Dotčené KÚ: Šakvice (761915)

Kresba 3:



Dotčené KÚ:

Nové Mlýny (736325)
Šakvice (761915)

Kresba 4:



Dotčené KÚ:

Šakvice (761915)

Definice ve formátu Well-known Text (WKT):

MULTIPOLYGON(((-592845.22 -1197459.17, -592790.94 -1197463.25, -592761.86 -1197465.23, -592747.55 -1197466.44, -592727 -1197467.95, -592708.84 -1197469.15, -592679.78 -1197471.25, -592649.34 -1197473.53, -592626.64 -1197475.32, -592627.34 -1197484.7, -592629.43 -1197500.82, -592633.2 -1197533.89, -592677.81 -1197531.19, -592709.88 -1197529.6, -592790.09 -1197524.97, -592843.14 -1197522.19, -592845.53 -1197485.25, -592845.45 -1197464.9, -592845.22 -1197459.17)), ((-592854.18 -1197458.13, -592854.24 -1197492.37, -592851.31 -1197532.08, -592852.41 -1197569.76, -592854.27 -1197576.32, -592875.52 -1197576.85, -592941.88 -1197569.51, -593001.53 -1197564.81, -593068.06 -1197558.71, -593117.18 -1197552.6, -593112.01 -1197485.45, -593108.76 -1197436.96, -592964.29 -1197448.62, -592854.18 -1197458.13)), ((-593115.94 -1197552.81, -593114.78 -1197538.88, -593163.57 -1197531.92, -593241.34 -1197520.3, -593308.45 -1197511.35, -593322.12 -1197510.1, -593348.67 -1197504.48, -593389.96 -1197495.93, -593379.19 -1197434.57, -593373.86 -1197408.23, -593364.96 -1197363.28, -593361.21 -1197341.22, -593359.92 -1197332.3, -593359.77 -1197327.19, -593361.5 -1197308.91, -593363.48 -1197290.59, -593363.79 -1197253.41, -593364.31 -1197225.81, -593364.44 -1197215.93, -593375.47 -1197162.63, -593377.35 -1197118.84, -593378.11 -1197094.02, -593386.4 -1197088.85, -593392.21 -1197083.23, -593396.46 -1197076.53, -593399.54 -1197070.63, -593400.19 -1197071.7, -593399.81 -1197085.58, -593398.4 -1197108.3, -593398.03 -1197120.26, -593397.21 -1197130.74, -593396.59 -1197143.76, -593396.27 -1197165.06, -593384.74 -1197218.42, -593384.22 -1197291.49, -593380.4 -1197329.26, -593385.37 -1197361.66, -593393.79 -1197402.96, -593400.84 -1197435.6, -593412.89 -1197511.79, -593347.83 -1197527.01, -593238.56 -1197543.69, -593214.88 -1197539.95, -593131.84 -1197552.93, -593119.75 -1197552.58, -593115.94 -1197552.81)), ((-593390.74 -1197066.13, -593387.22 -1197075.91, -593374.95 -1197086.32, -593367.4 -1197088.31, -593351.81 -1197090.58, -593267.68 -1197100.98, -593260.43 -1197095.61, -593247.2 -1197047.91, -593233.83 -1196999.22, -593220.62 -1196951.77, -593222.55 -1196945.22, -593217.5 -1196925.7, -593213.21 -1196923.74, -593206.91 -1196902.37, -593203.27 -1196891.74, -593195.07 -1196875.16, -593169.29 -1196818.24, -593145.67 -1196766.34, -593121.78 -1196714.22, -593097.04 -1196661.46, -593082.76 -1196631.03, -593093.3 -1196628.66, -593104.95 -1196627.15, -593123.31 -1196667.63, -593146.72 -1196716.03, -593166.26 -1196757.87, -593199.4 -1196830.73, -593226.21 -1196889.78, -593228.21 -1196893.56, -593258.41 -1197004.1, -593278.59 -1197078.13, -593366.28 -1197068.03, -593390.74 -1197066.13)))

Datum: 11.7.2022

<https://www.zadostovyjadreni.cz/vodafone/>

Informace podle zákona č. 127/2005 Sb., o elektronických komunikacích, nařízením 2016/679 o ochraně fyzických osob v souvislosti se zpracováním osobních údajů a o volném pohybu těchto údajů a o zrušení směrnice 95/46/ES (obecné nařízení o ochraně osobních údajů) a dalšími souvisejícími právními předpisy.

Společnost Position s.r.o., se sídlem Londýnská 665/45, 120 00 Praha 2, IČ 26422816, zapsaná v obchodním rejstříku vedeném Městským soudem v Praze, oddíl C, vložka 81053 („Position“) a společnost Vodafone Czech Republic s., se sídlem nám. Junkových 2808/2, 155 00 Praha 5, IČ 25788001, zapsaná v obchodním rejstříku vedeném Městským soudem v Praze, oddíl B, vložka 6064 („Vodafone“) Vás tímto informují, že shromážděné osobní údaje v rozsahu Vaše jméno, příjmení, bydliště, e-mailová adresa a telefonní číslo bude společnost Vodafone, jako správce, a společnost Position, jako zpracovatel, zpracovávat za účelem jejich použití při realizaci povinností v souvislosti se žádostí o stanovisko nebo vyjádření pro řízení podle zákona č. 183/2006 Sb., o územním plánování a stavebním řádu (stavební zákon), a to automatizovaným způsobem nebo v tištěné podobě s tím, že Vaše osobní údaje nebudou zpřístupněny jiným osobám.

Vaše osobní údaje poskytnete dobrovolně a tento souhlas můžete kdykoliv odvolat.

<https://www.vodafone.cz/o-vodafone/ke-stazeni/ochrana-soukromi/>.

VYJÁDŘENÍ



Číslo jednací: 2022 / 000421 / 1

(2022 / 000421 / 1)

Vaše žádost: 5097/22

Agroprojekt PSO s.r.o.

Ze dne: 7.7.2022

Slavičkova 840/1B
638 00 Brno

Vyřizuje: Suková Dana

Telefon: +420 315 701 666

Email: Sukova@mero.cz

Kralupy nad Vltavou, 12.7.2022

Vyjádření k akci

Realizace biokoridorů NRBK K 158/BC1, NRBK K 158/BK2, LBK 4, NRBK K 158/BK1 v k.ú. Šakvice - předprojektová příprava.

Na základě Vaší žádosti ze dne 7.7.2022, zn. 5097/22, Vám, jako majitel ropovodu zasíláme stanovisko k výše uvedené akci.

Sdělujeme Vám, že se v uvedené oblasti nevyskytuje žádné zařízení ve vlastnictví a správě MERO ČR, a.s.

K výše uvedené stavbě nemáme připomínky, se stavbou souhlasíme.

Platnost tohoto vyjádření je tři roky od data vydání.

S pozdravem

Kopie:

Ing. Přemysl Kuchař
vedoucí technické podpory a integrity

MERO ČR, a. s.

Veltruská 748, 278 01 Kralupy nad Vltavou, Česká republika
Tel.: +420 315 701 111 Fax: +420 315 720 110 E-mail: info@mero.cz www.mero.cz
IČ: 601 93 468 DIČ: CZ 601 93 468 Zapsaná v obchodním rejstříku u Městského soudu v Praze, oddíl B, vložka 2334.

Držitel certifikátů ISO 9001:2015, ISO 14001:2015, ISO/IEC 27001:2013, ISO 45001:2018, ISO 50001:2018



AGROPROJEKT PSO s.r.o.
Slavičkova
63800 Brno

Dne: 11.07.2022

Vaše č.j.:

Naše č. j.: 10261/22

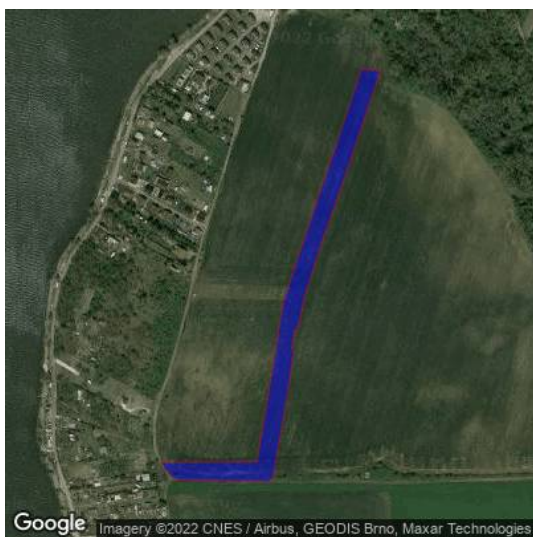
Věc: realizace biokoridorů NRBK K 158/BC1, NRBK K 158/BK2, LBK 4, NRBK K 158/BK1 v k.ú. Šakvice

K Vašemu dotazu ze dne 11.07.2022 sdělujeme, že v k.ú. Nové Mlýny, Šakvice, Zaječí se v místě, které bylo vymezeno ve Vaší žádosti (viz níže), nenachází podzemní dálkové zařízení ani nadzemní objekty, jejichž vlastníkem či provozovatelem je společnost ČEPRO, a.s., a místo není dotčeno ani jinými jejími zájmy.

Vymezené území:

Nové Mlýny, Šakvice, Zaječí





Platnost tohoto sdělení je 12 měsíců ode dne jeho vyhotovení.

ČEPRO, a.s.

oddělení evidence a správy nemovitostí

Sdělení je generováno automaticky ze software evidenci sítě technické infrastruktury a zařízení ČEPRO,a.s.. Kontakt pro případ dotazů: Jana Pólová, tel. 221/968 129, email: jana.polova@ceproas.cz



Vyřizuje: Dundáček Petr

E-mail: petr.dundacek@t-mobile.cz

AGROPROJEKT PSO s.r.o.
Slavičkova 840/1b
63800 Brno

Naše značka: E36050/22

V Praze dne: 13.7.2022

Vyjádření a stanovení podmínek pro udělení souhlasu s umístěním stavby v ochranném pásmu sítě technické infrastruktury (TI) společnosti T-Mobile Czech Republic a.s.

Vydané podle § 101 ZÁKONA Č. 127/2005 Sb., o elektronických komunikacích a o změně některých souvisejících zákonů (zákon o elektronických komunikacích – dále jen ZEK), ve znění pozdějších předpisů a §161 zákona č. 183/2006 Sb., o územním plánování a stavebním řádu (stavební zákon) či dle dalších příslušných právních předpisů

Věc: realizace biokoridorů NRBK K 158/BC1, NRBK K 158/BK2, LBK 4, NRBK K 158/BK1 v k.ú. Šakvice

Stupeň: Prověření existence sítě

Na základě předložených projektových podkladů dáváme **souhlasné stanovisko k vydání Územního souhlasu / rozhodnutí (Stavebního povolení) a následně souhlas s realizací stavby.**

Dle předložených dokladů nedojde ke kolizi s technickou infrastrukturou společnosti **T-Mobile Czech**

Toto stanovisko má platnost 1 rok a nelze prodloužit. Po uplynutí platnosti zadejte žádost o nové stanovisko na: <https://ochranasiti.t-mobile.cz/vyjadreni/>



Ochrana sítě
Technologický úsek

V další komunikaci nebo požadavku doplňujících dotazů, uvádějte do „Předmětu“ e-mailu vždy číslo jednací.



Příloha č. 1

Rekapitulace žádosti o vyjádření k existenci sítě elektronických komunikací

Číslo žádosti: **E36050/22**
Název stavby /akce: **realizace biokoridorů NRBK K 158/BC1, NRBK K 158/BK2, LBK 4, NRBK K 158/BK1 v k.ú. Šakvice**
Datum podání žádosti: **11.7.2022**
Důvod žádosti: **Prověření existence sítě**
Popis jiného důvodu žádosti: **Potřebuji zjistit v rámci předprojektové přípravy zda jsou na území sítě**
Poznámka:

Žadatel

Firma / organizace: **AGROPROJEKT PSO s.r.o.**
IČ: **41601483**
DIČ:
Kontaktní osoba:
Adresa:
Město / obec:
PSČ:
Stát:
E-mail:
Telefonní číslo:



Stavebník

Firma / organizace: **Státní pozemkový úřad**
Kontaktní osoba: **Ing. Pavel Zajíček**
Adresa: **Husinecká 1024/11a**
Město / obec: **Praha**
PSČ: **13000**
Stát:
E-mail: **p.zajicek@spucr.cz**
Telefonní číslo: **727956365**

Stavba

Výška nad terénem (metry): **0 m**
Projektant:
Druh stavby: **Výsadba - revitalizace zeleně**
Hodnota projektu: **10 mil. Kč**
Měsíc zahájení stavby: **4/2023**
Měsíc ukončení stavby: **8/2023**

Odeslání stanoviska

E-mail: **lucie.stecova@agroprojektspo.cz**

Příloha č. 2

Situační plán

Zájmová oblast (zájmové oblasti) zadaná žadatelem



Geometrie zájmové oblasti (zájmových oblastí) žádosti ve formátu WKT a souřadnicovém systému S-JTSK. Zkopírováním textu lze geometrii zobrazit v jakémkoli softwaru podporujícím formát WKT.

POLYGON((-592843.192579227 -1197522.40857464,-592633.441370328 -1197535.25767885,-592625.632223501 -1197473.26641949,-592870.134644808 -1197457.90244417,-593108.802401234 -1197436.04658884,-593116.289275513 -1197539.81200003,-593253.318170087 -1197518.51232695,-593289.026180738 -1197511.94725369,-593327.106154654 -1197509.07510232,-593389.747278693 -1197495.30017595,-593359.81251882 -1197333.16218018,-593359.389867316 -1197321.76471993,-593362.900338568 -1197287.85259383,-593363.903018012 -1197215.54072661,-593375.549858024 -1197161.42913272,-593378.961199402 -1197093.41274005,-593358.733138407 -1197089.2547831,-593267.652120997 -1197099.74573903,-593261.284555216 -1197095.6893372,-593230.637876235 -1196982.56219688,-593221.557638774 -1196951.17690692,-593223.344234988 -1196945.66033533,-593217.787064811 -1196926.91978759,-593213.292878332 -1196921.87490435,-593203.193135245 -1196890.2040086,-593169.856191536 -1196816.82051497,-593122.541472913 -1196714.35093555,-593083.616652321 -1196629.85417338,-593106.441255356 -1196626.83184036,-593133.028691363 -1196685.15078472,-593163.980777841 -1196752.86862209,-593199.443217407 -1196831.35102642,-593228.39549985 -1196895.14094914,-593234.884088574 -1196918.91117183,-593266.60402998 -1197034.68447653,-593278.970618528 -1197078.34578026,-593391.745452509 -1197065.34624661,-593401.317703757 -1197071.6256635,-593396.865922885

T-Mobile Czech Republic a.s., Tomčikova 2144/1, 14800 Praha 4, Czech Republic, IČ: 64949681, DIČ: CZ64949681, zapsaná do OR u Městského soudu v Praze, B.3787



PRO SPOLEČNÉ ZÁŽITKY

-1197165.41205627,-593386.0935481 -1197218.44421507,-593385.082536056 -1197292.53262037,-593381.296977212
-1197329.43338594,-593401.737973435 -1197437.73622422,-593414.238550056 -1197512.3610763,-593327.307672238
-1197530.30184304,-593235.8194033 -1197542.61053984,-593214.303483527 -1197539.3777249,-593131.127355856
-1197553.56154423,-593117.873579934 -1197553.59171842,-592966.317656517 -1197568.54272807,-592871.561675877
-1197578.0365118,-592852.838549258 -1197576.87254749,-592849.856231655 -1197520.96285929,-592843.192579227
-1197522.40857464))



EG.D, a.s., Lidická 1873/36, Černá Pole, 602 00 Brno

AGROPROJEKT PSO s.r.o.

Slavičkova 840/1b
63800 Brno

Hodonín, 19.07.2022

**Vyjádření o existenci zařízení distribuční soustavy (elektrická síť)
ve vlastnictví EG.D, a.s. a podmínkách práce v jeho blízkosti**

Název stavby: Šakvice - existence sítí, předprojektová příprava

Toto vyjádření slouží pro informaci o stávajícím elektrickém zařízení distribuční soustavy, vlastněném a provozovaném společností EG.D, a.s., a není vyjádřením pro územní a stavební řízení.

V zájmovém území výše uvedené stavby se nachází:

Nadzemní vedení VN
Distribuční trafostanice VN/NN
Podzemní vedení NN

Ke stavbě a činnosti v ochranných pásmech zařízení distribuční soustavy je investor povinen zajistit si písemný souhlas ve smyslu § 46 odst. 11 zákona č. 458/2000 Sb., o podmínkách podnikání a výkonu státní správy v energetických odvětvích, v platném znění.

Vyjádření a souhlas se stavbou a činností v ochranném pásmu zařízení distribuční soustavy uděluje EG.D, a.s., (dále jen EGD).

S podáním žádosti, prosím, předložte projektovou dokumentaci stavby s podrobným zákresem a okótováním umístění stavby v ochranném pásmu. Žádost můžete podat elektronicky na www.egd.cz – Vyjádření k existenci elektrických sítí. Kontakty na správce zařízení jsou uvedeny v závěru tohoto vyjádření.

Dovolte, abychom Vás upozornili, že při provádění zemních nebo jiných prací, které mohou ohrozit předmětné distribuční a sdělovací zařízení, jste povinni dle zákona č. 309/2006 Sb. a nařízení vlády č. 591/2006 Sb. učinit veškerá opatření, aby nedošlo ke škodám na výše uvedeném zařízení, na majetku nebo na zdraví osob elektrickým proudem, zejména tím, že zajistíte:

EG.D, a.s.

Poskytování informací k
sítím
Husova 3947/1
695 01 Hodonín
www.egd.cz

Eva Opršalová
T +420-51830-5249
eva.oprsalova@egd.cz

Naše značka
E7456-26194278

Sídlo společnosti:
Lidická 1873/36
Černá Pole
602 00 Brno
Společnost je zapsána
v Obchodním rejstříku
vedeném Krajským soudem
v Brně, v oddílu B, vložce 8477
IČ: 280 85 400
DIČ: CZ28085400

1. Objednání přesného vytyčení distribuční sítě (trasy kabelu) v terénu, a to nejméně 14 dnů před zahájením prací v blízkosti podzemního kabelového vedení. V případě, že nebude možné trasu kabelu bezpečně určit pomocí vytyčovacího zařízení, je investor zemních prací povinen pro jednoznačné stanovení jeho polohy provést na určených místech a v nezbytném rozsahu ruční odkrytí kabelu podle pokynů zaměstnanců EGD. **Vytyčení kabelů VN, NN zajistí** Libor Škrobáček, tel.: 51939-4174, mail: libor.skrobacek@egd.cz.
2. Provádění zemních prací v ochranném pásmu kabelového vedení výhradně klasickým ručním nářadím bez použití jakýchkoli mechanismů s nejvyšší opatrností, nebude-li provozovatelem zařízení stanoveno jinak.
3. Výkopové práce v blízkosti nadzemního vedení budou prováděny tak, aby nedošlo k narušení stability podpěrných bodů a uzemňovací soustavy nebo nebyl jinak ohrožen provoz zařízení a bezpečnost osob. Zároveň požadujeme dodržovat platná ustanovení norem ČSN EN 50 110-1, PNE 33 3302 a PNE 33 0000-6, zvláště pak minimální dovolené vzdálenosti od vedení NN:

Minimální dovolené vzdálenosti	Holé vodiče	Izolované vodiče
Nad budovami		
Nad neschůdnými částmi (sklon $> 15^\circ$), vzdorující ohni	0,5 m	0,3 m
Nad schůdnými částmi (sklon $\leq 15^\circ$), vzdorující ohni	4 m	3 m
Na budovách		
K budovám a jejich částem nebo vybavením	0,2 m	0,1 m
Kolem zedních oken		
Před oknem (pouze stávající vedení)	2 m	1 m
Nad oknem	0,2 m	0,2 m
Vedle okna	0,5 m	0,5 m
Pod oknem	1 m	1 m
Kolem střešních oken		
Před oknem	3 m	2 m
Nad oknem	1 m	1 m
Vedle okna	1 m	1 m
Pod oknem	1 m	1 m

4. Při provádění stavebních prací nesmí dojít k poškození a znepřístupnění



zařízení distribuční soustavy.

5. Ohlášení jakéhokoliv poškození distribučního a sdělovacího zařízení na telefonním čísle Nonstop linky EGD **800 22 55 77**.

Kontakty správců zařízení:

VN+NN:

Regionální správa, Marián Tomko, tel.: 51830-5231,

mail: marian.tomko@egd.cz

Vyjádření má platnost do 07.07.2024.

Upozorňujeme Vás na možnou polohovou odchylku vedení v přiložené situaci s informativním zákresem sítí.

Do přiložené a námi orazítované situace jsme **informativně** zakreslili:

- červeně plně podzemní vedení VN
- červeně čárkovaně nadzemní vedení VN
- zeleně plně podzemní vedení NN
- zeleně čárkovaně nadzemní vedení NN
- polygon s černým obrysem podzemní chránička
- fialově plně zrušené podzemní vedení

Při vytyčení trasy zařízení a ke všem dalším, souvisejícím jednáním předložte, prosím, toto vyjádření.

Vyjádření nenahrazuje a neuvádí přípojovací podmínky. V případě, že požadujete připojení nového odběrného místa či změnu příkonu, můžete podat žádost elektronicky na www.egd.cz.

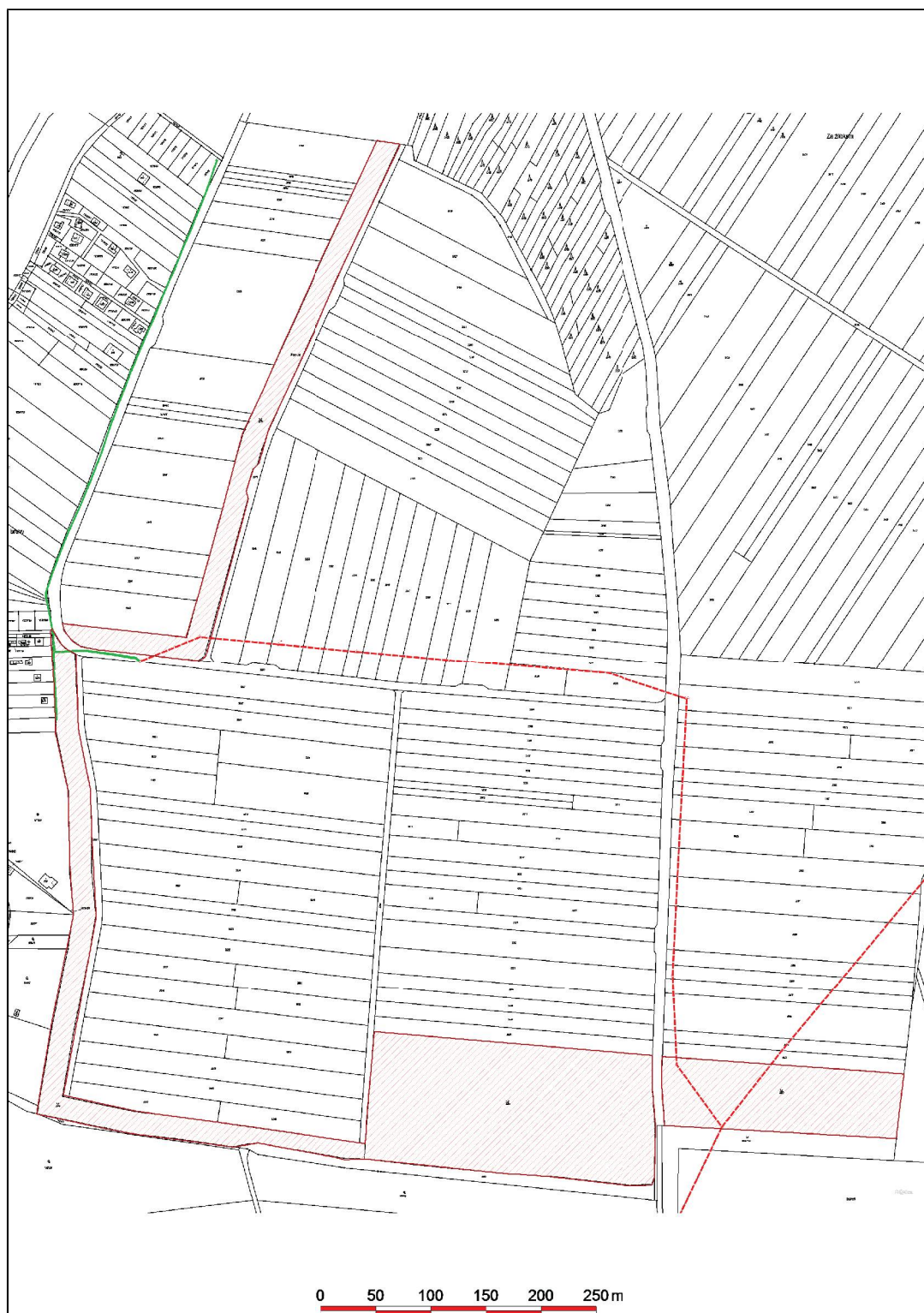
S přátelským pozdravem

EG.D, a.s.



Příloha: Orazítovaná situace s informativním zákresem sítí

Informativní zákres sítí **elektro** k žádosti 26194278



Datum 07.07.2022



Informace o minimálních vzdálenostech a ochranných pásmech zařízení

Minimální vzdálenosti platné pro nadzemní vedení NN dle PNE 333302 (výběr)

Výška nad volným terénem: holé vodiče min. 6 m, izolované min. 5,5 m

Výška nad pozemními komunikacemi - silnice: holé vodiče min. 6 m, izolované min. 5,5 m; chodníky, cyklostezky: holé vodiče min. 5 m, izolované min. 4 m

Výška nad neschůdnou částí objektu: holé vodiče min. 0,5 m, izolované min. 0,3 m

Vzdálenost od okapů: holé vodiče min. 0,2 m, izolované min. 0,1 m

Výška nad schůdnými částmi objektu: holé vodiče min. 4 m, izolované min. 3 m

Vodorovná vzdálenost od schůdných částí objektu: holé vodiče min. 2 m, izolované min. 1 m

Minimální vzdálenosti holých vodičů od střešních oken: holé vodiče min. 3 m, izolované min. 2 m

Minimální vzdálenosti platné pro nadzemní vedení VN 22kV dle ČSN EN 50423-1, PNE 333301 (výběr)

Výška nad volným terénem: holé a izolované vodiče min. 6 m, slané min. 5,6 m

Výška nad pozemními komunikacemi – dálnice: min. 7 m; silnice: holé a izolované vodiče min. 6 m, slané min. 5,6 m; chodníky, cyklostezky: holé vodiče min. 6 m, izolované min. 5,6 m, slané min. 5 m

Ostatní vzdálenosti jsou uvedeny v PNE 333301.

Minimální vzdálenosti platné pro nadzemní vedení VVN 110 kV dle ČSN EN 50341-1, PNE 333300

Výška nad volným terénem a zemědělskými plochami: holé vodiče min. 6 m.

Výška nad účelovými komunikacemi: holé vodiče min. 6 m,

Výška nad silnicí: min. 7 m.

Ochranná pásma dle zákona č. 458/2000 Sb., § 46

1. Nadzemní vedení VN, VVN – je definováno jako souvislý prostor vymezený svislými rovinami vedenými po obou stranách vedení ve vodorovné vzdálenosti, měřené kolmo na vedení, která činí od krajního vodiče vedení na obě jeho strany:

pro zařízení zrealizovaná do 31.12.1994

- u venkovního vedení s napětím nad 1 kV do 35 kV včetně - **10 m**

- u venkovního vedení s napětím nad 35 kV do 110 kV včetně - **15 m**

pro zařízení zrealizovaná od 1.1.1995

- u vedení s napětím nad 1 kV do 35 kV včetně pro vodiče bez izolace - **7 m**, pro vodiče s izolací základní - **2 m**, pro závěsná kabelová vedení - **1 m**

- u venkovního vedení s napětím nad 35 kV do 110 kV včetně - **12 m**

2. kabelová vedení všech druhů napětí do 110 kV (včetně ovládacích, signálních, sdělovacích ve správě ECR) činí OP od krajního kabelu na každou stranu **1m**

3. Elektrická stanice – je vymezeno svislými rovinami vedenými ve vodorovné vzdálenosti

pro zařízení zrealizovaná do 31.12.1994

- u el.stanic s převodem napětí z úrovně nad 1 kV a menší než 52 kV na úroveň NN - **10 m**

- u el. stanic s napětím větším než 52 kV **30 m** kolmo na oplocenou nebo obezděnou hranici objektu stanice

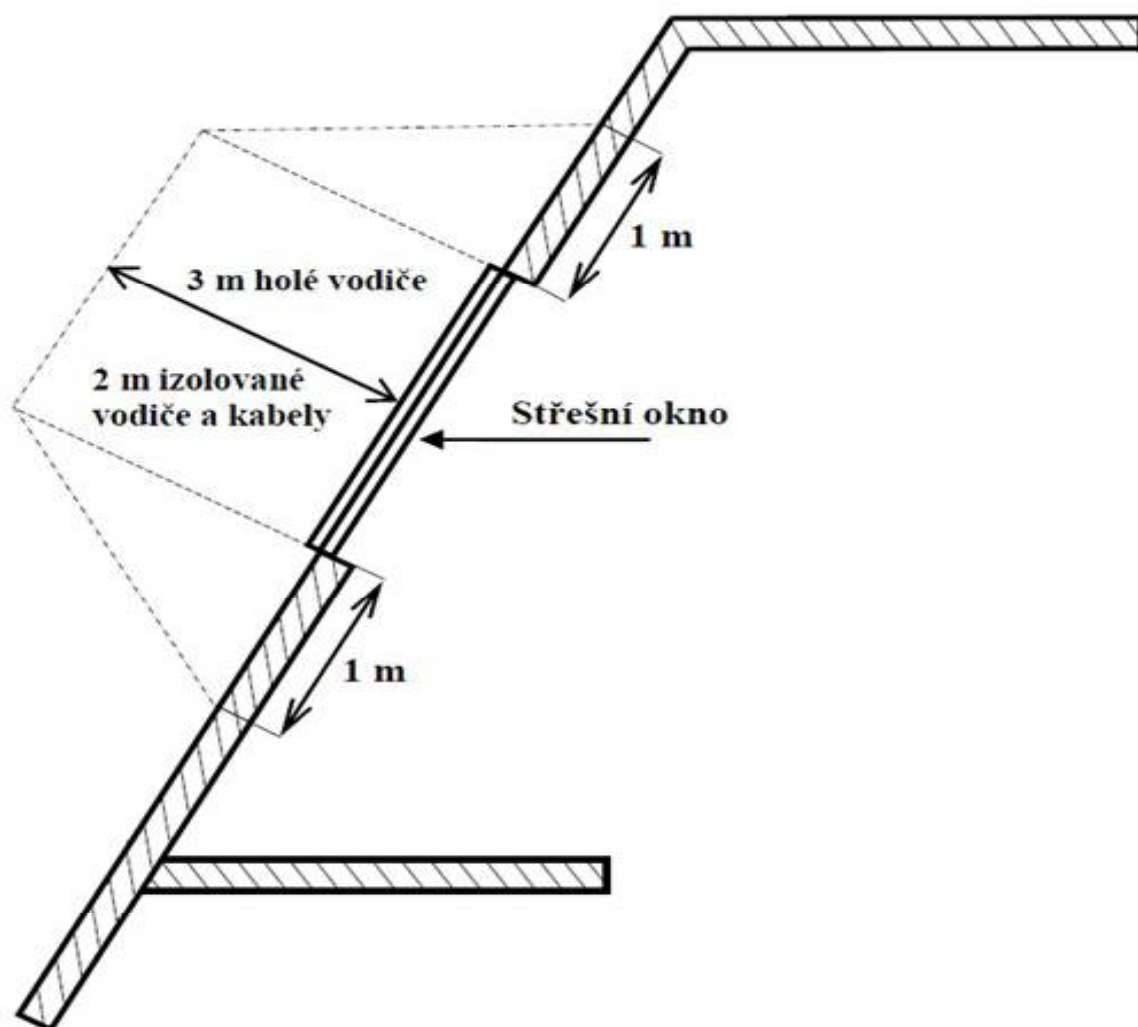
pro zařízení zrealizovaná od 1.1.1995

- u venkovní stožárové el.stanice s převodem napětí z úrovně nad 1 kV a menší než 52 kV na úroveň NN - **7 m**

- u kompaktních a zděných el. stanic s převodem napětí z úrovně nad 1 kV a menší než 52 kV na úroveň NN - **2 m** a u vestavěných el. stanic - **1 m** od obestavení

- u venkovních elektrických stanic a dále stanic s napětím větším než 52 kV v budovách **20 m** od oplocení nebo od vnějšího líce obvodového zdiva

Další podmínky pro provádění činností a prací v OP kabelů jsou stanoveny ve vyjádření vystaveném EG.D, a.s., případně při vytýčení.



Naše zn.: VYJNEJ-2022-09113-01

Vyřizuje: Miluše Svobodová
Telefon: 533 383 339
Mobil: 733 123 327
E-mail: miluse.svobodova@nej.cz

AGROPROJEKT PSO s.r.o.

Slavíčková 840/1b
63800 Brno

V Praze dne 11. 7. 2022

VYJÁDŘENÍ O EXISTENCI SÍTĚ ELEKTRONICKÝCH KOMUNIKACÍ společnosti Nej.cz s.r.o.

Žadatel(ka), společnost AGROPROJEKT PSO s.r.o., Slavíčková 840/1b, 63800 Brno (dále jen "žadatel") podal(a) dne 7. 7. 2022 žádost o vyjádření ke stavební akci nazvané

**realizace biokoridorů NRBK K 158/BC1, NRBK K 158/BK2, LBK 4, NRBK K 158/BK1 v k.ú.
Šakvice**

přičemž stanovil(a) důvod žádosti a oblast dotčeného zájmového území, v němž bude stavba probíhat. Na základě určení a vyznačení zájmového území a na základě stanovení důvodu pro vydání vyjádření vydává společnost Nej.cz s.r.o., Kaplanova 2252/8, 148 00 Praha 4, jakožto vlastník technické infrastruktury v souladu s ustanovením § 101 zákona č. 127/2005 Sb., o elektronických komunikacích a o změně některých souvisejících zákonů (zákon o elektronických komunikacích), ve znění pozdějších předpisů a § 161 zákona č. 183/2006 Sb., o územním plánování a stavebním řádu (stavební zákon) či dle dalších příslušných právních předpisů a v souladu s příslušnými ustanoveními zákona č. 89/2012Sb. občanského zákoníku v platném znění, následující vyjádření:

Ve vyznačeném zájmovém území se nenachází vedení a zařízení sítě elektronických komunikací (dále jen „SEK“) společnosti Nej.cz s.r.o.

Společnost Nej.cz s.r.o. souhlasí s předmětnou stavební akcí a zároveň souhlasí s vydáním příslušného správního rozhodnutí stavebním úřadem pro povolení předmětné stavební akce (rozhodnutí o umístění stavby, stavební povolení či jiné).

Další ustanovení a informace:

- Vyjádření je platné pouze pro zájmové území určené a vyznačené žadatelem. Změní-li se zájmové území či dojde-li ke změnám v projektové dokumentaci, je nutno požádat o nové vyjádření!

• **Platnost vyjádření je 1 rok od vydání, vyjádření tedy pozbývá platnosti dnem 11. 7. 2023**

- Platnost vyjádření nelze prodloužit a je nutné vždy žádat o vystavení nového vyjádření.
- Upozorňujeme, že zpracovatel nenese odpovědnost za škody, které by mohly vzniknout nesprávně či neúplně poskytnutými údaji včetně nesprávného či neúplného zákresu zájmového území. Žadatel bere na vědomí, že jakékoliv poskytnuté informace o síti Nej.cz s.r.o. smí být použita pouze k účelu, pro který byla poskytnuta (nejčastěji ve věci spojené se zpracováním projektové dokumentace, získáním povolení od stavebního úřadu a realizaci stavební akce). Případná námi poskytnutá data není povoleno používat k jiným účelům (zejména rozmnožovat a půjčovat, prodávat či pronajímat třetím stranám, používat jako zdroj pro své informační systémy, ani je používat jako podklad při projektování jiných staveb).
- Dotazy, oznámení či žádosti o sdělení kontaktu na techniky Nej.cz s.r.o. směřujte na pracovníka ochrany sítě (POS). Tím je osoba, která vydala toto vyjádření (viz kontakt níže). Pro doručování písemností použijte adresu níže v dokumentu.

V Praze dne 11. 7. 2022



Miluše Svobodová
specialista technické dokumentace
tel.: 533 383 339
mob.: 733 123 327
e-mail: miluse.svobodova@nej.cz

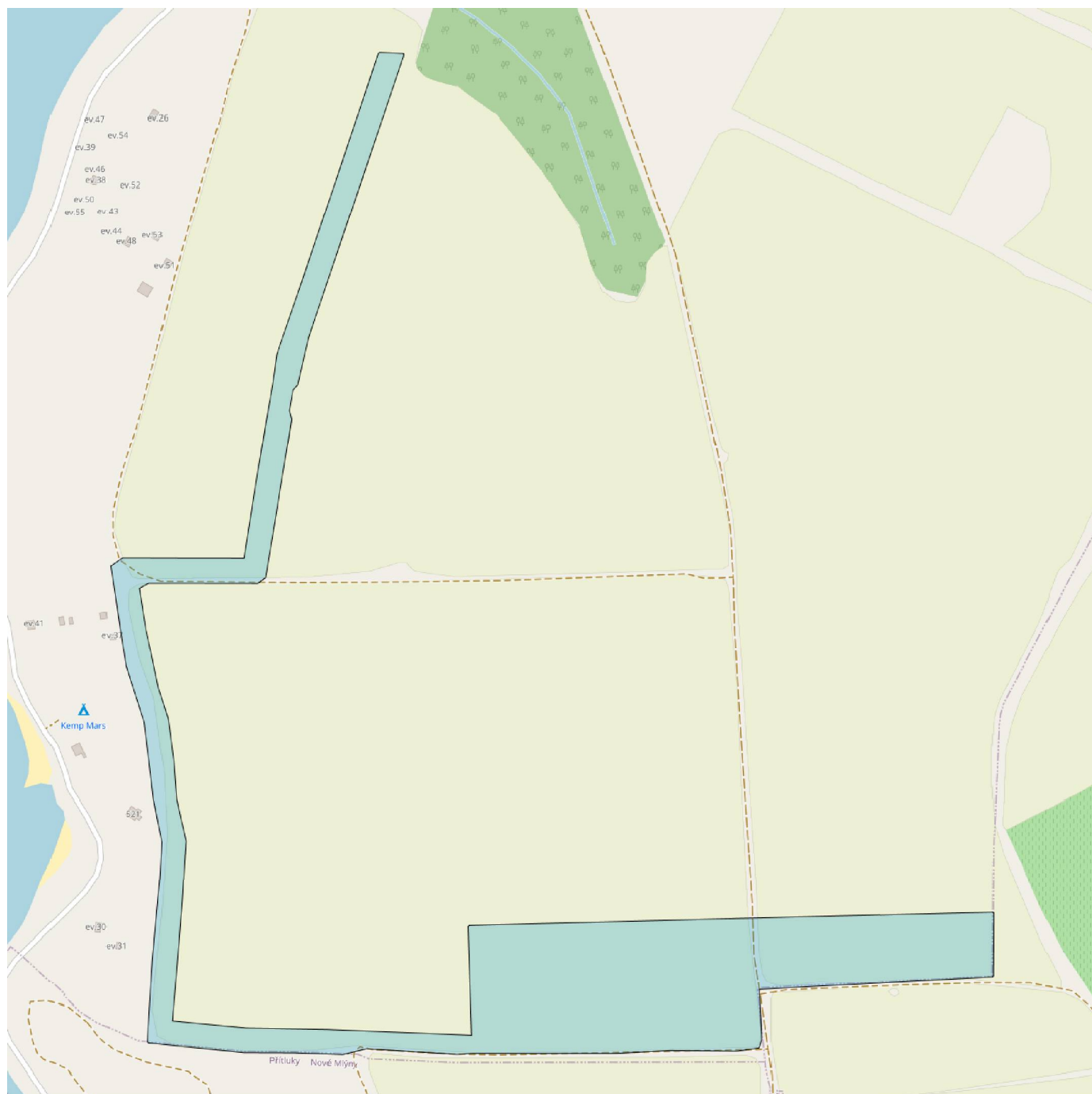
Sídlo společnosti:
Nej.cz s.r.o.
Kaplanova 2252/8
148 00 Praha 4

Adresa pro doručování písemností:
Nej.cz s.r.o.,
pobočka Brno
Pálavské nám. 4343/11
628 00 Brno – Židenice

Přílohy:

1x zákres zájmového území

Příloha č.1: Zákres zájmového území k vyjádření zn.VYJNEJ-2022-09113-01



Legenda:

	Rozsah zájmového území		Nadzemní koaxiální vedení (převěs)
	Zemní optické vedení, zaměřené		Koaxiální trasa v kolektoru / kabelovodu
	Zemní optické vedení, nezaměřené		Koaxiální trasa vedená vnitřkem domu
	Nadzemní optické vedení (převěs)		Plánované zemní optické vedení
	Optická trasa v kolektoru / kabelovodu		Plánované nadzemní optické vedení (převěs)
	Cizí zemní trasa, v níž jsou pronajata optická vlákna		Pronajaté zemní koaxiální vedení
	Cizí nadzemní trasa, v níž jsou pronajata optická vlákna		Pronajaté nadzemní koaxiální vedení
	Cizí kolektorová trasa, v níž jsou pronajata optická vlákna		Metalické vedení
	Optická trasa vedená vnitřkem domu		HDP trubky zaměřené
	Zemní koaxiální vedení, zaměřené		HDP trubky nezaměřené
	Zemní koaxiální vedení, nezaměřené		Plánované neupřesněné

AGROPROJEKT PSO s.r.o.

Slavickova c.p. 840/1b
638 00 Lesná

(dále jen „žadatel“)

Číslo žádosti	Naše značka	Vyřizuje / linka / e-mail	Místo odeslání / dne
202206295	06295/2022/CEPS	Michal Rotbauer / +420381107239 / rotbauer@ceps.cz	Praha / 11. 7. 2022

Sdělení o poloze technické infrastruktury (přenosové soustavy) podle § 161 zákona č. 183/2006 Sb., stavební zákon

Název záměru: realizace biokoridorů NRBK K 158/BC1, NRBK K 158/BK2, LBK 4, NRBK K 158/BK1 v k.ú. Šakvice (dále jen „**Záměr**“)

Vážený žadateli,

na základě Vaší žádosti o vydání sdělení podle § 161 zákona č. 183/2006 Sb., stavební zákon, Vám sdělujeme následující.

V území označeném Vaším polygonem (viz příloha č. 1 a 2 tohoto sdělení) se nenachází žádné zařízení přenosové soustavy, ani jeho ochranné pásmo.

Toto sdělení má platnost do 11. 07. 2024

S pozdravem

ČEPS, a.s.



Vedeme elektřinu nejvyššího napětí

Přílohy:

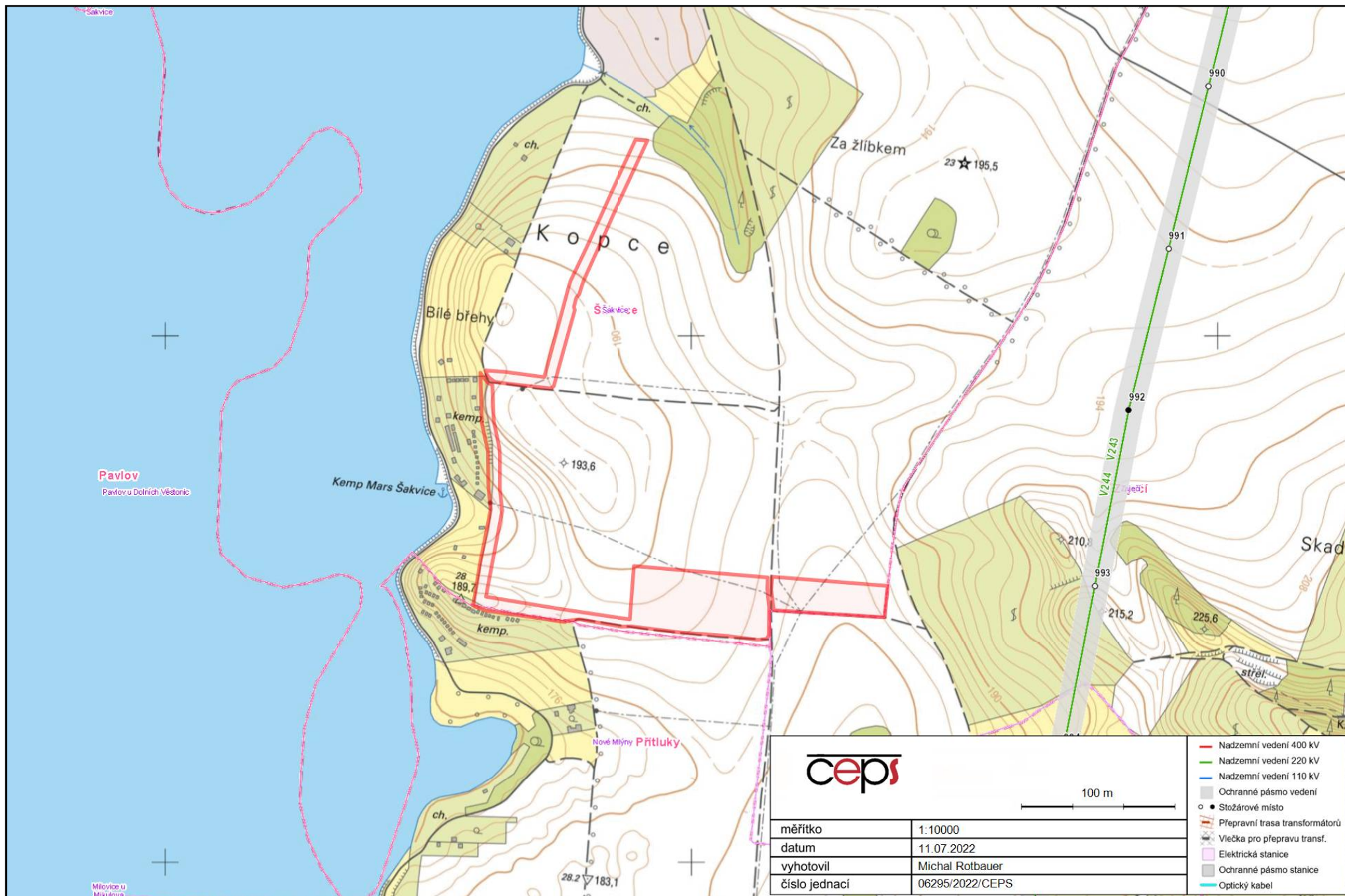
- 1) Polygon zájmového území*
- 2) Seznam parcel a katastrálních území dotčených polygonem zájmového území*

Vedeme elektřinu nejvyššího napětí

Příloha č. 2 - Seznam parcel a katastrálních území dotčených polygonem zájmového území

Kód katastrálního území	Katastrální území	Parcelní číslo
736325	Nové Mlýny	183/130
736325	Nové Mlýny	183/131
761915	Šakvice	1565/1
761915	Šakvice	1565/24
761915	Šakvice	1578/33
761915	Šakvice	1578/34
761915	Šakvice	1578/35
761915	Šakvice	1578/36
761915	Šakvice	1578/37
761915	Šakvice	1578/38
761915	Šakvice	1578/39
761915	Šakvice	1578/40
761915	Šakvice	1578/59
761915	Šakvice	1579/1
761915	Šakvice	1579/2
761915	Šakvice	1579/3
761915	Šakvice	1578/123
761915	Šakvice	1619/2
761915	Šakvice	3204
761915	Šakvice	3235
761915	Šakvice	3236
761915	Šakvice	3237
761915	Šakvice	3238
761915	Šakvice	3239
761915	Šakvice	3241
761915	Šakvice	3242
761915	Šakvice	3245
761915	Šakvice	3243
761915	Šakvice	3244
761915	Šakvice	3347
761915	Šakvice	3346
761915	Šakvice	3349
761915	Šakvice	3350
761915	Šakvice	3351
761915	Šakvice	3352
761915	Šakvice	3353
761915	Šakvice	3354
761915	Šakvice	3379
761915	Šakvice	3280
761915	Šakvice	3376
761915	Šakvice	3375
761915	Šakvice	3348
761915	Šakvice	3205
761915	Šakvice	3206
761915	Šakvice	3234

761915	Šakvice	1578/187
761915	Šakvice	1578/188
761915	Šakvice	1578/189
761915	Šakvice	3240/1
761915	Šakvice	3240/2
761915	Šakvice	3240/3
761915	Šakvice	1578/200
790346	Zaječí	5020/144
790346	Zaječí	5020/145





naše značka
5002695974

vyřizuje
Jaroslav Kápička

datum
26.09.2022

AGROPROJEKT PSO s.r.o.
Slavíčková 840/1b
63800 Brno

Věc:

Realizace výsadeb biokoridorů NRBK K 158/BC1, NRBK K 158/BK2, LBK 4, NRBK K 158/BK1 v k.ú. Šakvice

K.ú. - p.č.: Šakvice, Nové Mlýny, Zaječí

Stavebník: Státní pozemkový úřad, Husinecká 1024/11a, 13000 Praha

Účel stanoviska: Povolení stavby - nevyžadující ÚR/SP

GasNet, s.r.o., jako provozovatel distribuční soustavy (PDS) a technické infrastruktury, zastoupený GasNet Služby, s.r.o., vydává toto stanovisko:

V zájmovém území vyznačeném v příloze tohoto stanoviska, nejsou umístěna žádná provozovaná plynárenská zařízení a plynovodní přípojky ve vlastnictví nebo správě GasNet, s.r.o.. Mohou se zde nacházet plynárenská zařízení jiných vlastníků či správců, případně i dlouhodobě nefunkční/neprovozovaná plynárenská zařízení bez dostupných informací o jejich poloze a vlastnictví.

V rozsahu území vyznačeného v příloze souhlasíme s povolením stavby dle zákona 183/2006 Sb. ve znění pozdějších předpisů např. s vydáním územního rozhodnutí, zjednodušeným územním řízením, vydáním územního souhlasu, uzavřením veřejnoprávní smlouvy, ohlášením, stavebním povolením, veřejnoprávní smlouvou o provedení stavby nebo oznámením stavebního záměru s certifikátem autorizovaného inspektora.

V případě uzavření veřejnoprávní smlouvy nebude GasNet, s.r.o. ani GasNet Služby, s.r.o., jako zmocněnec GasNet, s.r.o., účastníkem územního ani stavebního řízení a nebudou uvedeni ve třetích osobách veřejnoprávní smlouvy.

Platí pouze pro území vyznačené v příloze tohoto stanoviska a to 24 měsíců ode dne jeho vydání.

Stanovisko bylo vygenerováno na základě vaší žádosti automaticky.

V případě dotčení pozemku v majetku společnosti GasNet, s.r.o. je třeba dále projednat smluvní vztah k tomuto pozemku. Kontakt na projednání naleznete na adrese www.gasnet.cz/cs/kontaktni-system/, činnost "Smluvní vztahy - pozemky a budovy plynárenských zařízení", případně na Zákaznické lince GasNet 555 90 10 10.

GasNet Služby, s.r.o.

Plynárenská 499/1 · Zábřovice · 602 00 Brno · T 555 90 10 10 · www.gasnet.cz

IČ: 27935311 · DIČ: CZ27935311

Zápis do obchodního rejstříku: Krajský soud v Brně, sp. zn. C 57165, dne 26. 7. 2007

Certificate of incorporation: Regional Court in Brno, ref. number C 57165, on 26th July 2007

Zákaznická linka GasNet 555 90 10 10, info@gasnet.cz, www.gasnet.cz

Za správnost a úplnost dokumentace předložené s žádostí včetně jejího souladu s platnými předpisy plně zodpovídá její zpracovatel. Stanovisko nenahrazuje případná další stanoviska k jiným částem stavby.

V případě další korespondence nebo jednání (např. změna stavby) uvádějte naši značku - 5002695974 a datum tohoto stanoviska. Kontakty jsou k dispozici na <https://www.gasnet.cz/cs/kontaktni-system/>.

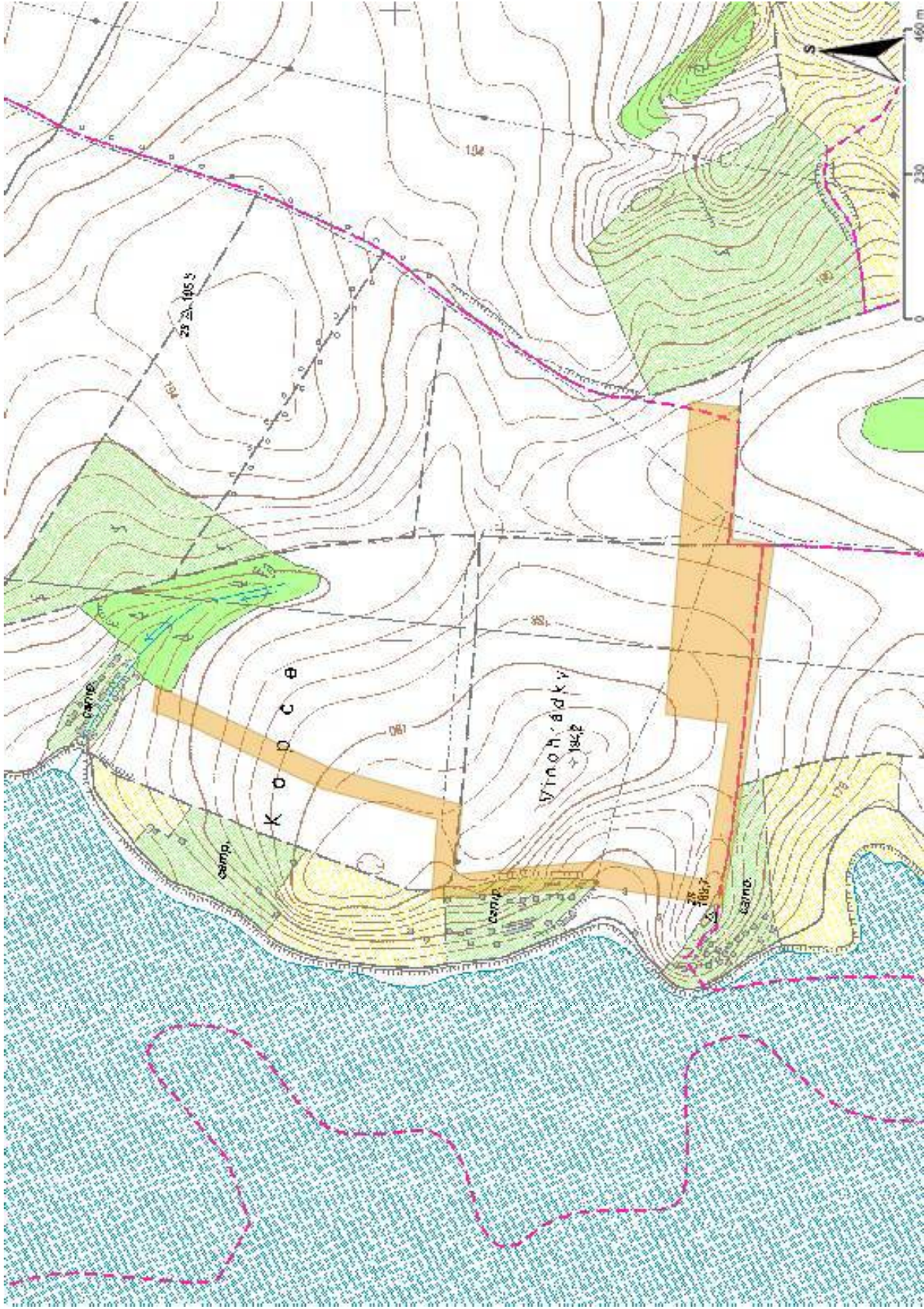


GasNet, s.r.o.
zastoupená společností GasNet Služby, s.r.o., IČ 27935311
Jaroslav Kápička
Vedoucí zpracování externích požadavků
Odbor zpracování externích požadavků

Přílohy: Orientační zakres plynárenského zařízení

Příloha: Orientační zakres plynárenského zařízení. Tato příloha je nedílnou součástí stanoviska č. 5002695974 ze dne 26.09.2022.

Provozovatel DS: GasNet, s.r.o.; Stavebník: Státní pozemkový úřad, Husinecká 1024/11a, 13000 Praha. K.ú.: Šakvice, Nové Mlýny, Zaječí.



Legenda:	
<div>linie plynovodu</div> <div>NTL</div> <div>STL</div> <div>VTL</div> <div>VVTL</div> <div>nefunkční</div> <div>plánovaná stavba před realizací</div> <div>ve výstavbě, neuvedeno do provozu</div>	<div>regulační stanice</div> <div>ochranné zařízení</div> <div>kabel</div> <div>elektropřípojka</div> <div>kabel protikoroziční ochrany</div> <div>anodové uzemnění</div> <div>stanice katodové ochrany</div> <div>pásmo vlivu anodového uzemnění SKAO</div> <div>neplynovodní zařízení/technologie (linie/bod/plocha)</div>



AGROPROJEKT PSO s.r.o.

Slavičková 840/1b
638 00 Brno

Naše značka:

7780/22/OVP/N

Datum:

11.7.2022

**Toto vyjádření je vydáváno ve smyslu zákona č. 458/2000 Sb. a zákona č. 183/2006 Sb.,
má platnost 2 roky od data jeho vydání.**

Věc: realizace biokoridorů NRBK K 158/BC1, NRBK K 158/BK2, LBK 4, NRBK K 158/BK1 v k.ú.
Šakvice

okres: Břeclav

k.ú.: Nové Mlýny, Zaječí, Šakvice

**NEZASAHUJE do bezpečnostního pásma VTL plynovodu a ochranného pásma
telekomunikačního vedení NET4GAS, s.r.o.**

V další korespondenci uvádějte vždy číslo našeho vyjádření.



Aleš Novák
Manažer, Dokumentace soustavy

Žádosti o vyjádření k VTL plynovodům a telekomunikačnímu vedení NET4GAS, s.r.o. zasílejte pomocí
elektronické podatelny: www.net4gas.cz (Přepavní soustava - Žádost o vyjádření).



Příloha k vyjádření: 7780/22/OVP/N

Seznam souřadnic předmětu vyjádření:

Souřadnice jsou uvedeny v souřadnicovém systému jednotné trigonometrické sítě katastrální (S-JTSK).

Polygon č. 1 / 3

Y [m]	X [m]
592843.040	1197522.509
592846.039	1197477.883
592845.333	1197459.186
592792.064	1197462.713
592737.030	1197466.947
592670.708	1197471.709
592625.729	1197475.061
592632.432	1197534.856
592739.323	1197528.506
592798.943	1197525.331
592842.334	1197522.509

Polygon č. 2 / 3

Y [m]	X [m]
592855.034	1197576.131
592851.507	1197568.723
592851.330	1197519.510
592853.623	1197489.172
592853.094	1197459.186
592922.239	1197452.306
592983.269	1197447.367
593045.005	1197442.252
593108.505	1197436.784
593113.091	1197496.756
593115.913	1197538.208
593151.720	1197532.387

Y [m]	X [m]
593237.622	1197520.745
593282.777	1197514.042
593324.934	1197509.633
593390.022	1197495.522
593381.026	1197440.841
593369.208	1197382.104
593360.036	1197329.187
593363.916	1197289.500
593364.622	1197248.401
593365.151	1197214.181
593376.440	1197162.323
593376.792	1197136.923
593379.086	1197104.291
593379.086	1197093.179
593387.552	1197087.887
593394.079	1197081.008
593400.252	1197070.248
593400.958	1197083.125
593399.899	1197096.883
593398.312	1197134.807
593397.254	1197164.793
593386.317	1197217.533
593385.083	1197294.615
593381.379	1197330.774
593393.726	1197396.568
593401.487	1197435.373
593414.540	1197512.631
593355.273	1197524.802
593328.462	1197529.917
593297.418	1197533.445
593263.022	1197538.031
593237.445	1197542.441
593215.044	1197539.266
593131.965	1197553.024
593117.148	1197552.848
593054.177	1197560.256
592969.334	1197567.841
592943.934	1197569.252
592876.201	1197577.190

Polygon č. 3 / 3

Y [m]	X [m]
593391.697	1197065.747
593389.404	1197072.803
593383.054	1197082.328
593370.883	1197088.678
593289.392	1197098.203
593266.990	1197099.614
593260.288	1197094.146
593221.835	1196952.506
593223.070	1196944.745
593217.602	1196926.577
593211.957	1196921.285
593178.620	1196837.677
593083.243	1196628.681
593106.526	1196626.212
593228.940	1196894.676
593279.740	1197078.120
593293.498	1197076.003

VYJÁDŘENÍ O EXISTENCI SÍTĚ ELEKTRONICKÝCH KOMUNIKACÍ
společnosti CETIN a.s.
(„Vyjádření“)

A VŠEOBECNÉ PODMÍNKY OCHRANY SÍTĚ ELEKTRONICKÝCH KOMUNIKACÍ
společnosti CETIN a.s.
(„Všeobecné podmínky ochrany SEK“)

toto Vyjádření a Všeobecné podmínky ochrany SEK je vydané dle ustanovení § 101 zákona č. 127/2005 Sb., o elektronických komunikacích a o změně některých souvisejících zákonů, v platném znění („**Zákon o elektronických komunikacích**“), a dle ustanovení § 161 zákona č. 183/2006 Sb., o územním plánování a stavebním řádu, v platném znění („**Stavební zákon**“), a dle příslušných ustanovení zákona č. 89/2012 Sb., občanského zákoníku, v platném znění („**Občanský zákoník**“)

Číslo jednací: 706493/22

Číslo žádosti: 0122 930 400 („Žádost“)

Název akce („Stavba“)	realizace interakčních prvků IP8, IP17, IP20B, IP26, IP38 v k.ú. Němčičky u Hustopečí	
Důvod vydání Vyjádření („Důvod vyjádření“)	Informace o poloze sítě	
Žadatel	AGROPROJEKT PSO s.r.o.	
Stavebník	SPÚ - KPÚ pro Jihočeský kraj, Pobočka Břeclav, náměstí T. G. Masaryka 2957/9a, Břeclav, 69002	
Zájmové území	Okres	Břeclav
	Obec	Přítluky, Šakvice, Zaječí
	Kat. území / č. parcely	Nové Mlýny; Šakvice; Zaječí
Platnost Vyjádření	11. 7. 2024 („Den konce platnosti Vyjádření“)	

Žadatel Žádostí určil a vyznačil Zájmové území, jakož i určil Důvod Vyjádření.

Na základě určení a vyznačení Zájmového území Žadatelem a na základě určení Důvodu Vyjádření vydává společnost CETIN a.s. následující Vyjádření:

Dojde ke střetu se sítí elektronických komunikací (dále jen „SEK“) společnosti a.s.

- (I) Na Žadatelem určeném a vyznačeném Zájmovém území se vyskytuje SEK společnosti CETIN a.s.; a
- (II) Stavebník nebo jím pověřená třetí osoba je povinen řídit se Všeobecnými podmínkami ochrany SEK, které jsou nedílnou součástí Vyjádření; a
- (III) pro případ, že bude nezbytné přeložení SEK, zajistí vždy takové přeložení SEK její vlastník, společnost CETIN a.s. Stavebník, který vyvolal překládku SEK je dle ustanovení § 104 odst. 17 Zákona o elektronických komunikacích povinen uhradit společnosti CETIN a.s. veškeré náklady na nezbytné úpravy dotčeného úseku SEK, a to na úrovni stávajícího technického řešení; a
- (IV) pro účely přeložení SEK dle bodu (III) tohoto Vyjádření je Stavebník povinen uzavřít se společností CETIN a.s. Smlouvu o realizaci překládky SEK; a
- (V) **Stavebník a/nebo Žadatel není oprávněn užít toto Vyjádření k podání jakékoliv žádosti o vydání jakéhokoliv správního rozhodnutí či jiného rozhodnutí majícího obdobný charakter.**

Číslo jednací: 706493/22

Číslo žádosti: 0122 930 400

Vyjádření je platné pouze pro Zájmové území určené a vyznačené Žadatelem, jakož i pro Důvod Vyjádření stanovený a určený Žadatelem v Žádosti.

Vyjádření pozbývá platnosti i) dnem, kdy je Žadatelem a/nebo Stavebníkem použito k podání žádosti o vydání jakéhokoliv správního rozhodnutí či jiného rozhodnutí majícího obdobný charakter a/nebo dnem zahájení jakéhokoliv správního rozhodnutí či jiného rozhodnutí majícího obdobný charakter, ve kterém bylo Vyjádření použito, ii) uplynutím doby platnosti v tomto Vyjádření uvedeně, iii) změnou rozsahu Zájmového území či změnou Důvodu Vyjádření uvedeného v Žádosti a/nebo iv) porušením Všeobecných podmínek ochrany SEK, to vše v závislosti na tom, která ze skutečností rozhodná pro pozbytí platnosti Vyjádření nastane nejdříve.

Společnost CETIN a.s. vydáním tohoto Vyjádření poskytla Žadateli pro Žadatelem určené a vyznačené Zájmové území veškeré informace o SEK dostupné společnosti CETIN a.s. ke dni podání Žádosti.

Ze strany společnosti CETIN a.s. může v některých případech docházet ke zpracování Vašich osobních údajů. Ke zpracování Vašich osobních údajů dochází vždy v souladu s platnými právními předpisy. Konkrétní zásady a podmínky zpracování osobních údajů společností CETIN a.s. jsou dostupné na <https://www.cetin.cz/zasady-ochrany-osobnich-udaju>.

V případě dotazů k Vyjádření kontaktujte prosím asistenční linku 238 461 111.

Přílohami Vyjádření jsou:

- *Všeobecné podmínky ochrany SEK*
- *Informace k vytýčení SEK ve vlastnictví společnosti CETIN a.s.*
- *Situační výkres (obsahuje Zájmové území určené a vyznačené Žadatelem a výřezy účelové mapy SEK)*

Vyjádření vydala společnost **CETIN a.s.**



VŠEOBECNÉ PODMÍNKY OCHRANY SÍTĚ ELEKTRONICKÝCH KOMUNIKACÍ společnosti CETIN a.s.**1. PLATNOST VŠEOBECNÝCH PODMÍNEK**

- i) Tyto Všeobecné podmínky ochrany sítě elektronických komunikací (dále jen „VPOSEK“) tvoří součást Vyjádření (jak je tento pojem definován níže v článku 2 VPOSEK).
- ii) V případě rozporu mezi Vyjádřením a těmito VPOSEK mají přednost ustanovení Vyjádření, pokud není těmito VPOSEK stanoveno jinak.

2. DEFINICE

Níže uvedené termíny, jsou-li použity v těchto VPOSEK a uvozeny velkým písmenem, mají následující význam:

„**CETIN**“ znamená CETIN a.s. se sídlem Českomoravská 2510/19, Libeň, 190 00 Praha 9, IČO: 04084063, zapsaná v obchodním rejstříku vedeném Městským soudem v Praze pod spz. B 20623;

„**Den**“ je kalendářní den;

„**Kabelovod**“ podzemní zařízení sestávající se z tělesa Kabelovodu a kabelových komor, sloužící k zatahování kabelů a ochranných trubek;

„**Občanský zákoník**“ znamená zákon č. 89/2012 Sb., občanský zákoník, ve znění pozdějších předpisů;

„**POS**“ je zaměstnanec společnosti CETIN, pověřený ochranou sítě, Petr Sobotka, tel.: 606 717 056, e-mail: petr.sobotka@cetin.cz;

„**Pracovní den**“ znamená Den, který není v České republice dnem pracovního klidu nebo státem uznaným svátkem;

„**Príslušné požadavky**“ znamená jakýkoli a každý příslušný právní předpis, vč. technických norem, nebo normativní právní akt veřejné správy či samosprávy, nebo jakékoli rozhodnutí, povolení, souhlas nebo licenci, včetně podmínek, které s ním souvisí;

„**Překládka**“ je stavba spočívající ve změně trasy vedení SEK ve vlastnictví CETIN nebo přemístění zařízení SEK ve vlastnictví CETIN; Stavebník, který Překládku vyvolal, je dle ustanovení § 104 odst. 17 Zákona o elektronických komunikacích povinen uhradit společnosti CETIN veškeré náklady na nezbytné úpravy dotčeného úseku SEK, a to na úrovni stávajícího technického řešení;

„**SEK**“ je síť elektronických komunikací ve vlastnictví CETIN;

„**Stavba**“ je stavba a/nebo činnosti ve vztahu, k níž bylo vydáno Vyjádření, a je prováděna Stavebníkem a/nebo Žadatelem v souladu s Příslušnými požadavky, povolená příslušným správním rozhodnutím vydaným dle Stavebního zákona;

„**Stavebník**“ je osoba takto označená ve Vyjádření;

„**Stavební zákon**“ je zákon č. 183/2006 Sb., o územním plánování a stavebním řádu;

„**Vyjádření**“ je vyjádření o existenci sítě elektronických komunikací vydané společností CETIN dne 11. 7. 2022 pod č.j. 706493/22;

„**Zájmové území**“ je území označené Žadatelem a/nebo Stavebníkem v Žádosti;

„**Situační výkres**“ je výkres, který je přílohou Vyjádření a obsahuje Zájmové území určené a vyznačené Žadatelem v Žádosti a výřezy účelové mapy SEK;

„**Zákon o elektronických komunikacích**“ je zákon č. 127/2005 Sb., o elektronických komunikacích a o změně některých souvisejících zákonů, ve znění pozdějších předpisů;

„**Žadatel**“ je osoba takto označená ve Vyjádření.

„**Žádost**“ je žádost, kterou Žadatel a/nebo Stavebník požádal CETIN o vydání Vyjádření.

3. PLATNOST A ÚČINNOST VPOSEK

Tyto VPOSEK jsou platné a účinné dnem odeslání Vyjádření na i) adresu elektronické pošty Stavebníka a/nebo Žadatele uvedenou v Žádosti nebo ii) adresu pro doručení prostřednictvím poštovní přepravy uvedenou Stavebníkem a/nebo Žadatelem v Žádosti.

4. OBECNÁ PRÁVA A POVINNOSTI STAVEBNÍKA A/NEBO ŽADATELE

- (i) Stavebník, Žadatel je výslovně srozuměn s tím, že SEK je veřejně prospěšným zařízením, byla zřízena ve veřejném zájmu a je chráněna Příslušnými požadavky.
- (ii) SEK je chráněna ochranným pásmem, jehož rozsah je stanoven (a) ustanovením § 102 Zákona o elektronických komunikacích a/nebo (b) právními předpisy účinnými před Zákonem o elektronických komunikacích, není-li Příslušnými požadavky stanoveno jinak.
- (iii) Stavebník, Žadatel nebo jím pověřená třetí osoba, je povinen při provádění Stavby nebo jiných prací, při odstraňování havárií a projektování staveb, řídit se Příslušnými požadavky, správnou praxí v oboru stavebnictví a technologickými postupy a je povinen učinit veškerá nezbytná opatření vyžadovaná Příslušnými požadavky k ochraně SEK před poškozením. Povinnosti dle tohoto odstavce má Stavebník rovněž ve vztahu k SEK, které se nachází mimo Zájmové území.
- (iv) Při zjištění jakéhokoliv rozporu mezi údaji v Situačním výkresu, který je přílohou Vyjádření a skutečným stavem, je Stavebník a/nebo Žadatel povinen bez zbytečného odkladu, nejpozději Den následující po zjištění takové skutečnosti, zjištěný rozpor oznámit POS.
- (v) Stavebník, Žadatel nebo jím pověřená třetí osoba, je povinen každé poškození či krádež SEK bezodkladně, nejpozději Den následující po zjištění takové skutečnosti, oznámit takovou skutečnost dohledovému centru společnosti CETIN na telefonní číslo +420 238 464 190.
- (vi) Bude-li Stavebník, Žadatel nebo jím pověřená třetí osoba na společnosti CETIN požadovat, aby se jako účastník správního řízení, pro jehož účely bylo toto Vyjádření vydáno, vzdala práva na odvolání proti rozhodnutí vydanému ve správním řízení, je oprávněn kontaktovat POS.

5. POVINNOSTI STAVEBNÍKA PŘI PŘÍPRAVĚ STAVBY

- (i) Při projektování Stavby je Stavebník povinen zajistit, aby projektová dokumentace Stavby (i) zohledňovala veškeré požadavky na ochranu SEK vyplývající z Příslušných požadavků, zejména ze Zákona o elektronických komunikacích a Stavebního zákona, (ii) respektovala správnou praxi v oboru stavebnictví a technologické postupy a (iii) umožňovala, aby i po provedení a umístění Stavby dle takové projektové dokumentace byla společnost CETIN, jako vlastník SEK schopna bez jakýchkoli omezení a překážek provozovat SEK, provádět údržbu a opravy SEK.
- (ii) Nebude-li možné projektovou dokumentaci zajistit některý, byť i jeden z požadavků dle předchozího odstavce (i) a/nebo umístění Stavby by mohlo způsobit, že nebude naplněn některý, byť i jeden z požadavků dle předchozího odstavce (i), vyvolá Stavebník Překládku.
- (iii) Při projektování Stavby, která se nachází nebo je u ní zamýšlena, že se bude nacházet v ochranném pásmu radiových tras společnosti CETIN a překračuje výšku 15 m nad zemským povrchem, a to včetně dočasných objektů zařízení staveniště (jeřáby, konstrukce, atd.) je Stavebník povinen písemně kontaktovat POS za účelem získání konkrétního stanoviska a podmínek k ochraně radiových tras společnosti CETIN a pro určení, zda Stavba vyvolá Překládku. Ochranné pásmo radiových tras v šíři 50m je zakresleno do situačního výkresu, který je součástí tohoto Vyjádření.

VŠEOBECNÉ PODMÍNKY OCHRANY SÍTĚ ELEKTRONICKÝCH KOMUNIKACÍ společnosti CETIN a.s.

- (iv) Pokud se v Zájmovém území nachází podzemní silové vedení (NN) ve vlastnictví společnosti CETIN, je Stavebník povinen ve vztahu k projektové dokumentaci zajistit totéž, co je uvedeno pod písm (i) tohoto článku 5, přičemž platí, že Stavebník vyvolá Překládku v případech uvedených pod písm (ii) tohoto článku 5.
- (v) Stavebník je povinen při projektování Stavby, která je stavbou (a) zařízení silových elektrických sítí (VN, VVN a ZVVN) a/nebo (b) trakčních vedení, provést výpočet či posouzení rušivých vlivů na SEK, zpracovat ochranná opatření, to vše dle a v souladu s Příslušnými požadavky. Stavebník je povinen nejpozději třicet (30) Dnů před podáním žádosti o vydání příslušného správního rozhodnutí k umístění Stavby dle Stavebního zákona předat POS výpočet či posouzení rušivých vlivů na SEK a zpracovaná ochranná opatření.
- (vi) Je-li Stavba v souběhu s Kabelovodem, nebo Kabelovod kříží, je Stavebník povinen nejpozději ke Dni, ke kterému započne se zpracováním projektové dokumentace ke Stavbě, oznámit POS a zpracovat s POS (a) veškeré případy, kdy trajektorie podvrtní a protlaků budou vedeny ve vzdálenosti menší, než je 1,5 m od Kabelovodu a (b) jakékoliv výkopové práce, které budou nebo by mohly být vedeny v úrovni či pod úrovní Kabelovodu nebo kabelové komory.
- (vii) Je-li Stavba umístěna nebo má být umístěna v blízkosti Kabelovodu, ve vzdálenosti menší, než jsou 2 m nebo kříží-li Stavba Kabelovod ve vzdálenosti menší, než je 0,5 m nad nebo kdekoliv pod Kabelovodem, je Stavebník povinen předložit POS k posouzení zakreslení Stavby v příčných řezech, přičemž do příčného řezu je Stavebník rovněž povinen zakreslit profil kabelové komory.

6. POVINNOSTI STAVEBNÍKA PŘI PROVÁDĚNÍ STAVBY

- (i) Stavebník je před započítím jakýchkoliv zemních prací ve vztahu ke Stavbě povinen vytýčit trasu SEK na terénu dle Příslušných požadavků a dle Stavebního zákona. S vytýčenou trasou SEK je Stavebník povinen seznámit všechny osoby, které budou anebo by mohly zemní práce ve vztahu ke Stavbě provádět. V případě porušení této povinnosti bude Stavebník odpovědný společnosti CETIN za náklady a škody, které porušením této povinnosti společnosti CETIN vzniknou a je povinen je společnosti CETIN uhradit.
- (ii) Pět (5) Pracovních dní před započítím jakýchkoliv prací ve vztahu ke Stavbě je Stavebník povinen oznámit společnosti CETIN, že zahájí práce či činnosti ve vztahu ke Stavbě. Písemné oznámení dle předchozí věty zašle Stavebník na adresu elektronické pošty POS a bude obsahovat minimálně číslo jednací Vyjádření a kontaktní údaje Stavebníka.
- (iii) Stavebník je povinen zabezpečit a zajistit SEK proti mechanickému poškození, a to zpravidla dočasným umístěním silničních betonových panelů nad kabelovou trasou SEK. Do doby, než je zajištěna a zabezpečena ochrana SEK proti mechanickému poškození, není Stavebník oprávněn přejíždět vozidly nebo stavební mechanizací kabelovou trasu SEK. Při přepravě vysokých nákladů nebo při projíždění stroji, vozidly či mechanizací pod nadzemním vedením SEK je Stavebník povinen prověřit, zda výška nadzemního vedení SEK je dostatečná a umožňuje spolehlivý a bezpečný způsob přepravy nákladu či průjezdu strojů, vozidel či mechanizace.
- (iv) Při provádění zemních prací v blízkosti SEK je Stavebník povinen postupovat tak, aby nedošlo ke změně hloubky uložení nebo prostorového uspořádání SEK. V místech, kde SEK vystupuje ze země do budovy, rozváděče, na sloup apod. je Stavebník povinen vykonávat zemní práce se zvýšenou mírou opatrnosti, výkopové práce v blízkosti sloupů nadzemního vedení SEK je Stavebník povinen provádět v takové vzdálenosti od sloupu nadzemního vedení SEK,

kteřá je dostatečná k tomu, aby nedošlo nebo nemohlo dojít k narušení stability sloupu nadzemního vedení SEK. Stavebník je povinen zajistit, aby jakoukoliv jeho činností nedošlo bez souhlasu a vědomí společnosti CETIN (a) ke změně nivelety terénu, a/nebo (b) k výsadbě trvalých porostů, a/nebo (c) ke změně rozsahu a změně konstrukce zpevněných ploch. Pokud došlo k odkrytí SEK, je Stavebník povinen SEK po celou dobu odkrytí náležitě zabezpečit proti prověšení, poškození a odcizení.

- (v) Zjistí-li Stavebník kdykoliv během provádění prací ve vztahu ke Stavbě jakýkoliv rozpor mezi údaji v projektové dokumentaci a skutečností, je povinen bezodkladně přerušit práce a oznámit zjištěný rozpor na adresu elektronické pošty POS. Stavebník není oprávněn pokračovat v pracích ve vztahu ke Stavbě do doby, než získá písemný souhlas POS s pokračováním prací.
- (vi) Stavebník není bez předchozího písemného souhlasu společnosti CETIN oprávněn manipulovat s kryty kabelových komor, jakkoliv zakrývat vstupy do kabelových komor, a to ani dočasně, vstupovat do kabelových komor, jakkoliv manipulovat s případně odkrytými prvky SEK či s jakýmkoliv jiným zařízením se SEK souvisejícím. Rovněž bez předchozího písemného souhlasu společnosti CETIN není Stavebník oprávněn umístit nad trasou Kabelovodu jakoukoliv jinou síť technické infrastruktury v podélném směru.
- (vii) Byla-li v souladu s Vyjádřením a těmito VPOSEK odkryta SEK je Stavebník povinen tři (3) Pracovní dny před zakrytím SEK písemně oznámit POS zakrytí SEK a vyzvat ho ke kontrole před zakrytím. Oznámení Stavebníka dle předchozí věty musí obsahovat minimálně předpokládaný Den zakrytí, číslo jednací Vyjádření a kontaktní údaje Stavebníka. Stavebník není oprávněn provést zakrytí do doby, než získá písemný souhlas POS se zakrytím.

7. ROZHODNÉ PRÁVO

Vyjádření a VPOSEK se řídí českým právem, zejména Občanským zákoníkem, Zákonem o elektronických komunikacích a Stavebním zákonem. Veškeré spory z Vyjádření či VPOSEK vyplývající budou s konečnou platností řešeny u příslušného soudu České republiky.

8. PÍSEMNÝ STYK

Písemným stykem či pojmem „písemně“ se pro účely Vyjádření a VPOSEK rozumí předání zpráv jedním z těchto způsobů:

- v listinné podobě;
- e-mailovou zprávou se zaručeným elektronickým podpisem dle zák. č. 227/2000 Sb., o elektronickém podpisu a o změně některých dalších zákonů (zákon o elektronickém podpisu), ve znění pozdějších předpisů;

9. ZÁVĚREČNÁ USTANOVENÍ

- (i) Stavebník, Žadatel nebo jím pověřená třetí osoba je počínaje Dnem převzetí Vyjádření povinen užít informace a data uvedená ve Vyjádření pouze a výhradně k účelu, pro který mu byla tato poskytnuta. Stavebník, Žadatel nebo jím pověřená třetí osoba není oprávněn informace a data rozmnožovat, rozšiřovat, pronajímat, půjčovat či jinak umožnit jejich užívání třetí osobou bez předchozího písemného souhlasu společnosti CETIN.
- (ii) Pro případ porušení kterékoliv z povinností Stavebníka, Žadatele nebo jím pověřené třetí osoby, založené Vyjádřením /nebo těmito VPOSEK je Stavebník, Žadatel či jím pověřená třetí osoba odpovědný za veškeré náklady a škody, které společnosti CETIN vzniknou porušením povinností Stavebníka, Žadatele nebo jím pověřené třetí

Číslo jednací: 706493/22

Číslo žádosti: 0122 930 400

Informace k vytyčení SEK

V případě požadavku na vytyčení *PVSEK* společnosti *CETIN a.s.* se, prosím, obračejte na společnosti uvedené níže.

CETIN a.s. - středisko Morava jih

se sídlem: Českomoravská 2510/19, Libeň, 190 00 Praha 9
IČ: 04084063 DIČ: CZ04084063
kontakt: tel: 238462110 obslužná doba po-pa 7 - 15 hod

Vegacom, a.s. - výhradní dodavatel společnosti CETIN a.s.

se sídlem: Novodvorská 1010/14, 142 01 Praha 4
IČ: 25788680 DIČ: CZ25788680
kontakt: Luboš Bodzík, mobil: 603855439, e-mail: bodzik@vegacom.cz
Jaromír Kovalčík (pro okres Hodonín), mobil: 725936197, e-mail: kovalcik@vegacom.cz

CONTENT, s.r.o.

se sídlem: Karlov 1246, 594 01 Velké Meziříčí, pobočka: Okružní 28/18, 591 01 Žďár nad Sázavou
IČ: 63492164 DIČ: CZ63492164
kontakt: Martin Kalina, tel/fax: 566521721, mobil: 777702117, e-mail: kalina@content-vm.cz, vytycenisiti@seznam.cz

Jiří Novotný, Montáž, údržba a servis tel.sítí - okr. Třebíč, Znojmo

se sídlem: Akad. Práta 524, 675 55 Hrotovice, okr. Třebíč
IČ: 72377259 DIČ:
kontakt: Jiří Novotný, tel.: 568860888, mobil: 777318588, e-mail: novotny.hrotovice@seznam.cz

Josef Joura

se sídlem: Okřešice 53, okres Třebíč, 674 01
IČ: 88282091 DIČ: CZ6312180820
kontakt: Josef Joura, mobil: 602578674, e-mail: josefjoura@seznam.cz

Karel Horský

se sídlem: Poličská 877/36, 568 02 Svitavy - Předměstí
IČ: 01377841 DIČ:
kontakt: Karel Horský, mobil: 602 483 023, e-mail: k.horsky.sy@gmail.com

Radim Zabloudil

se sídlem: Tábor 2356/28a, 602 00 Brno - Žabovřesky
IČ: 74899589 DIČ: CZ6210151585
kontakt: Radim Zabloudil, mobil: 602760276, e-mail: radim.zabloudil@seznam.cz

Sitel, spol. s r.o., oblast Brno

se sídlem: Vinohradská 74, 618 00 Brno-Černovice
IČ: 44797320 DIČ: CZ 44797320
kontakt: Vladimír Holík, mobil: 602171192, e-mail: vholik@sitel.cz

STRATEL

se sídlem: Na březině 340 Rozdrojovice, 664 34 Brno-venkov
IČ: 26259427 DIČ: CZ26259427
kontakt: Daniel Stráský, tel/fax: 546221222, mobil: 602770022, e-mail: stratel@stratel.cz

Číslo jednací: 706493/22

Číslo žádosti: 0122 930 400

TEMO Brno s.r.o

se sídlem: Hutařova 21, 612 00 Brno

IČ: 49436821

DIČ:

kontakt: Milan Král, tel.: 541216221, fax: 541213221, mobil: 602544583, e-mail: vytycenio2@centrum.cz

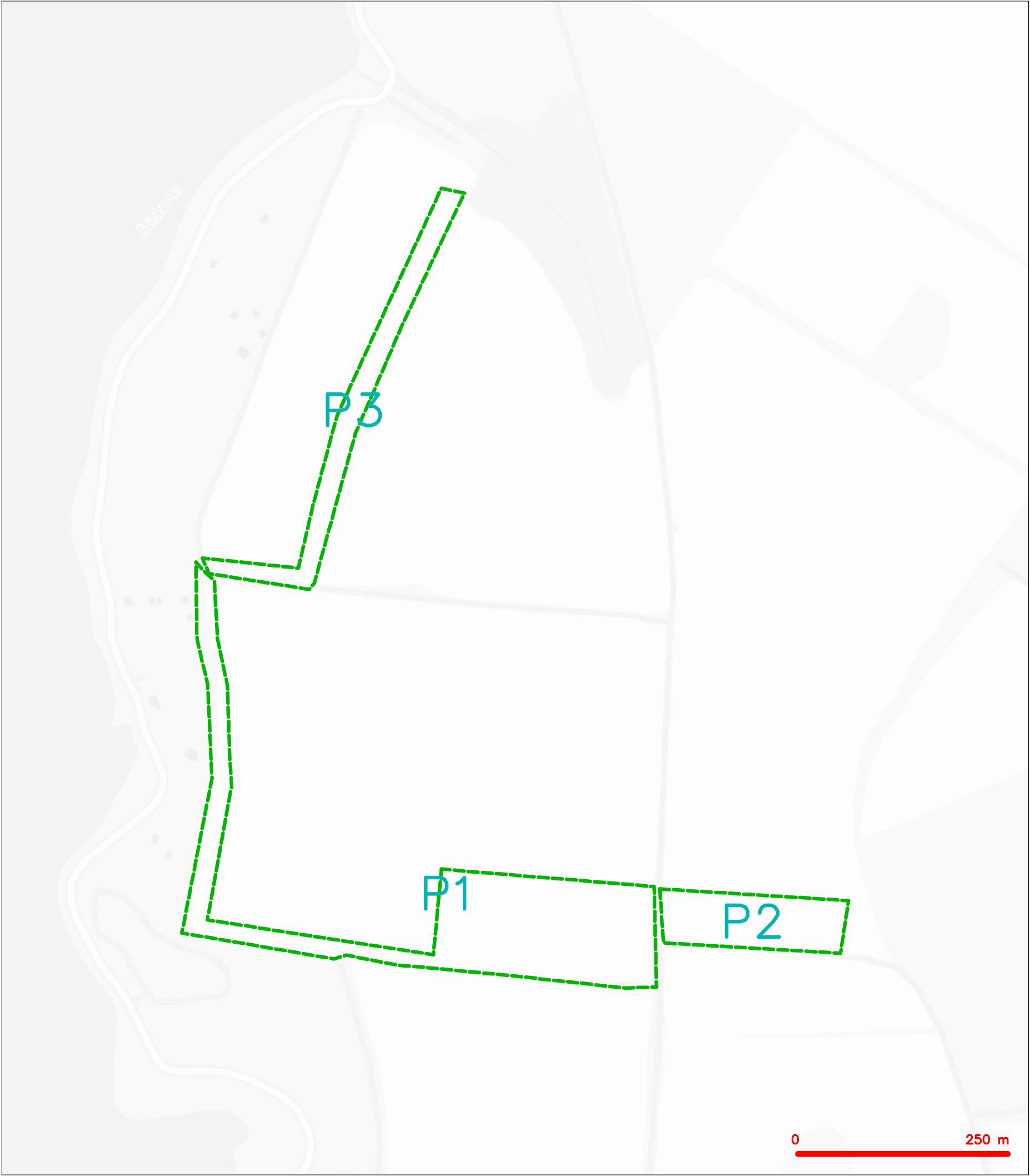
UniCab, s.r.o.,

se sídlem: Švehlova 44, 664 00 Šlapanice

IČ: 26961873

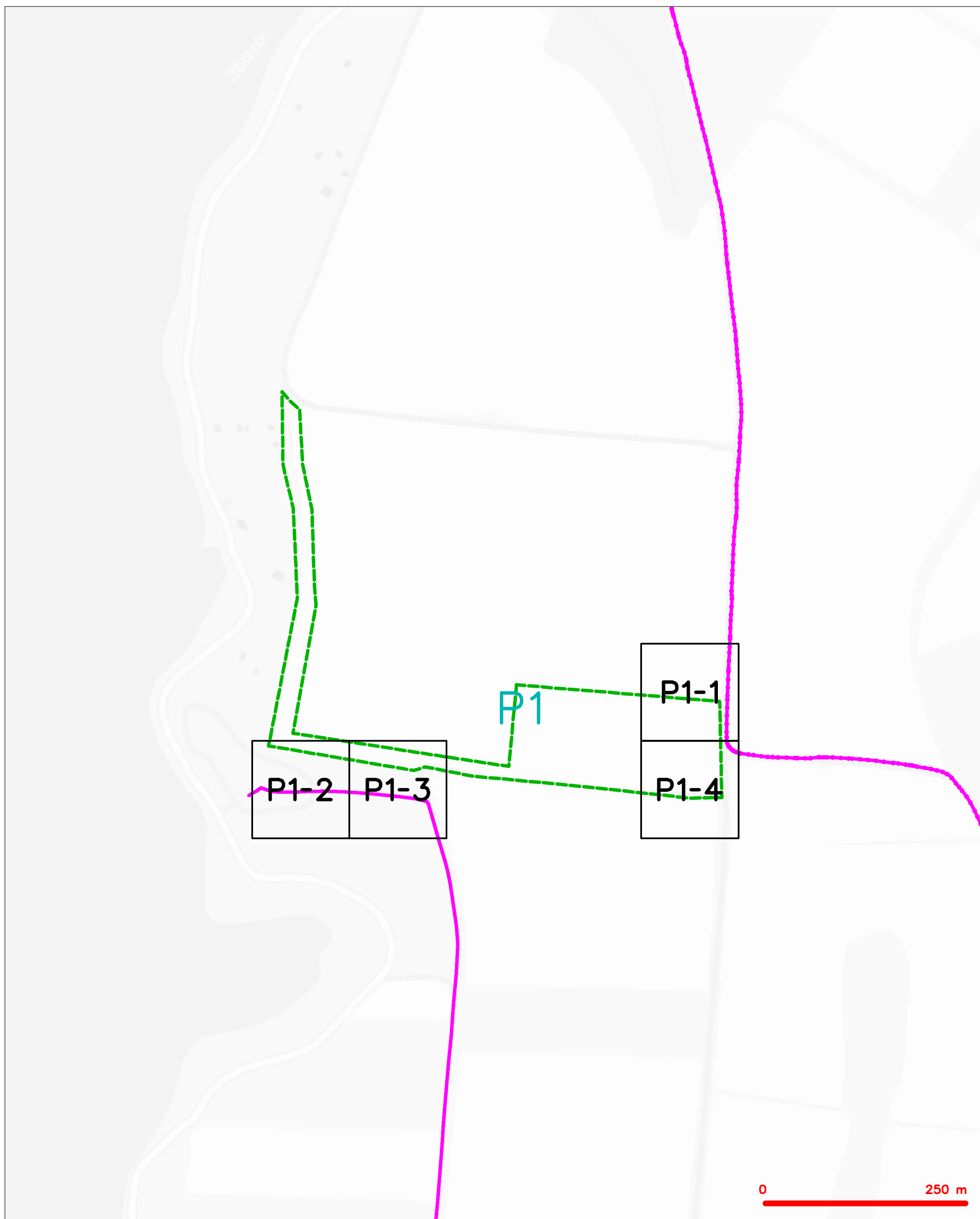
DIČ: CZ26961873

kontakt: Dita Schulzová, tel.: 548220344, e-mail: unicab@unicab.cz



LEGENDA
----- hranice zájmového území k vyjádření

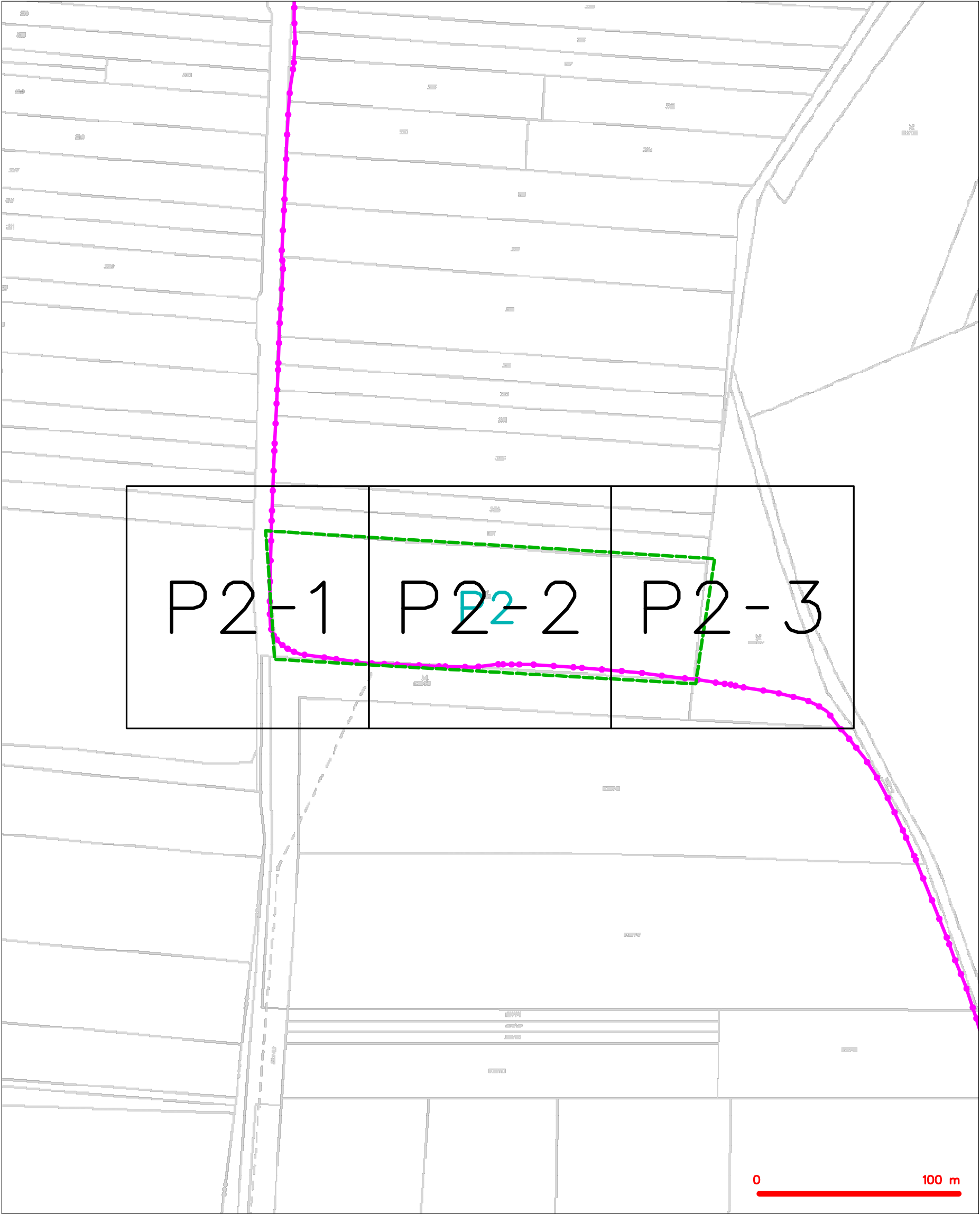
SITUAČNÍ VÝKRES - POLYGON 1



LEGENDA


- | | | | |
|--|------------------------------------------------------------------------------------------|--|--------------------------------------------------------------------------------------------|
| | hranice zájmového území k vyjádření | | nezaměření průběh optického kabelu, HDPE trubky nebo souběh optického a metalického kabelu |
| | NN přípojka, území s NN přípojkou CETIN | | radiové sítě, ochranné pásmo radiové sítě |
| | zaměřený průběh metalického kabelu | | nadzemní sítě |
| | zaměřený průběh optického kabelu, HDPE trubky nebo souběh optického a metalického kabelu | | nezaměřované sítě |
| | nezaměřený průběh metalického kabelu | | podzemní sítě cizí |
| | nadzemní sítě cizí | | sítě s NN |
| | | | kolektor, kabelovod |

SITUAČNÍ VÝKRES - POLYGON 2



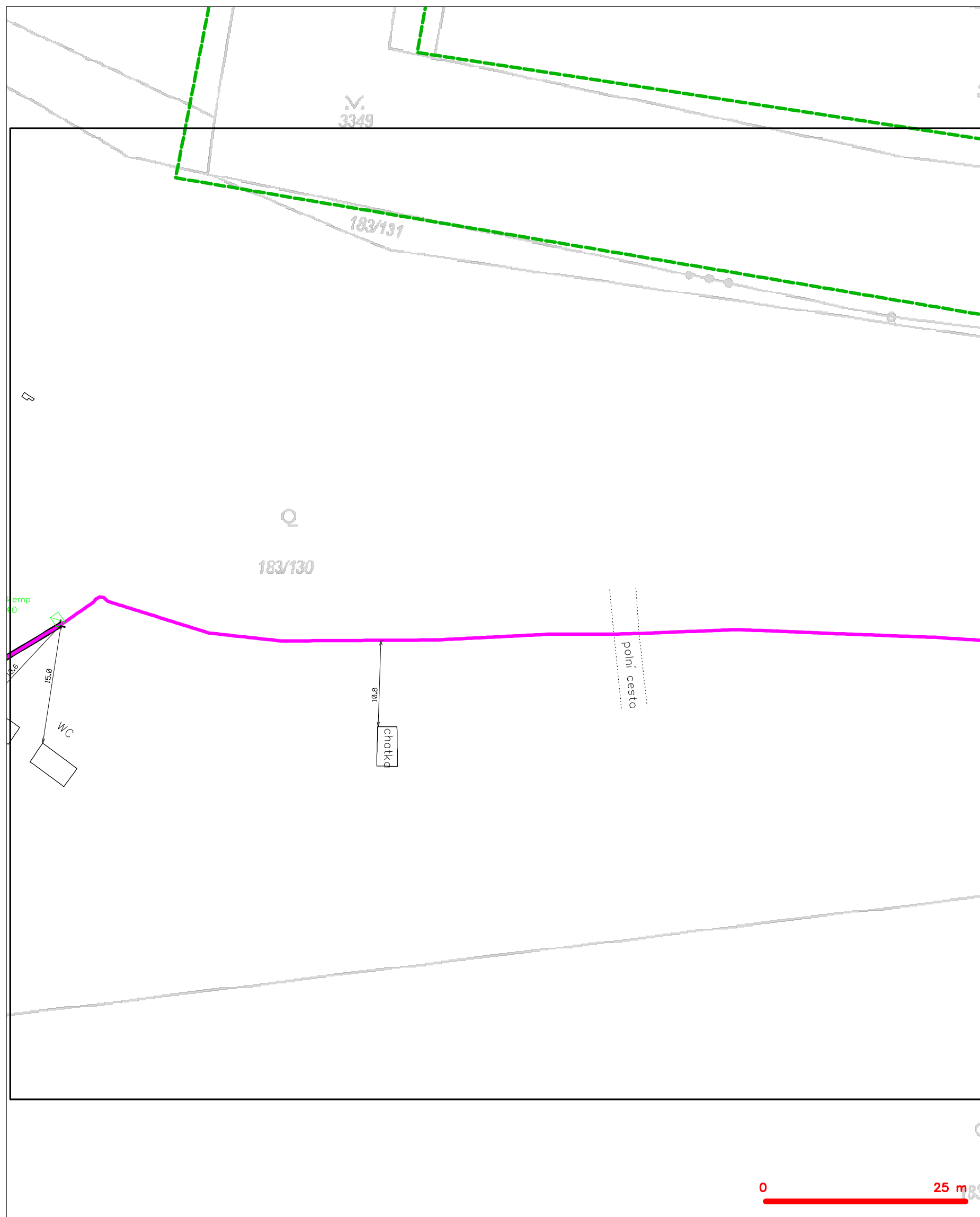
<div> <div></div> <div>hranice zájmového území k vyjádření</div> </div> <div> <div></div> <div>NV přípojka, území s NV přípojkou CETIN</div> </div> <div> <div></div> <div>zaměřený průběh metalického kabelu</div> </div> <div> <div></div> <div>zaměřený průběh optického kabelu, HDPE trubky nebo souběh optického a metalického kabelu</div> </div> <div> <div></div> <div>nezaměřený průběh metalického kabelu</div> </div> <div> <div></div> <div>nadzemní síť cizí</div> </div>	<div> <div></div> <div>nezaměřený průběh optického kabelu, HDPE trubky nebo souběh optického a metalického kabelu</div> </div> <div> <div></div> <div>radiové síť, ochranné pásmo radiové sítě</div> </div> <div> <div></div> <div>nadzemní síť</div> </div> <div> <div></div> <div>neprovazované síť</div> </div> <div> <div></div> <div>podzemní síť cizí</div> </div> <div> <div></div> <div>síť s NV</div> </div> <div> <div></div> <div>kollektor, kabelovod</div> </div>
----------------------------------------------------------------------------------------------------------------------------------------------------------------------------------------------------------------------------------------------------------------------------------------------------------------------------------------------------------------------------------------------------------------------------------------------------------------------------------------	--------------------------------------------------------------------------------------------------------------------------------------------------------------------------------------------------------------------------------------------------------------------------------------------------------------------------------------------------------------------------------------------------------------------------------------------------------------------------------

SITUAČNÍ VÝKRES - POLYGON 1, list kladu P1-1





— — — — —	hranice zájmového území k vyjádření	— — — — —	nezaměřený průběh optického kabelu, HDPE trubky
— — — — —	NV přípojka, území s NV přípojkou CETIN	— — — — —	nebo souběh optického a metalického kabelu
— — — — —	zaměřený průběh metalického kabelu	— — — — —	radiové síť, ochranné pásmo radiové sítě
— — — — —	zaměřený průběh optického kabelu, HDPE trubky	— — — — —	nadzemní síť
— — — — —	nebo souběh optického a metalického kabelu	— — — — —	neprovázané síť
— — — — —	nezaměřený průběh metalického kabelu	— — — — —	podzemní síť cizí
— — — — —	nadzemní síť cizí	— — — — —	síť s NV

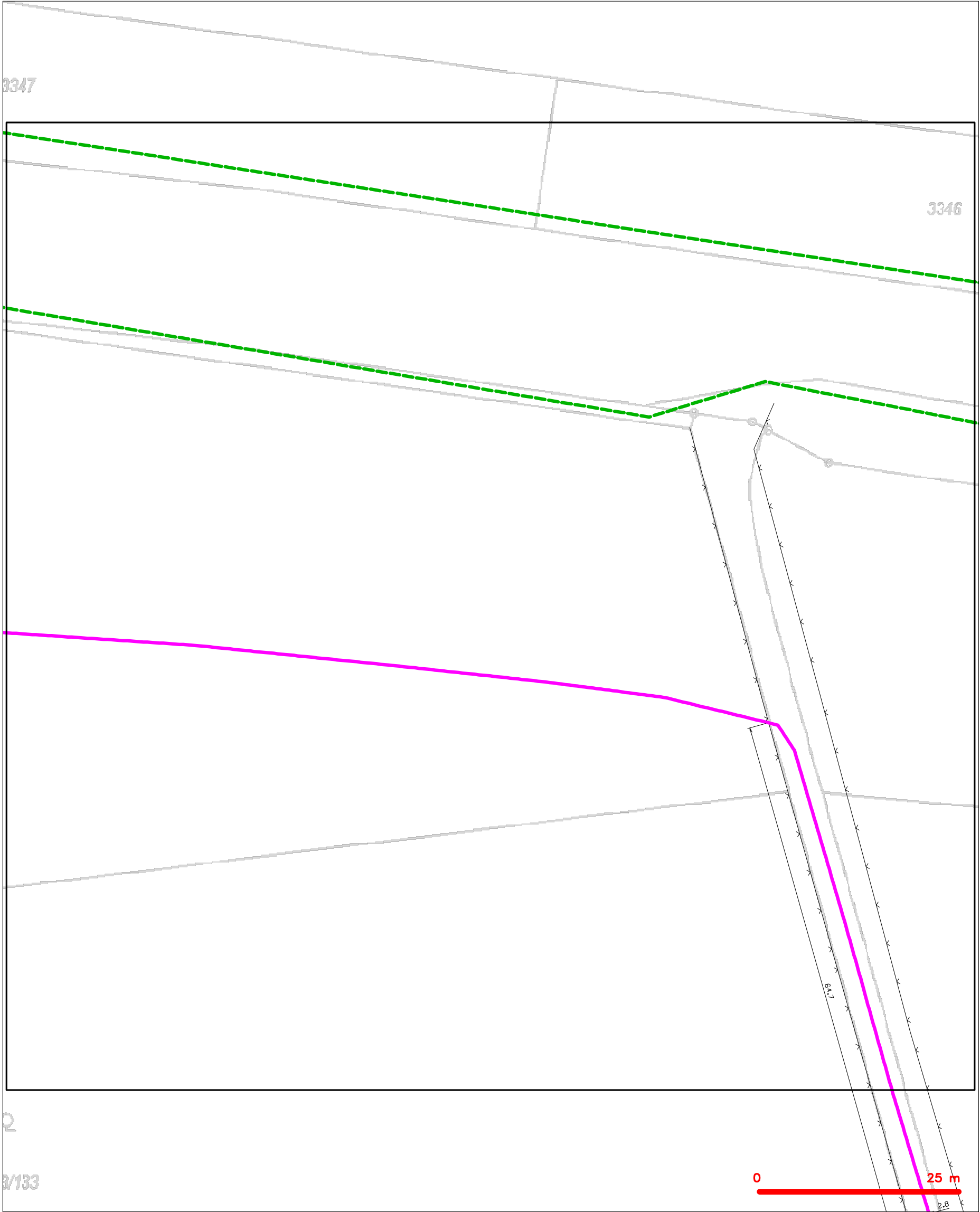
SITUAČNÍ VÝKRES - POLYGON 1, list kladu P1-2



LEGENDA

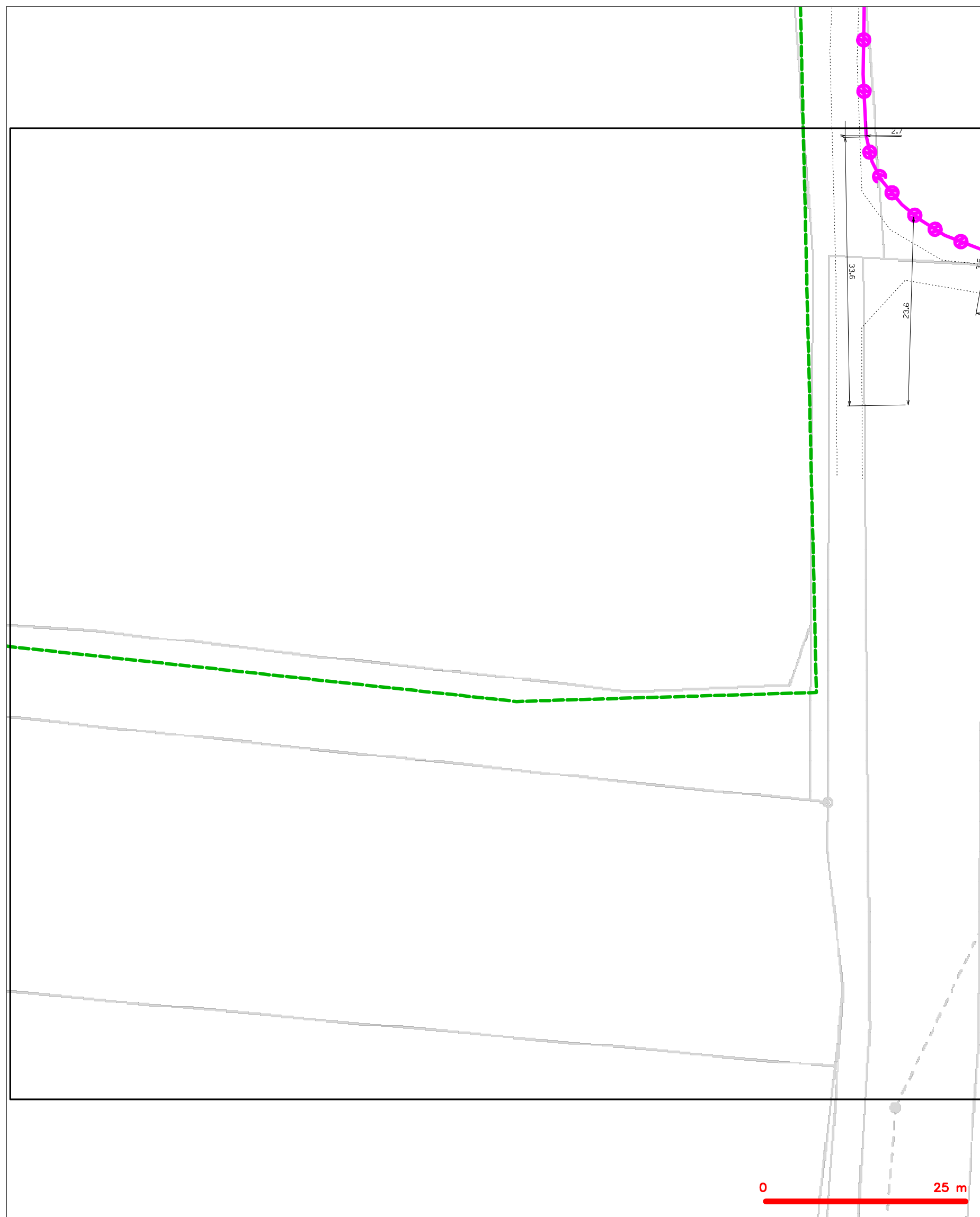
- | | | | |
|-------------------------------------------------------------------------------------|------------------------------------------------------------------------------------------|---------------------------------------------------------------------------------------|--------------------------------------------------------------------------------------------|
|  | hranice zájmového území k vyjádření |  | nezaměřený průběh optického kabelu, HDPE trubky nebo souběh optického a metalického kabelu |
| | NN přípojka, území s NN přípojkou ČSTVN | | radiové sítě, ochranné pásmo radiové sítě |
| | zaměřený průběh metalického kabelu | | podzemní sítě |
| | zaměřený průběh optického kabelu, HDPE trubky nebo souběh optického a metalického kabelu | | nerozpracované sítě |
| | nezaměřený průběh metalického kabelu | | podzemní sítě cizí |
| | podzemní sítě cizí | | sítě s NN |

SITUAČNÍ VÝKRES - POLYGON 1, list kladu P1-3





LEGENDA	
--- hranice zájmového území k vyjádření	--- nezaměřený průběh optického kabelu, HDPE trubky
--- NV přípojka, území s NV přípojkou CETIN	--- nebo souběh optického a metalického kabelu
--- zaměřený průběh metalického kabelu	--- radiové sítě, ochranné pásmo radiové sítě
--- zaměřený průběh optického kabelu, HDPE trubky	--- nadzemní sítě
--- nebo souběh optického a metalického kabelu	--- neprovozované sítě
--- nezaměřený průběh metalického kabelu	--- podzemní sítě cizí
--- nadzemní sítě cizí	--- síť s NV
	--- kolektor, kabelovod

SITUAČNÍ VÝKRES - POLYGON 1, list kladu P1-4



LEGENDA

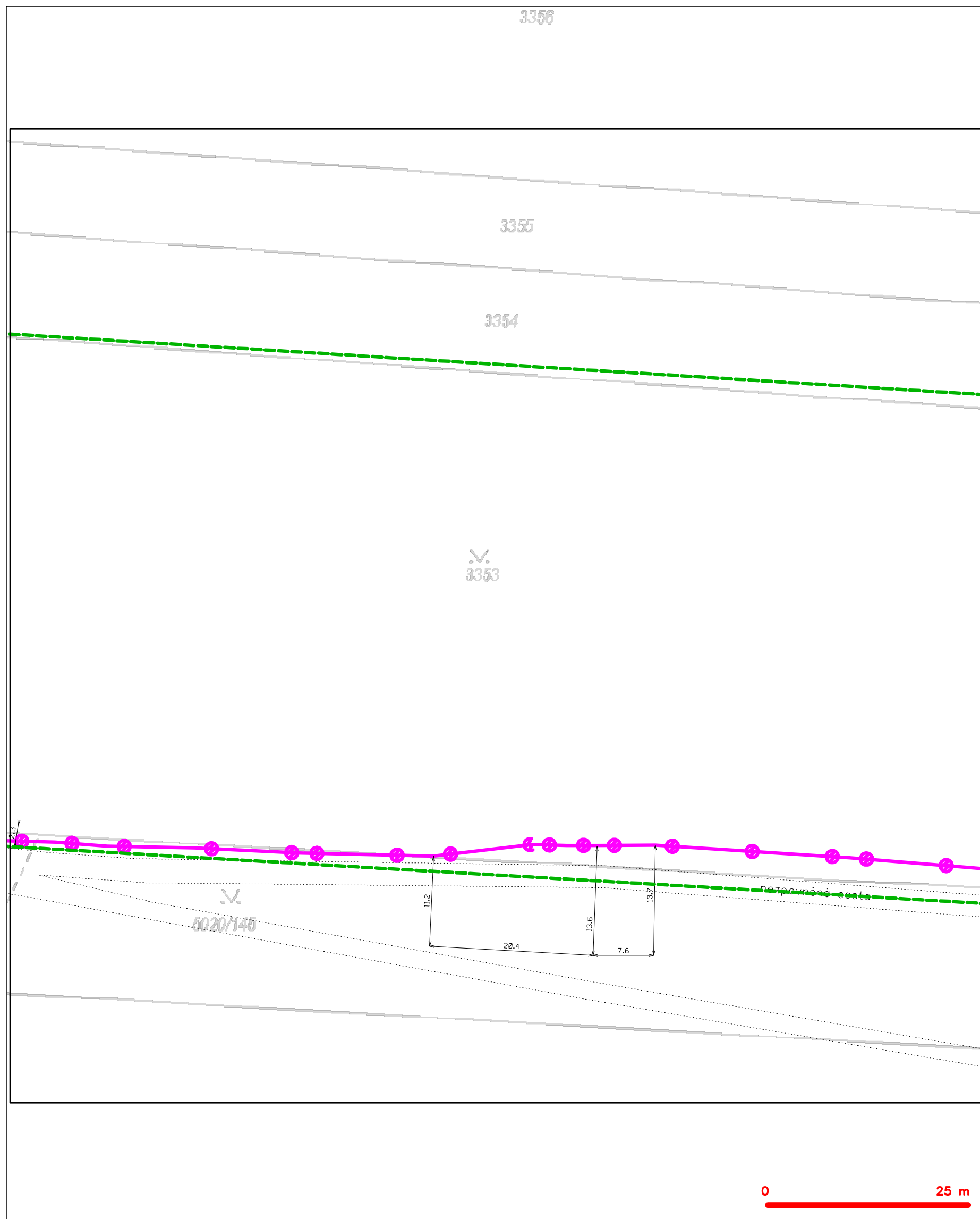
- | | | | |
|-------------------------------------------------------------------------------------|------------------------------------------------------------------------------------------|---------------------------------------------------------------------------------------|--------------------------------------------------------------------------------------------|
|  | hranice zájmového území k vyjádření |  | nezaměření průběh optického kabelu, HDPE trubky nebo souběh optického a metalického kabelu |
| | NN přípojka, území s NN přípojkou ČSTVN | | radiové sítě, ochranné pásmo radiové sítě |
| | zaměření průběh metalického kabelu | | podzemní sítě |
| | zaměření průběh optického kabelu, HDPE trubky nebo souběh optického a metalického kabelu | | nerozpracované sítě |
| | nezaměření průběh metalického kabelu | | podzemní sítě cizí |
| | podzemní sítě cizí | | sítě s NN |

SITUAČNÍ VÝKRES - POLYGON 2, list kladu P2-1



— — — — —	hranice zájmového území k vyjádření	— (X) — — — — —	nezaměřený průběh optického kabelu, HDPE trubky nebo souběh optického a metalického kabelu
— · — · — · — · —	NV přípojka, území s NV přípojkou CETIN	— (M) — — — — —	radiové síť, ochranné pásmo radiové sítě
— (X) — — — — —	zaměřený průběh metalického kabelu	— (S) — — — — —	nadzemní síť
— (X) — — — — —	zaměřený průběh optického kabelu, HDPE trubky nebo souběh optického a metalického kabelu	— (C) — — — — —	neprovázané síť
— (X) — — — — —	nezaměřený průběh metalického kabelu	— (C) — — — — —	podzemní síť cizí
— (X) — — — — —	nadzemní síť cizí	— (S) — — — — —	síť s NV
		[] = — — — — —	koléktor, kabelovod

SITUAČNÍ VÝKRES - POLYGON 2, list kladu P2-2



LEGENDA

	hranice zájmového území k vyjádření		nezaměřený průběh optického kabelu, HDPE trubky nebo souběh optického a metalického kabelu
	NN přípojka, území s NN přípojkou CETIV		radiové síť, ochranné pásmo radiové sítě
	zaměřený průběh metalického kabelu		nezemní síť
	zaměřený průběh optického kabelu, HDPE trubky nebo souběh optického a metalického kabelu		neprovazované síť
	nezaměřený průběh metalického kabelu		podzemní síť cizí
	nezemní síť cizí		síť s NN
			kolektar, kabelovod

SITUAČNÍ VÝKRES - POLYGON 2, list kladu P2-3



LEGENDA	
	hranice zájmového území k vyjádření
	NV přípojka, území s NV přípojkou CETIN
	zaměřený průběh metalického kabelu
	zaměřený průběh optického kabelu, HDPE trubky nebo souběh optického a metalického kabelu
	nezaměřený průběh metalického kabelu
	nadzemní síť cizí
	nezaměřený průběh optického kabelu, HDPE trubky nebo souběh optického a metalického kabelu
	radiové síť, ochranné pásmo radiové sítě
	nadzemní síť
	neprovázané síť
	podzemní síť cizí
	síť s NV
	kollektor, kabelovod

MĚSTSKÝ ÚŘAD HUSTOPEČE

Dukelské nám. 2/2, 693 01 Hustopeče

ODBOR ŽIVOTNÍHO PROSTŘEDÍ

VÁŠ DOPIS ZN.: 117-3284-22

ZE DNE: 26.09.2022

NAŠE ZN.: OZP/13413/22/321

Č. J.: MUH/65684/22/321

PID: S00NX01QIDNB

VYŘIZUJE: Petr Berka

TEL.: 519 441 083

E-MAIL: berka@hustopece.cz

DATUM: 12.10.2022

AGROPROJEKT PSO s. r. o.
Slavíčková 840/1b
638 00 Brno

Stanovisko

Městský úřad Hustopeče, odbor životního prostředí, obdržel dne 27.09.2022 Vaši žádost o vyjádření k akci *Realizace biokoridorů v k.ú. Šakvice*. Předložená projektová dokumentace řeší realizaci výsadeb vybraných prvků plánu společných zařízení schválené komplexní pozemkové úpravy v k. ú. Šakvice. Jedná se o nově navržené prvky územního systému ekologické stability na stávající zemědělsky obhospodařované orné půdě, a to biokoridorů NRBK K 158/BC1 na pozemku p. č. 3350, NRBK K 158/BK2 na pozemku p. č. 3353, LBK 4 na pozemcích p. č. 3349 a 3376, a NRBK K 158/BK1 na pozemku p. č. 3349. Záměrem je vytvoření bylinného patra, výsadba dřevin a zřízení dočasného lesnického oplocení.

Objednatelem dokumentace je Státní pozemkový úřad, Pobočka Břeclav, náměstí T. G. Masaryka 2957/9a, 690 02 Břeclav. K posouzení byla předložena projektová dokumentace, kterou zpracovala společnost AGROPROJEKT PSO s.r.o., Slavíčková 840/1b, 638 00 Brno, datum 10/2022, zakázka č.: 117-3284-22.

K předložené žádosti sdělujeme následující:

Z hlediska zákona č. 114/1992 Sb., o ochraně přírody a krajiny, ve znění pozdějších předpisů (dále jen „zákon“):

Městský úřad Hustopeče, jako příslušný orgán ochrany přírody podle § 77 zákona, souhlasí s předloženým záměrem.

Dotčení zájmů ochrany přírody a krajiny, u nichž je k výkonu státní správy příslušný Městský úřad Hustopeče, jako pověřený obecní úřad podle § 76 odst. 2 zákona, nebylo shledáno.

Petr Berka v. r.

Z hlediska zákona č. 289/1995 Sb., o lesích a o změně a doplnění některých zákonů (lesní zákon), ve znění pozdějších předpisů:

Předložený záměr se nedotýká pozemků určených k plnění funkcí lesa ani nebudou dotčeny pozemky do vzdálenosti 50 m od okraje lesa. Z těchto důvodů nemáme k záměru připomínky.

Petr Berka v. r.

Z hlediska zákona č. 254/2001 Sb., o vodách a o změně některých zákonů (vodní zákon), ve znění pozdějších předpisů (dále jen „vodní zákon“):

Bez připomínek, nebudou dotčeny zájmy chráněné vodním zákonem.

Bc. Jana Hönigová v. r.

Z hlediska zákona č. 334/1992 Sb., o ochraně zemědělského půdního fondu, ve znění pozdějších předpisů (dále jen „zákon“):

U řešených pozemků, které náleží do ZPF, a které jsou zahrnuty do plánu společných zařízení, souhlasíme se změnou druhu pozemku na ostatní plochu se způsobem využití zeleň.

Dle zákona č. 114/1992 Sb., o ochraně přírody a krajiny, ve znění pozdějších předpisů, jmenovitě ust. § 59 odst. 3 se na pozemky nezbytné k uskutečnění opatření, projektů a plánů tvorby systému ekologické stability podle § 4 odst. 1 nevztahují ustanovení o ochraně ZPF.

Ing. Zuzana Stehlíková v. r.

Z hlediska zákona č. 201/2012 Sb., o ochraně ovzduší, ve znění pozdějších předpisů (dále jen „zákon o ochraně ovzduší“):

Realizací akce nedojde k dotčení zájmů chráněných zákonem o ochraně ovzduší. Z těchto důvodů nemáme k záměru připomínky.

Ondřej Němeček v. r.

Z hlediska zákona č. 541/2020 Sb., o odpadech (dále jen „zákon o odpadech“):

Upozorňujeme na důležitá ustanovení zákona o odpadech:

Podle ustanovení § 13 odst. 2 zákona o odpadech je k převzetí odpadů oprávněn pouze provozovatel zařízení určeného pro nakládání s daným druhem a kategorií odpadu nebo obchodník s odpady s povolením pro daný druh a kategorii odpadu. Oprávnění k převzetí konkrétního provozovatele zařízení převzít určitý druh odpadů lze ověřit např. v informačním systému odpadového hospodářství MŽP na adrese <https://isoh.mzp.cz/>. Předání odpadů je původce odpadů ze stavby povinen prokázat při kontrole originálními doklady vystavenými přejímajícím – § 15 odst. 2 písm. b) zákona o odpadech.

K záměru nebude vydáno závazné stanovisko podle § 146 zákona o odpadech.

Ondřej Němeček v. r.

Ing. Vilém Vyhnálek
vedoucí odboru životního prostředí